

MINISTERE DE L'ADMINISTRATION  
TERRITORIALE ET DE LA SECURITE

REPUBLIQUE DU MALI  
Un Peuple - Un But - Une Foi

-----  
DIRECTION NATIONALE DE  
L'ADMINISTRATION TERRITORIALE

# RECENSEMENT ADMINISTRATIF

1996

-----  
RESULTATS DEFINITIFS

AOUT 1997

**NB : Les chiffres concernant la superficie des circonscriptions administratives  
sont donnés à titre purement indicatif.**

## AVANT - PROPOS

La fin de l'année 1995 a été largement marquée par le lancement d'une opération de recensement administratif sur toute l'étendue du territoire national.

La dernière opération d'une telle envergure remonte à 1986. Un recensement a été exécuté sur l'étendue du District de Bamako en 1991, mais son organisation et son impact ont été très limités.

Aussi, la vétusté des données administratives nécessitait la reprise systématique du recensement. A cela, il faut ajouter la destruction, en maints endroits, des locaux et documents de l'Administration à la suite de la rébellion et des événements de Janvier et Mars 1991.

C'est dans ce contexte qu'est intervenu le 1er Décembre 1995 le lancement officiel du recensement administratif, suite au mandat spécifique donné par le Gouvernement au Ministère de l'Administration Territoriale et de la Sécurité.

La fin de l'opération prévue initialement le 28 Février 1996 n'est finalement intervenue qu'en juin à cause de nombreuses difficultés qui en ont émaillé la préparation et l'exécution sur le terrain.

Le présent document est une compilation des données statistiques contenues dans les rapports détaillés de l'ensemble des circonscriptions administratives et des collectivités territoriales du pays. Il fait suite à un rapport provisoire paru en juin 1996. Celui-ci s'était essentiellement préoccupé de la proclamation des résultats dans leurs composantes démographiques, pour répondre à certaines préoccupations immédiates de l'heure: définition de la carte parlementaire, détermination du nombre de conseillers à élire par Commune, listes électorales, etc.

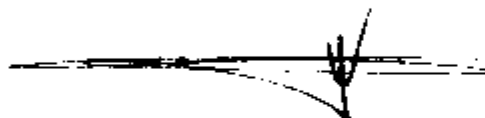
Le recensement est le fruit d'une grande mobilisation des autorités administratives à tous les niveaux et d'un engagement sans réserve des agents recenseurs sur le terrain.

Ce résultat n'aurait sans doute pas été atteint sans le dévouement des chefs de villages de fractions et de quartiers pour soutenir l'action des agents recenseurs.

Enfin, les médias nationaux, publics et privés, ont apporté à cette gigantesque entreprise une contribution de qualité par la sensibilisation des populations.

A tous les intervenants, j'adresse mes remerciements sincères et souhaite que les informations ici collectées répondent aux besoins de tous les utilisateurs.

**LE MINISTRE DE L'ADMINISTRATION  
TERRITORIALE ET DE LA SECURITE**

A handwritten signature in black ink, appearing to be 'SADA SAMAKE', written over a horizontal line.

**COLONEL SADA SAMAKE**

**REGION DE KAYES**

---

---

---

**CERCLE DE KAYES**

**RECENSEMENT ADMINISTRATIF**  
CERCLE DE : KAYES

SUPERFICIE EN KILOMETRES-CARRES : 30.380

**EFFECTIF POPULATION**

	Hommes	Femmes	Totaux
Moins de 1 an .....	8.060	6.187	14.267
De 1 an à 13 ans .....	51.874	51.128	103.002
De 14 ans à 59 ans .....	88.221	98.064	186.285
60 ans et plus .....	14.200	14.708	28.908
Total Général .....	162.596	169.225	332.462
Total des Imposables .... :			122.118
Pourcent. Imposables/Total Gén.:			36,73

**BETAIL**

Bovins .....	49.732
Ovins-Caprins .....	38.074
Asins .....	7.988
Equins .....	1.609
Camélins .....	23

**MATERIEL**

Charrues .....	7.339
Multiculteurs .....	683
Tracteurs .....	29
Pulvérisateurs .....	6
Semoirs .....	995
Harnais .....	176
Charrettes .....	6.627
Pirogues .....	212
Bicyclettes .....	4.726
Mobylettes .....	2.930
Armes de Traités .....	881
Armes Perfectionnées .....	1.589

**STRUCTURE ADMINISTRATIVE**

Arrondissements et Communes .... :	11
Villages et quartiers..... :	190
Secteurs de développement .....	45
Tons .....	43
Associations .....	143
ONG .....	12
Partis Politiques .....	16

**INFRASTRUCTURES**

Dispensaires .....	49
Ecoles Fondamentales 1 .....	78
Ecoles Fondamentales 2 .....	16
Médersas .....	27
Eglises .....	8
Mosquées .....	348
Temples .....	0
Maternités .....	36
Marchés .....	12
Pharmacies .....	47

**RECENSEMENT ADMINISTRATIF**  
**COMMUNE DE : KAYES**

**SUPERFICIE EN KILOMETRES-CARRES : 50**

**EFFECTIF POPULATION**

	Hommes	Femmes	Totaux
Moins de 1 an .....	2.181	2.229	4.410
De 1 an à 13 ans .....	7.107	9.798	16.905
De 14 ans à 59 ans .....	17.197	21.392	38.589
60 ans et plus .....	6.866	7.924	14.790
<b>Total Général .....</b>	<b>33 351</b>	<b>41 343</b>	<b>74 694</b>
<b>Total des Imposables .... :</b>			<b>16.874</b>
<b>Pourcent. Imposables/Total Gén.:</b>			<b>22,59</b>

**BETAIL**

Bovins .....	1.057
Ovins-Caprins.....	3.089
Asins .....	493
Equins .....	10
Camélins .....	2

**MATERIEL**

Charrues .....	256
Multiculteurs .....	5
Tracteurs .....	1
Pulvérisateurs .....	0
Semoirs .....	9
Herses .....	0
Charrettes .....	262
Pirogues .....	151
Bicyclettes .....	481
Mobylettes .....	1.088
Armes de Traite .....	17
Armes Perfectionnées .....	37

**STRUCTURE ADMINISTRATIVE**

Arrondissements et Communes ....	1
Quartiers.....	6
Secteurs de développement .....	0
Tons .....	0
Associations .....	6
ONG .....	0
Partis Politiques .....	16

**INFRASTRUCTURES**

Dispensaires .....	8
Ecoles Fondamentales 1 .....	18
Ecoles Fondamentales 2 .....	8
Médersas .....	9
Eglises .....	3
Mosquées .....	47
Temples .....	0
Maternités .....	5
Marchés .....	6
Pharmacies .....	13

**RECENSEMENT ADMINISTRATIF**  
**ARRONDISSEMENT DE : KAYES CENTRAL**

**SUPERFICIE EN KILOMETRES-CARRES : 1.970**

**EFFECTIF POPULATION**

	Hommes	Femmes	Totaux
Moins de 1 an .....	571	465	1.036
De 1 an à 13 ans .....	5.530	4.898	10.428
De 14 ans à 59 ans .....	8.348	8.111	16.459
60 ans et plus .....	779	862	1.641
<b>Total Général .....</b>	<b>15.228</b>	<b>14.336</b>	<b>29.564</b>
 Total des Imposables .... :			16.538
Pourcent. Imposables/Total Gén.:			55,93

**BETAIL**

Bovins .....	4.085
Ovins-Caprins .....	2.341
Asins .....	389
Equins .....	83
Camélins .....	0

**MATERIEL**

Charrues .....	753
Multiculteurs .....	44
Tracteurs .....	6
Pulvérisateurs .....	0
Semoirs .....	79
Herses .....	0
Charrettes .....	556
Pirogues .....	28
Bicyclettes .....	187
Mobylettes .....	155
Armes de Traite .....	69
Armes Perfectionnées .....	67

**STRUCTURE ADMINISTRATIVE**

Arrondissements et Communes .... :	1
Villages ou Fractions .....	43
Secteurs de développement .....	0
Tons .....	0
Associations .....	4
ONG .....	2
Partis Politiques .....	6

**INFRASTRUCTURES**

Dispensaires .....	1
Ecoles Fondamentales 1 .....	5
Ecoles Fondamentales 2 .....	0
Médersas .....	6
Eglises .....	1
Mosquées .....	38
Temples .....	0
Maternités .....	2
Marchés .....	0
Pharmacies .....	1

**RECENSEMENT ADMINISTRATIF**  
ARRONDISSEMENT DE : AMBIDEDI

SUPERFICIE EN KILOMETRES-CARRES : 2.680

**EFFECTIF POPULATION**

	Hommes	Femmes	Totaux
Moins de 1 an .....	3.626	1.920	5.546
De 1 an à 13 ans .....	8.231	8.258	16.489
De 14 ans à 59 ans .....	13.314	15.260	28.582
60 ans et plus .....	1.049	581	1.670
<b>Total Général .....</b>	<b>24.576</b>	<b>24.539</b>	<b>49.111</b>
Total des Imposables .....			19.106
Pourcent. Imposables/Total Gén.:			38,90

**BETAIL**

Bovins .....	9.168
Ovins-Caprins .....	7.648
Asins .....	1.567
Equins .....	258
Camélins .....	0

**MATERIEL**

Charrues .....	2.660
Multiculteurs .....	367
Tracteurs .....	15
Pulvérisateurs .....	0
Semoirs .....	196
Herses .....	0
Charrettes .....	3.344
Pirogues .....	0
Bicyclettes .....	2.818
Mobylettes .....	906
Armes de Traite .....	91
Armes Perfectionnées .....	172

**STRUCTURE ADMINISTRATIVE**

Arrondissements et Communes .....	1
Villages ou Fractions .....	43
Secteurs de développement .....	0
Tons .....	0
Associations .....	29
ONG .....	0
Partis Politiques .....	8

**INFRASTRUCTURES**

Dispensaires .....	12
Ecoles Fondamentales 1 .....	14
Ecoles Fondamentales 2 .....	2
Médersas .....	0
Eglises .....	0
Mosquées .....	52
Temples .....	0
Maternités .....	11
Marchés .....	2
Pharmacies .....	11

**RECENSEMENT ADMINISTRATIF**  
ARRONDISSEMENT DE : AOUROU

**SUPERFICIE EN KILOMETRES-CARRES : 2.740**

**EFFECTIF POPULATION**

	Hommes	Femmes	Totaux
Moins de 1 an .....	72	80	152
De 1 an à 13 ans .....	4.606	4.224	8.830
De 14 ans à 59 ans .....	10.396	12.222	22.618
60 ans et plus .....	2.286	1.819	4.105
<b>Total Général .....</b>	<b>14.449</b>	<b>12.345</b>	<b>35.705</b>
Total des Imposables .... :			13.898
Pourcent. Imposables/Total Gén.:			38,92

**BETAAIL**

Bovins .....	11.258
Ovins-Caprins .....	4.185
Asins .....	1.604
Equins .....	646
Camélins .....	14

**MATERIEL**

Charrues .....	300
Multiculteurs .....	0
Tracteurs .....	0
Pulvérisateurs .....	0
Semoirs .....	144
Hersees .....	0
Charrettes .....	217
Pirogues .....	0
Bicyclettes .....	75
Mobyettes .....	210
Armes de Traite .....	107
Armes Perfectionnées .....	317

**STRUCTURE ADMINISTRATIVE**

Arrondissements et Communes .... :	1
Villages ou Fractions .....	24
Secteurs de développement .....	0
Tons .....	0
Associations .....	2
ONG .....	0
Partis Politiques .....	3

**INFRASTRUCTURES**

Dispensaires .....	2
Ecoles Fondamentales 1 .....	10
Ecoles Fondamentales 2 .....	0
Médersas .....	1
Eglises .....	0
Mosquées .....	29
Temples .....	0
Maternités .....	7
Marchés .....	0
Pharmacies .....	6

**RECENSEMENT ADMINISTRATIF**  
ARRONDISSEMENT DE : DIADIOUMBERA

SUPERFICIE EN KILOMETRES-CARRES : 9.100

**EFFECTIF POPULATION**

	Hommes	Femmes	Totaux
Moins de 1 an .....	218	164	382
De 1 an à 13 ans .....	2.491	1.749	4.240
De 14 ans à 59 ans .....	3.706	6.923	12.629
60 ans et plus .....	391	575	966
Total Général .....	8.806	9.411	18.217
Total des Imposables .....			7.051
Pourcent. Imposables/Total Gén.:			38,70

**BETAIL**

Bovins .....	2.623
Ovins-Caprins .....	2.431
Asins .....	538
Equins .....	154
Camélins .....	0

**MATERIEL**

Charrues .....	183
Multiculteurs .....	0
Tracteurs .....	0
Pulvérisateurs .....	0
Semoirs .....	4
Herses .....	170
Charrettes .....	0
Pirogues .....	0
Bicyclettes .....	60
Mobylettes .....	0
Armes de Traite .....	92
Armes Perfectionnées .....	158

**STRUCTURE ADMINISTRATIVE**

Arrondissements et Communes .....	1
Villages ou Fractions .....	18
Secteurs de développement .....	2
Tons .....	0
Associations .....	3
ONG .....	1
Partis Politiques .....	6

**INFRASTRUCTURES**

Dispensaires .....	2
Ecoles Fondamentales 1 .....	2
Ecoles Fondamentales 2 .....	0
Médersas .....	1
Eglises .....	0
Mosquées .....	24
Temples .....	0
Maternités .....	2
Marchés .....	3
Pharmacies .....	2

**RECENSEMENT ADMINISTRATIF**  
ARRONDISSEMENT DE : DIAMOU

SUPERFICIE EN KILOMETRES-CARRES : 2.410

**EFFECTIF POPULATION**

	Hommes	Femmes	Totaux
Moins de 1 an .....	15	12	27
De 1 an à 13 ans .....	2.546	2.375	4.921
De 14 ans à 59 ans .....	3.836	3.489	7.325
60 ans et plus .....	523	580	1.103
<b>Total Général .....</b>	<b>6.920</b>	<b>6.456</b>	<b>13.376</b>
 Total des Imposables .... :			4.230
Pourcent. Imposables/Total Gén.:			31,60

**BETAIL**

Bovins .....	2.229
Ovins-Caprins .....	1.552
Asins .....	413
Equins .....	3
Camélins .....	0

**MATERIEL**

Charrues .....	538
Multiculteurs .....	67
Tracteurs .....	0
Pulvérisateurs .....	0
Semoirs .....	172
Herses .....	1
Charrettes .....	343
Pirogues .....	10
Bicyclettes .....	98
Mobylettes .....	62
Armes de Traite .....	107
Armes Perfectionnées .....	99

**STRUCTURE ADMINISTRATIVE**

Arrondissements et Communes ....:	1
Villages ou Fractions .....	29
Secteurs de développement .....	4
Tons .....	0
Associations .....	34
ONG .....	3
Partis Politiques .....	8

**INFRASTRUCTURES**

Dispensaires .....	3
Ecoles Fondamentales 1 .....	6
Ecoles Fondamentales 2 .....	2
Médersas .....	4
Eglises .....	3
Mosquées .....	31
Temples .....	0
Maternités .....	2
Marchés .....	1
Pharmacies .....	6

RECENSEMENT ADMINISTRATIF  
ARRONDISSEMENT DE : KOUSSANE

SUPERFICIE EN KILOMETRES-CARRES : 3.190

EFFECTIF POPULATION

	Hommes	Femmes	Totaux
Moins de 1 an .....	196	226	422
De 1 an à 13 ans .....	2.380	2.127	4.507
De 14 ans à 59 ans .....	2.358	3.215	5.573
60 ans et plus .....	1.381	1.217	2.598
Total Général .....	6.315	6.785	13.100
Total des Imposables .... :			6.154
Pourcent. Imposables/Total Gén.:			46,97

BETAIL

Bovins .....	2.732
Ovins-Caprins .....	2.261
Asins .....	758
Equins .....	324
Camélins .....	0

MATERIEL

Charrues .....	559
Multiculteurs .....	0
Tracteurs .....	0
Pulvérisateurs .....	0
Semoirs .....	0
Hersees .....	0
Charrettes .....	326
Pirogues .....	0
Bicyclettes .....	0
Mobylettes .....	0
Armes de Traite .....	98
Armes Perfectionnées .....	54

STRUCTURE ADMINISTRATIVE

Arrondissements et Communes ....:	1
Villages ou Fractions .....	29
Secteurs de développement .....	4
Tons .....	0
Associations .....	1
ONG .....	0
Partis Politiques .....	4

INFRASTRUCTURES

Dispensaires .....	2
Ecoles Fondamentales 1 .....	2
Ecoles Fondamentales 2 .....	0
Médersas .....	1
Eglises .....	.
Mosquées .....	16
Temples .....	0
Maternités .....	1
Marchés .....	0
Pharmacies .....	2

**RECENSEMENT ADMINISTRATIF**  
ARRONDISSEMENT DE : LONTOU

SUPERFICIE EN KILOMETRES-CARRES : 660

**EFFECTIF POPULATION**

	Hommes	Femmes	Totaux
Moins de 1 an .....	240	252	492
De 1 an à 13 ans .....	2.340	2.333	4.673
De 14 ans à 59 ans .....	4.122	3.754	7.876
60 ans et plus .....	531	668	1.199
<b>Total Général .....</b>	<b>7.233</b>	<b>7.007</b>	<b>14.240</b>
 Total des Imposables .... :			5.025
Pourcent. Imposables/Total Gén.:			35,28

**BETAIL**

Bovins .....	3.386
Ovins-Caprins.....	3.570
Asins .....	587
Equins .....	14
Camélins .....	0

**MATERIEL**

Charrues .....	535
Multiculteurs .....	76
Tracteurs .....	1
Pulvérisateurs .....	2
Semoirs .....	137
Herbes .....	0
Charrettes .....	347
Pirogues .....	0
Bicyclettes .....	189
Mobylettes .....	91
Armes de Traite .....	57
Armes Perfectionnées .....	68

**STRUCTURE ADMINISTRATIVE**

Arrondissements et Communes ....	1
Villages ou Fractions .....	28
Secteurs de développement .....	4
Tons .....	24
Associations .....	6
ONG .....	5
Partis Politiques .....	5

**INFRASTRUCTURES**

Dispensaires .....	5
Ecoles Fondamentales 1 .....	5
Ecoles Fondamentales 2 .....	2
Médersas .....	1
Eglises .....	0
Mosquées .....	36
Temples .....	0
Maternités .....	3
Marchés .....	0
Pharmacies .....	4

**RECENSEMENT ADMINISTRATIF**  
ARRONDISSEMENT DE : SADIOLA

SUPERFICIE EN KILOMETRES-CARRES : 5.010

**EFFECTIF POPULATION**

	Hommes	Femmes	Totaux
Moins de 1 an .....	142	126	268
De 1 an à 13 ans .....	3.703	3.112	6.815
De 14 ans à 59 ans .....	5.968	4.717	10.685
60 ans et plus .....	485	479	964
Total Général.....	10.298	8.434	18.732

Total des Imposables .... : 8.477  
 Pourcent. Imposables/Total Gén.: .....45,2

**BETAIL**

Bovins .....	3.314
Ovins-Caprins.....	2.071
Asins .....	237
Equins .....	5
Camélins .....	0

**MATERIEL**

Charrues .....	404
Multiculteurs .....	116
Tracteurs .....	0
Pulvérisateurs .....	0
Semoirs .....	215
Herses .....	1
Charrettes .....	178
Pirogues .....	0
Bicyclettes .....	570
Mobylettes .....	159
Armes de Traitte .....	155
Armes Perfectionnées .....	375

**STRUCTURE ADMINISTRATIVE**

Arrondissements et Communes ....	1
Villages ou Fractions .....	47
Secteurs de développement .....	6
Tons .....	0
Associations .....	13
ONG .....	0
Partis Politiques .....	1

**INFRASTRUCTURES**

Dispensaires .....	2
Ecoles Fondamentales 1 .....	4
Ecoles Fondamentales 2 .....	0
Médersas .....	0
Eglises .....	0
Mosquées .....	2
Temples .....	0
Maternités .....	1
Marchés .....	0
Pharmacies .....	1

**RECENSEMENT ADMINISTRATIF**  
ARRONDISSEMENT DE : SAME

SUPERFICIE EN KILOMETRES-CARRES : 820

**EFFECTIF POPULATION**

	Hommes	Femmes	Totaux
Moins de 1 an .....	339	289	628
De 1 an à 13 ans .....	2.686	2.799	5.485
De 14 ans à 59 ans .....	4.594	4.292	8.886
60 ans et plus .....	420	350	770
Total Général .....	8.039	7.730	15.769
 Total des Imposables .....			5.514
Pourcent. Imposables/Total Gén. ....			34,90

**BETAIL**

Bovins .....	2.406
Ovins-Caprins.....	1.388
Asins .....	534
Equins .....	52
Camélins .....	7

**MATERIEL**

Charrues .....	554
Multiculteurs .....	8
Tracteurs .....	6
Pulvérisateurs .....	4
Semoirs .....	39
Herses .....	4
Charrettes .....	370
Pirogues .....	23
Bicyclettes .....	161
Mobylettes .....	112
Armes de Traite .....	19
Armes Perfectionnées .....	131

**STRUCTURE ADMINISTRATIVE**

Arrondissements et Communes ....	1
Villages ou Fractions .....	24
Secteurs de développement .....	3
Tons .....	4
Associations .....	15
ONG .....	1
Partis Politiques .....	3

**INFRASTRUCTURES**

Dispensaires .....	3
Ecoles Fondamentales 1 .....	3
Ecoles Fondamentales 2 .....	1
Médersas .....	1
Eglises .....	1
Mosquées .....	26
Temples .....	0
Maternités .....	3
Marchés .....	0
Pharmacies .....	7

**RECENSEMENT ADMINISTRATIF**  
ARRONDISSEMENT DE : SEGALA

SUPERFICIE EN KILOMETRES-CARRES : 1.750

**EFFECTIF POPULATION**

	Hommes	Femmes	Totaux
Moins de 1 an .....	480	424	904
De 1 an à 13 ans .....	10.254	9.455	19.709
De 14 ans à 59 ans .....	14.382	14.689	29.071
60 ans et plus .....	1.735	1.472	3.207
<b>Total Général .....</b>	<b>26.851</b>	<b>26.040</b>	<b>52.891</b>
<b>Total des Imposables .... :</b>			<b>19.251</b>
<b>Pourcent. Imposables/Total Gén.:</b> .....			<b>36,30</b>

**BETAIL**

Bovins .....	6.474
Ovins-Caprins.....	7.538
Asins .....	866
Equins .....	60
Camélins .....	0

**MATERIEL**

Charrues .....	593
Multiculteurs .....	0
Tracteurs .....	0
Pulvérisateurs .....	0
Semoirs .....	0
Herses .....	0
Charrettes .....	574
Pirogues .....	0
Bicyclettes .....	87
Mobylettes .....	147
Armes de Traite .....	69
Armes Perfectionnées .....	111

**STRUCTURE ADMINISTRATIVE**

Arrondissements et Communes ....	1
Villages ou Fractions .....	42
Secteurs de développement .....	4
Tons .....	0
Associations .....	36
ONG .....	0
Partis Politiques .....	8

**INFRASTRUCTURES**

Dispensaires .....	5
Ecoles Fondamentales 1 .....	9
Ecoles Fondamentales 2 .....	1
Médersas .....	3
Eglises .....	0
Mosquées .....	47
Temples .....	0
Maternités .....	5
Marchés .....	4
Pharmacies .....	7

**CERCLE BAFOULABE**

**RECENSEMENT ADMINISTRATIF**  
**CERCLE DE : BAFOULABE**

**SUPERFICIE EN KILOMETRES-CARRES : 20 120**

**EFFECTIF POPULATION**

	Hommes	Femmes	Totaux
Moins de 1 an .....	2.970	2.727	5.697
De 1 an à 13 ans .....	23.202	26.198	49.400
De 14 ans à 59 ans .....	52.002	55.736	107.738
60 ans et plus .....	4.484	5.099	9.583
<b>Total Général .....</b>	<b>82.658</b>	<b>89.760</b>	<b>172.418</b>
<b>Total des Imposables.....</b>			<b>67.287</b>
<b>Pourcent. Imposables/Total Gén.:</b>			<b>39,02</b>

**BETAIL**

Bovins .....	38.444
Ovins-Caprins.....	28.201
Asins .....	2.479
Equins .....	298
Camélins .....	0

**MATERIEL**

Charrues .....	2.314
Multiculteurs .....	320
Tracteurs .....	1
Pulvérisateurs .....	0
Semoirs .....	739
Herses .....	78
Charrettes .....	1.255
Pirogues .....	42
Bicyclettes .....	1.705
Mobylettes .....	1.141
Armes de Traite .....	926
Armes Perfectionnées .....	901

**STRUCTURE ADMINISTRATIVE**

Arrondissements et Communes.....	9
Villages ou Fractions .....	296
Secteurs de développement .....	32
Tons .....	16
Associations .....	73
ONG .....	14
Partis Politiques .....	53

**INFRASTRUCTURES**

Dispensaires .....	21
Ecoles Fondamentales 1 .....	43
Ecoles Fondamentales 2 .....	7
Médersas .....	11
Eglises .....	4
Mosquées .....	248
Temples .....	2
Maternités .....	15
Marchés .....	23
Pharmacies .....	16

**RECENSEMENT ADMINISTRATIF**  
**ARRONDISSEMENT DE : BAFULABE CENTRAL**

**SUPERFICIE EN KILOMETRES-CARRES : 1.470**

**EFFECTIF POPULATION**

	Hommes	Femmes	Totaux
Moins de 1 an .....	235	87	322
De 1 an à 13 ans .....	1.185	940	2.125
De 14 ans à 59 ans .....	6.660	3.828	10.488
60 ans et plus .....	650	312	962
<b>Total Général .....</b>	<b>8.730</b>	<b>5.167</b>	<b>13.897</b>
<b>Total des Imposables.....</b>			<b>5.327</b>
<b>Pourcent. Imposables/Total Gén.:</b>			<b>38,33</b>

**BETAIL**

Bovins .....	2.625
Ovins - Caprins .....	1.295
Ânes .....	324
Equins .....	9
Camélins .....	0

**MATERIEL**

Charrues .....	263
Multiculteurs .....	55
Tracteurs .....	0
Pulvérisateurs .....	0
Semoirs .....	110
Horses .....	1
Charrettes .....	87
Pirogues .....	17
Bicyclettes .....	215
Mobylettes .....	47
Armes de Traite .....	121
Armes Perfectionnées .....	129

**STRUCTURE ADMINISTRATIVE**

Arrondissements et Communes ....	1
Villages ou Fractions .....	28
Secteurs de développement .....	3
Tons .....	2
Associations .....	42
ONG .....	2
Partis Politiques .....	11

**INFRASTRUCTURES**

Dispensaires .....	4
Ecoles Fondamentales 1 .....	6
Ecoles Fondamentales 2 .....	1
Médersas .....	2
Eglises .....	1
Mosquées .....	30
Temples .....	0
Maternités .....	4
Marchés .....	1
Pharmacies .....	2

## ARRONDISSEMENT DE : BAMAFELE

SUPERFICIE EN KILOMETRES-CARRES : 1.800

## EFFECTIF POPULATION

	Hommes	Femmes	Totaux
Moins de 1 an .....	201	110	311
De 1 an à 13 ans .....	2.801	2.742	5.543
De 14 ans à 59 ans .....	3.907	3.789	7.696
60 ans et plus .....	268	345	6.137
Total Général .....	7.177	6.986	14.163
Total des Imposables .....			5.376
Pourcent. Imposables/Total Gén.:			37,95

## DETAIL

Bovins .....	3.170
Ovins - Caprins .....	2.466
Asins .....	0
Equins .....	0
Camélins .....	0

## MATERIEL

Charrues .....	213
Multiculteurs .....	162
Tracteurs .....	0
Pulvérisateurs .....	0
Semoirs .....	317
Herses .....	57
Charrettes .....	71
Firogues .....	9
Bicyclettes .....	414
Mobylettes .....	58
Armes de Traite .....	113
Armes Perfectionnées .....	137

## STRUCTURE ADMINISTRATIVE

Arrondissements et Communes ....	1
Villages ou Fractions .....	30
Secteurs de développement .....	3
Tons .....	3
Associations .....	5
ONG .....	1
Partis Politiques .....	7

## INFRASTRUCTURES

Dispensaires .....	4
Ecoles Fondamentales 1 .....	5
Ecoles Fondamentales 2 .....	1
Médersas .....	0
Eglises .....	0
Mosquées .....	20
Temples .....	0
Maternités .....	2
Marchés .....	6
Pharmacies .....	4

## ARRONDISSEMENT DE : DIAKON

SUPERFICIE EN KILOMETRES-CARRES : 3.150

## EFFECTIF POPULATION

	Hommes	Femmes	Totaux
Moins de 1 an .....	802	677	1.479
De 1 an à 13 ans .....	1.752	1.589	3.341
De 14 ans à 59 ans .....	10.645	10.502	21.147
60 ans et plus .....	566	683	1.249
Total Général .....	13.765	13.451	27.216
Total des Imposables.....			1.290
Pourcent. Imposables/Total Gén.:			47,72

## BETAIL

Bovins .....	3.418
Ovins - Caprins .....	2.791
Asins .....	563
Equins .....	231
Camélins .....	0

## MATERIEL

Charrues .....	531
Multiculteurs .....	0
Tracteurs .....	0
Pulvérisateurs .....	0
Semoirs .....	0
Herses .....	0
Charrettes .....	596
Pirogues .....	0
Bicyclettes .....	0
Mobylettes .....	876
Armes de Traite .....	31
Armes Perfectionnées .....	25

## STRUCTURE ADMINISTRATIVE

Arrondissements et Communes ...:	1
Villages ou Fractions .....	17
Secteurs de développement .....	2
Tons .....	0
Associations .....	5
ONG .....	0
Partis Politiques .....	6

## INFRASTRUCTURES

Dispensaires .....	4
Ecoles Fondamentales 1 .....	7
Ecoles Fondamentales 2 .....	0
Médersas .....	4
Eglises .....	0
Mosquées .....	17
Temples .....	0
Maternités .....	4
Marchés .....	6
Pharmacies .....	1

**RECENSEMENT ADMINISTRATIF**  
ARRONDISSEMENT DE : DIALLAN

SUPERFICIE EN KILOMETRES-CARRES : 1.020

**EFFECTIF POPULATION**

	Hommes	Femmes	Totaux
Moins de 1 an .....	170	173	343
De 1 an à 13 ans .....	2.805	5.193	5.193
De 14 ans à 59 ans .....	3.807	7.360	7.360
60 ans et plus .....	401	777	777
Total Général .....	7.183	6.490	13.673
Total des Imposables.....			5.127
Pourcent. Imposables/Total Gén.:			37,49

**BETAIL**

Bovins .....	4.226
Ovins - Caprins .....	1.409
Asins .....	149
Equins .....	51
Camélins .....	0

**MATERIEL**

Charrues .....	27
Multiculteurs .....	0
Tracteurs .....	0
Pulvérisateurs .....	0
Semoirs .....	0
Herses .....	0
Charrettes .....	23
Pirogues .....	0
Bicyclettes .....	23
Mobylettes .....	22
Armes de Traite .....	28
Armes Perfectionnées .....	62

**STRUCTURE ADMINISTRATIVE**

Arrondissements et Communes .....	1
Villages ou Fractions .....	25
Secteurs de développement .....	3
Tons .....	0
Associations .....	3
CNG .....	1
Partis Politiques .....	6

**INFRASTRUCTURES**

Dispensaires .....	1
Ecoles Fondamentales 1 .....	1
Ecoles Fondamentales 2 .....	1
Nédersas .....	0
Eglises .....	0
Mosquées .....	25
Temples .....	0
Maternités .....	1
Marchés .....	1
Pharmacies .....	1

**RECENSEMENT ADMINISTRATIF**  
ARRONDISSEMENT DE : GOUNDARA

SUPERFICIE EN KILOMETRES-CARRES : 500

**EFFECTIF POPULATION**

	Hommes	Femmes	Totaux
Moins de 1 an .....	296	253	549
De 1 an à 13 ans .....	2.851	2.657	5.508
De 14 ans à 59 ans .....	4.113	4.375	8.506
60 ans et plus .....	509	540	1.049
Total Général .....	7.787	7.825	15.612
Total des Imposables .....			7.069
Pourcent. Imposables/Total Gén.:			45,27

**BETAIL**

Bovins .....	5.437
Ovins - Caprins .....	4.161
Asins .....	207
Equins .....	0
Camélins .....	0

**MATERIEL**

Charrues .....	169
Multiculteurs .....	0
Tracteurs .....	1
Pulvérisateurs .....	0
Semoirs .....	62
Herses .....	0
Charrettes .....	66
Pirogues .....	0
Bicyclettes .....	179
Mobylettes .....	0
Armes de Traite .....	69
Armes Perfectionnées .....	27

**STRUCTURE ADMINISTRATIVE**

Arrondissements et Communes ...:	1
Villages ou Fractions .....	25
Secteurs de développement .....	3
Tons .....	0
Associations .....	2
ONG .....	0
Partis Politiques .....	5

**INFRASTRUCTURES**

Dispensaires .....	2
Ecoles Fondamentales 1 .....	4
Ecoles Fondamentales 2 .....	0
Médersas .....	1
Eglises .....	0
Mosquées .....	27
Temples .....	2
Maternités .....	1
Marchés .....	3
Pharmacies .....	2

**RECENSEMENT ADMINISTRATIF**  
ARRONDISSEMENT DE : KOUNDIAN

SUPERFICIE EN KILOMETRES-CARRES : -

**EFFECTIF POPULATION**

	Hommes	Femmes	Totaux
Moins de 1 an .....	187	214	401
De 1 an à 13 ans .....	2.723	2.914	5.637
De 14 ans à 59 ans .....	3.374	3.670	7.044
60 ans et plus .....	234	265	499
<b>Total Général .....</b>	<b>6.518</b>	<b>7.063</b>	<b>13.781</b>
Total des Imposables.....			4.841
Pourcent. Imposables/Total Gén.:			35,12

**BETAIL**

Bovins .....	1.391
Ovins - Caprins .....	323
Asins .....	37
Equins .....	0
Camélins .....	0

**MATERIEL**

Charrues .....	169
Multiculteurs .....	3
Tracteurs .....	0
Pulvérisateurs .....	0
Semoirs .....	183
Herses .....	0
Charrettes .....	4
Pirogues .....	0
Bicyclettes .....	244
Mobylettes .....	8
Armes de Traite .....	40
Armes Perfectionnées .....	64

**STRUCTURE ADMINISTRATIVE**

Arrondissements et Communes ....	1
Villages ou Fractions .....	25
Secteurs de développement .....	3
Tons .....	1
Associations .....	0
ONG .....	0
Partis Politiques .....	3

**INFRASTRUCTURES**

Dispensaires .....	1
Ecoles Fondamentales 1 .....	6
Ecoles Fondamentales 2 .....	0
Médersas .....	3
Eglises .....	0
Mosquées .....	19
Temples .....	0
Maternités .....	1
Marchés .....	2
Pharmacies .....	1

**RECENSEMENT ADMINISTRATIF**  
ARRONDISSEMENT DE : MAHINA

SUPERFICIE EN KILOMETRES-CARRES : 3 900

**EFFECTIF POPULATION**

	Hommes	Femmes	Totaux
Moins de 1 an .....	499	607	1.099
De 1 an à 13 ans .....	1.437	1.876	3.313
De 14 ans à 59 ans .....	7.254	10.167	17.421
60 ans et plus .....	520	765	1.285
<b>Total Général .....</b>	<b>9.703</b>	<b>13.415</b>	<b>23.118</b>
<b>Total des Imposables.....</b>			<b>9.596</b>
<b>Pourcent. Imposables/Total Gén.:</b>			<b>41,50</b>

**BETAIL**

Bovins .....	4.629
Ovins - Caprins .....	1.688
Asins .....	355
Equins .....	7
Camélins .....	0

**MATERIEL**

Charrues .....	406
Multiculteurs .....	82
Tracteurs .....	0
Pulvérisateurs .....	0
Semoirs .....	0
Herses .....	0
Charrettes .....	0
Pirogues .....	0
Bicyclettes .....	390
Mobylettes .....	109
Armes de Traite .....	173
Armes Perfectionnées .....	253

**STRUCTURE ADMINISTRATIVE**

Arrondissements et Communes .....	1
Villages ou Fractions .....	45
Secteurs de développement .....	5
Tons .....	4
Associations .....	7
ONG .....	1
Partis Politiques .....	5

**INFRASTRUCTURES**

Dispensaires .....	2
Écoles Fondamentales 1 .....	6
Écoles Fondamentales 2 .....	2
Médersas .....	0
Églises .....	2
Mosquées .....	44
Temples .....	0
Maternités .....	1
Marchés .....	1
Pharmacies .....	1

**RECENSEMENT ADMINISTRATIF**  
ARRONDISSEMENT DE : OUALIA

SUPERFICIE EN KILOMETRES-CARRES : 1.085

**EFFECTIF POPULATION**

	Hommes	Femmes	Totaux
Moins de 1 an .....	156	175	331
De 1 an à 13 ans .....	2.243	2.708	4.951
De 14 ans à 59 ans .....	4.127	3.535	7.662
60 ans et plus .....	407	368	772
Total Général .....	6.930	6.786	13.716
Total des Imposables.....			4.743
Pourcent. Imposables/Total Gén.: .....			34,58

**BETAIL**

Bovins .....	2.220
Ovins - Caprins .....	4.170
Asins .....	139
Equins .....	0
Camélins .....	0

**MATERIEL**

Charrues .....	120
Multiculteurs .....	0
Tracteurs .....	0
Pulvérisateurs .....	0
Semoirs .....	67
Herses .....	20
Charrettes .....	72
Pirogues .....	16
Bicyclettes .....	123
Mobylettes .....	21
Armes de Traite .....	89
Armes Perfectionnées .....	19

**STRUCTURE ADMINISTRATIVE**

Arrondissements et Communes .....	1
Villages ou Fractions .....	31
Secteurs de développement .....	4
Tons .....	6
Associations .....	2
ONG .....	8
Partis Politiques .....	5

**INFRASTRUCTURES**

Dispensaires .....	1
Ecoles Fondamentales 1 .....	5
Ecoles Fondamentales 2 .....	1
Médersas .....	0
Eglises .....	0
Mosquées .....	12
Temples .....	0
Maternités .....	1
Marchés .....	1
Pharmacies .....	1

**RECENSEMENT ADMINISTRATIF**  
**ARRONDISSEMENT DE : OUSSOUBIDIAGNA**

**SUPERFICIE EN KILOMETRES-CARRES : 4.435**

**EFFECTIF POPULATION**

	Hommes	Femmes	Totaux
Moins de 1 an .....	431	526	957
De 1 an à 13 ans .....	5.405	5.579	10.984
De 14 ans à 59 ans .....	8.115	8.510	16.625
60 ans et plus .....	929	1.044	1.973
<b>Total Général .....</b>	<b>14.880</b>	<b>15.659</b>	<b>30.539</b>
Total des Imposables.....			12.218
Pourcent. Imposables/Total Gén.:			40,00

**BETAIL**

Bovins .....	11.328
Ovins - Caprins .....	9.898
Asins .....	705
Equins .....	0
Camélins .....	0

**MATERIEL**

Charrues .....	416
Multiculteurs .....	18
Tracteurs .....	0
Pulvérisateurs .....	0
Semoirs .....	0
Herses .....	0
Charrettes .....	336
Pirogues .....	0
Bicyclettes .....	117
Mobylettes .....	0
Armes de Traite .....	262
Armes Perfectionnées .....	185

**STRUCTURE ADMINISTRATIVE**

Arrondissements et Communes .....	0
Villages ou Fractions .....	70
Secteurs de développement .....	6
Tons .....	0
Associations .....	7
ONG .....	1
Partis Politiques .....	5

**INFRASTRUCTURES**

Dispensaires .....	2
Ecoles Fondamentales 1 .....	3
Ecoles Fondamentales 2 .....	1
Médersas .....	1
Eglises .....	1
Mosquées .....	54
Temples .....	0
Maternités .....	0
Marchés .....	2
Pharmacies .....	3

CERCLE DE DIEMA

**RECENSEMENT ADMINISTRATIF**  
CERCLE DE : DIEMA

SUPERFICIE EN KILOMETRES-CARRES : 12.260

**EFFECTIF POPULATION**

	Hommes	Femmes	Totaux
Moins de 1 an .....	2 409	2 591	5 000
De 1 an à 13 ans .....	24 207	22 821	47 028
De 14 ans à 59 ans .....	42 909	44 623	87 532
60 ans et plus .....	4 259	5 678	9 937
Total Général .....	73 784	75 713	149 497
Total des Imposables .... :			65 357
Pourcent. Imposables/Total Gén. .... :			43,71

**BETAIL**

Bovins .....	30.403
Ovins-Caprins.....	32.354
Asins .....	5.116
Equins .....	3.250
Camélins .....	0

**MATERIEL**

Charrues .....	4.672
Multiculteurs .....	51
Tracteurs .....	0
Pulvérisateurs .....	0
Semoirs .....	0
Herses .....	0
Charrettes .....	3.004
Pirogues .....	0
Bicyclettes .....	58
Mobyettes .....	192
Armes de Traite .....	1.149
Armes Perfectionnées .....	755

**STRUCTURE ADMINISTRATIVE**

Arrondissements et Communes .... :	5
Villages ou Fractions .....	143
Secteurs de développement .....	17
Tons .....	3
Associations .....	56
ONG .....	7
Partis Politiques .....	21

**INFRASTRUCTURES**

Dispensaires .....	12
Ecoles Fondamentales 1 .....	18
Ecoles Fondamentales 2 .....	2
Médersas .....	6
Eglises .....	0
Mosquées .....	174
Temples .....	0
Maternités .....	13
Marchés .....	17
Pharmacies .....	12

**RECENSEMENT ADMINISTRATIF**  
ARRONDISSEMENT DE : DIEMA CENTRAL

SUPERFICIE EN KILOMETRES-CARRES : 2.713

**EFFECTIF POPULATION**

	Hommes	Femmes	Totaux
Moins de 1 an .....	640	363	1 003
De 1 an à 13 ans .....	6 504	5 159	11 663
De 14 ans à 59 ans .....	9 024	9 025	17 351
60 ans et plus .....	590	963	1 553
Total Général .....	16 750	15 510	31 570
Total des Imposables .... :			12.449
Pourcent. Imposables/Total Gén. : .....			39,43

**BETAIL**

Bovins .....	4.879
Ovins-Caprins .....	5.275
Asins .....	1.216
Equins .....	1.109
Camélins .....	0

**MATERIEL**

Charrues .....	1.142
Multiculteurs .....	29
Tracteurs .....	0
Pulvérisateurs .....	0
Semoirs .....	77
Herses .....	0
Charrettes .....	556
Pirogues .....	0
Bicyclettes .....	24
Mobylettes .....	60
Armes de Traite .....	225
Armes Perfectionnées .....	216

**STRUCTURE ADMINISTRATIVE**

Arrondissements et Communes .... :	1
Villages ou Fractions .....	31
Secteurs de développement .....	4
Tons .....	2
Associations .....	13
ONG .....	2
Partis Politiques .....	8

**INFRASTRUCTURES**

Dispensaires .....	4
Ecoles Fondamentales 1 .....	7
Ecoles Fondamentales 2 .....	1
Médersas .....	1
Eglises .....	0
Mosquées .....	38
Temples .....	0
Maternités .....	3
Marchés .....	4
Pharmacies .....	3

**RECENSEMENT ADMINISTRATIF**  
ARRONDISSEMENT DE : BEMA

SUPERFICIE EN KILOMETRES-CARRES : 2.410

**EFFECTIF POPULATION**

	Hommes	Femmes	Totaux
Moins de 1 an .....	284	329	613
De 1 an à 13 ans .....	7.763	6.606	14.369
De 14 ans à 59 ans .....	11.820	10.810	22.630
60 ans et plus .....	1.198	1.182	2.380
Total Général .....	21.065	18.927	39.992
Total des Imposables .... :			19.360
Pourcent. Imposables/Total Gén.:			48,40

**BETAII**

Bovins .....	10.397
Ovins-Caprins.....	9.672
Asins .....	846
Equins .....	84
Camélins .....	0

**MATERIEL**

Charrues .....	609
Multiculteurs .....	0
Tracteurs .....	0
Pulvérisateurs .....	0
Semoirs .....	0
Hersees .....	0
Charrettes .....	305
Pirogues .....	0
Bicyclettes .....	20
Mobyettes .....	36
Armes de Traite .....	211
Armes Perfectionnées .....	88

**STRUCTURE ADMINISTRATIVE**

Arrondissements et Communes .... :	1
Villages ou Fractions .....	41
Secteurs de développement .....	6
Tons .....	1
Associations .....	13
ONG .....	4
Partis Politiques .....	3

**INFRASTRUCTURES**

Dispensaires .....	4
Ecoles Fondamentales 1 .....	2
Ecoles Fondamentales 2 .....	0
Médersas .....	2
Eglises .....	0
Mosquées .....	50
Temples .....	0
Maternités .....	5
Marchés .....	3
Pharmacies .....	2

## ARRONDISSEMENT DE : DIANGOUNTE-CAMARA

SUPERFICIE EN KILOMETRES-CARRES : 1.907

## EFFECTIF POPULATION

	Hommes	Femmes	Totaux
Moins de 1 an .....	975	1.353	2.328
De 1 an à 13 ans .....	5.105	6.131	11.236
De 14 ans à 59 ans .....	11.405	13.340	24.745
60 ans et plus .....	1.442	2.181	3.623
Total Général .....	18.927	22.925	41.932
Total des Imposables .... :			20.043
Pourcent. Imposables/Total Gén.:			47,79

## BETAIL

Bovins .....	7.906
Ovins-Caprins .....	6.141
Asins .....	1.680
Equins .....	1.332
Camélins .....	0

## MATERIEL

Charrues .....	1.568
Multiculteurs .....	0
Tracteurs .....	0
Pulvérisateurs .....	0
Semoirs .....	0
Hersees .....	0
Charrettes .....	1.090
Pirogues .....	0
Bicyclettes .....	38
Mobylettes .....	132
Armes de Traits .....	404
Armes Perfectionnées .....	290

## STRUCTURE ADMINISTRATIVE

Arrondissements et Communes .... :	1
Villages ou Fractions .....	20
Secteurs de développement .....	3
Tons .....	0
Associations .....	21
ONG .....	0
Partis Politiques .....	3

## INFRASTRUCTURES

Dispensaires .....	4
Ecoles Fondamentales 1 .....	5
Ecoles Fondamentales 2 .....	1
Médersas .....	2
Eglises .....	0
Mosquées .....	34
Temples .....	0
Maternités .....	4
Marchés .....	5
Pharmacies .....	3

**RECENSEMENT ADMINISTRATIF**  
ARRONDISSEMENT DE : DIOUMARA

SUPERFICIE EN KILOMETRES-CARRES : 3.140

**EFFECTIF POPULATION**

	Hommes	Femmes	Totaux
Moins de 1 an .....	309	332	641
De 1 an à 13 ans .....	8.577	2.475	5.054
De 14 ans à 59 ans .....	3.981	3.837	7.818
60 ans et plus .....	409	542	851
<b>Total Général .....</b>	<b>7.276</b>	<b>7.188</b>	<b>14.464</b>

Total des Imposables .... : 6.430  
 Pourcent. Imposables/Total Gén.: ..... 44,45

**BETAIL**

Bovins .....	1.772
Ovins-Caprins.....	4.598
Asins .....	601
Equins .....	370
Camélins .....	0

**MATERIEL**

Charrues .....	691
Multiculteurs .....	0
Tracteurs .....	0
Pulvérisateurs .....	0
Semoirs .....	0
Herbes .....	0
Charrettes .....	403
Pirogues .....	0
Bicyclettes .....	30
Mobylettes .....	15
Armes de Traite .....	148
Armes Perfectionnées .....	69

**STRUCTURE ADMINISTRATIVE**

Arrondissements et Communes ....	1
Villages ou Fractions .....	26
Secteurs de développement .....	4
Tons .....	0
Associations .....	6
CNG .....	1
Partis Politiques .....	4

**INFRASTRUCTURES**

Dispensaires .....	1
Ecoles Fondamentales 1 .....	1
Ecoles Fondamentales 2 .....	0
Médersas .....	1
Eglises .....	0
Mosquées .....	26
Temples .....	0
Maternités .....	1
Marchés .....	3
Pharmacies .....	1

**RECENSEMENT ADMINISTRATIF**  
**ARRONDISSEMENT DE : LAKAMANE**

**SUPERFICIE EN KILOMETRES-CARRES : 2.090**

**EFFECTIF POPULATION**

	Hommes	Femmes	Totaux
Moins de 1 an .....	201	214	415
De 1 an à 13 ans .....	2 258	2 448	4 706
De 14 ans à 59 ans .....	6 679	7 611	14 281
60 ans et plus .....	620	810	1 430
<b>Total Général .....</b>	<b>9 750</b>	<b>11 083</b>	<b>20 832</b>
 Total des Imposables .... :			7 075
Pourcent. Imposables/Total Gén.: .....			33,96

**BETAIL**

Bovins .....	5.449
Ovins-Caprins .....	6.668
Asins .....	773
Equins .....	355
Camélins .....	0

**MATERIEL**

Charrues .....	662
Multiculteurs .....	22
Tracteurs .....	0
Pulvérisateurs .....	0
Semoirs .....	0
Hersees .....	0
Charrettes .....	0
Pirogues .....	0
Bicyclettes .....	44
Mobylettes .....	26
Armes de Traite .....	161
Armes Perfectionnées .....	92

**STRUCTURE ADMINISTRATIVE**

Arrondissements et Communes .... :	1
Villages ou Fractions .....	25
Secteurs de développement .....	4
Tons .....	0
Associations .....	3
ONG .....	0
Partis Politiques .....	3

**INFRASTRUCTURES**

Dispensaires .....	3
Ecoles Fondamentales 1 .....	3
Ecoles Fondamentales 2 .....	0
Médersas .....	0
Eglises .....	0
Mosquées .....	26
Temples .....	0
Maternités .....	2
Marchés .....	3
Pharmacies .....	3

CERCLE DE KENIEBA

**RECENSEMENT ADMINISTRATIF**  
**CERCLE DE : KENIERA**

**SUPERFICIE EN KILOMETRES-CARRES : 16.800**

**EFFECTIF POPULATION**

	Hommes	Femmes	Totaux
Moins de 1 an .....	1.704	1.647	3.351
De 1 an à 13 ans .....	24.971	22.643	47.614
De 14 ans à 59 ans .....	36.548	35.077	71.625
60 ans et plus .....	3.457	3.871	7.328
<b>Total Général .....</b>	<b>66.680</b>	<b>63.238</b>	<b>129.918</b>
<b>Total des Imposables .... :</b>			<b>45.828</b>
<b>Pourcent. Imposables/Total Gén.:</b>			<b>35,27</b>

**BETAIL**

Bovins .....	18.143
Ovins-Caprins .....	14.405
Asins .....	123
Equins .....	0
Camélins .....	0

**MATERIEL**

Charrues .....	757
Multiculteurs .....	77
Tracteurs .....	5
Pulvérisateurs .....	22
Semoirs .....	171
Berses .....	10
Charrettes .....	149
Pirogues .....	13
Bicyclettes .....	1.874
Mobylettes .....	191
Armes de Traite .....	1.141
Armes Perfectionnées .....	959

**STRUCTURE ADMINISTRATIVE**

Arrondissements et Communes .... :	6
Villages ou Fractions .....	202
Secteurs de développement .....	5
Tons .....	0
Associations .....	16
ONG .....	2
Partis Politiques .....	38

**INFRASTRUCTURES**

Dispensaires .....	12
Ecoles Fondamentales 1 .....	36
Ecoles Fondamentales 2 .....	3
Médersas .....	5
Eglises .....	4
Mosquées .....	105
Temples .....	6
Maternités .....	8
Marchés .....	9
Pharmacies .....	8

**RECENSEMENT ADMINISTRATIF**  
ARRONDISSEMENT DE : KENIEBA CENTRAL

SUPERFICIE EN KILOMETRES-CARRES : 4.000

**EFFECTIF POPULATION**

	Hommes	Femmes	Totaux
Moins de 1 an .....	678	771	1.449
De 1 an à 13 ans .....	8.527	7.907	16.434
De 14 ans à 59 ans .....	11.092	11.564	22.656
60 ans et plus .....	1.015	1.236	2.251
Total Général .....	21.312	21.478	42.790
Total des Imposables .....			13.660
Pourcent. Imposables/Total Gén.:			31,92

**BETAIL**

Bovins .....	2.210
Ovins-Caprins .....	878
Asins .....	10
Equins .....	0
Camélins .....	0

**MATERIEL**

Charrues .....	250
Multiculteurs .....	0
Tracteurs .....	5
Pulvérisateurs .....	0
Semoirs .....	127
Hersees .....	5
Charrettes .....	55
Pirogues .....	13
Bicyclettes .....	749
Mobylettes .....	94
Armes de Traite .....	193
Armes Perfectionnées .....	364

**STRUCTURE ADMINISTRATIVE**

Arrondissements et Communes .....	1
Villages ou Fractions .....	53
Secteurs de développement .....	6
Tons .....	0
Associations .....	0
ONG .....	3
Partis Politiques .....	2

**INFRASTRUCTURES**

Dispensaires .....	4
Ecoles Fondamentales 1 .....	10
Ecoles Fondamentales 2 .....	2
Médersas .....	8
Eglises .....	3
Mosquées .....	29
Temples .....	6
Maternités .....	4
Marchés .....	5
Pharmacies .....	4

**RECENSEMENT ADMINISTRATIF**  
ARRONDISSEMENT DE : DIALAFARA

SUPERFICIE EN KILOMETRES-CARRES : 2.000

**EFFECTIF POPULATION**

	Hommes	Femmes	Totaux
Moins de 1 an .....	217	199	416
De 1 an à 13 ans .....	2 437	2.428	4.865
De 14 ans à 59 ans .....	3 642	3.791	7.433
60 ans et plus .....	401	507	908
<b>Total Général .....</b>	<b>6 697</b>	<b>6.925</b>	<b>13 622</b>
Total des Imposables .... :			5 234
Pourcent. Imposables/Total Gén.:			38,42

**BETAÏL**

Bovins .....	3.790
Ovins-Caprins .....	2.174
Asins .....	95
Equins .....	0
Camélins .....	0

**MATERIEL**

Charrues .....	313
Multiculteurs .....	70
Tracteurs .....	0
Pulvérisateurs .....	0
Semoirs .....	136
Herses .....	0
Charrettes .....	103
Pirogues .....	0
Bicyclettes .....	375
Mobylettes .....	44
Armes de Traite .....	126
Armes Perfectionnées .....	168

**STRUCTURE ADMINISTRATIVE**

Arrondissements et Communes .... :	1
Villages ou Fractions .....	35
Secteurs de développement .....	4
Tons .....	2
Associations .....	0
ONG .....	0
Partis Politiques .....	3

**INFRASTRUCTURES**

Dispensaires .....	1
Ecoles Fondamentales 1 .....	8
Ecoles Fondamentales 2 .....	0
Médersas .....	4
Eglises .....	0
Mosquées .....	30
Temples .....	0
Maternités .....	1
Marchés .....	1
Pharmacies .....	1

**RECENSEMENT ADMINISTRATIF**  
ARRONDISSEMENT DE : DOMBIA

SUPERFICIE EN KILOMETRES-CARRES : 1.300

**EFFECTIF POPULATION**

	Hommes	Femmes	Totaux
Moins de 1 an .....	158	168	326
De 1 an à 13 ans .....	5 990	5.980	11.970
De 14 ans à 59 ans .....	7 416	7.805	15.521
60 ans et plus .....	774	893	1.667
Total Général .....	14 338	14.846	29.184
Total des Imposables .....			10 010
Pourcent. Imposables/Total Gén.:			34,29

**BETAIL**

Bovins .....	3.387
Ovins-Caprins.....	2.558
Asins .....	0
Equins .....	0
Camélins .....	0

**MATERIEL**

Charrues .....	0
Multiculteurs .....	1
Tracteurs .....	0
Pulvérisateurs .....	2
Semoirs .....	1
Herses .....	0
Charrettes .....	0
Pirogues .....	0
Bicyclettes .....	180
Mobylettes .....	5
Armes de Traite .....	263
Armes Perfectionnées .....	143

**STRUCTURE ADMINISTRATIVE**

Arrondissements et Communes .....	1
Villages ou Fractions .....	31
Secteurs de développement .....	5
Tons .....	0
Associations .....	1
ONG .....	0
Partis Politiques .....	4

**INFRASTRUCTURES**

Dispensaires .....	1
Ecoles Fondamentales 1 .....	7
Ecoles Fondamentales 2 .....	0
Nédersas .....	0
Eglises .....	1
Mosquées .....	1
Temples .....	0
Maternités .....	0
Marchés .....	0
Pharmacies .....	0

**RECENSEMENT ADMINISTRATIF**  
ARRONDISSEMENT DE : FALEA

SUPERFICIE EN KILOMETRES-CARRES : 2.000

**EFFECTIF POPULATION**

	Hommes	Femmes	Totaux
Moins de 1 an .....	160	189	349
De 1 an à 13 ans .....	1 656	1.394	3.050
De 14 ans à 59 ans .....	4 161	3 048	7.209
60 ans et plus .....	415	284	699
Total Général .....	6 392	4.915	11 307
Total des Imposables .... :			3 399
Pourcent. Imposables/Total Gén.:			30,06

**BETAIL**

Bovins .....	3.987
Ovins-Caprins .....	6.839
Asins .....	0
Equins .....	0
Camélins .....	0

**MATERIEL**

Charrues .....	1
Multiculteurs .....	1
Tracteurs .....	0
Pulvérisateurs .....	0
Semoirs .....	1
Hersees .....	1
Charrettes .....	0
Pirogues .....	0
Bicyclettes .....	48
Mobylettes .....	3
Armes de Traite .....	253
Armes Perfectionnées .....	57

**STRUCTURE ADMINISTRATIVE**

Arrondissements et Communes .... :	1
Villages ou Fractions .....	21
Secteurs de développement .....	2
Tons .....	0
Associations .....	0
ONG .....	0
Partis Politiques .....	12

**INFRASTRUCTURES**

Dispensaires .....	3
Écoles Fondamentales 1 .....	4
Écoles Fondamentales 2 .....	0
Médersas .....	0
Eglises .....	0
Mosquées .....	11
Temples .....	0
Maternités .....	2
Marchés .....	0
Pharmacies .....	0

**RECENSEMENT ADMINISTRATIF**  
ARRONDISSEMENT DE : FARABA

SUPERFICIE EN KILOMETRES-CARRES : 6.000

**EFFECTIF POPULATION**

	Hommes	Femmes	Totaux
Moins de 1 an .....	384	212	596
De 1 an à 13 ans .....	2 875	1.637	4.512
De 14 ans à 59 ans .....	5 667	4.052	9.719
60 ans et plus .....	374	244	618
Total Général .....	9 300	6.145	15.445
Total des Imposables .....			7 393
Pourcent. Imposables/Total Gén.:			47,86

**BETAIL**

Bovins .....	3.272
Ovins-Caprins.....	1.273
Asins .....	2
Equins .....	0
Camélins .....	0

**MATERIEL**

Charrues .....	105
Multiculteurs .....	5
Tracteurs .....	0
Pulvérisateurs .....	20
Semoirs .....	9
Hersees .....	2
Charrettes .....	0
Pirogues .....	0
Bicyclettes .....	279
Mobyettes .....	39
Armes de Traite .....	157
Armes Perfectionnées .....	98

**STRUCTURE ADMINISTRATIVE**

Arrondissements et Communes ....	1
Villages ou Fractions .....	39
Secteurs de développement .....	2
Tons .....	2
Associations .....	2
ONG .....	0
Partis Politiques .....	2

**INFRASTRUCTURES**

Dispensaires .....	1
Ecoles Fondamentales 1 .....	1
Ecoles Fondamentales 2 .....	3
Médersas .....	0
Eglises .....	0
Mosquées .....	22
Temples .....	0
Maternités .....	2
Marchés .....	3
Pharmacies .....	2

**RECENSEMENT ADMINISTRATIF**  
ARRONDISSEMENT DE : KASSAMA

SUPERFICIE EN KILOMETRES-CARRES : 1.500

**EFFECTIF POPULATION**

	Hommes	Femmes	Totaux
Moins de 1 an .....	107	108	215
De 1 an à 13 ans .....	3 486	3.297	6.783
De 14 ans à 59 ans .....	4 570	4.617	9.180
60 ans et plus .....	478	707	1.185
Total Général .....	8 641	8.729	17.370
 Total des Imposables .... :			6.132
Pourcent. Imposables/Total Gén.: .....			35,30

**BETAIL**

Bovins .....	1.397
Ovins-Caprins.....	683
Asins .....	16
Equins .....	0
Camélins .....	0

**MATERIEL**

Charrues .....	88
Multiculteurs .....	0
Tracteurs .....	0
Pulvérisateurs .....	0
Semoirs .....	33
Herses .....	2
Charrettes .....	11
Pirogues .....	0
Bicyclettes .....	243
Mobylettes .....	6
Armes de Traite .....	149
Armes Perfectionnées .....	129

**STRUCTURE ADMINISTRATIVE**

Arrondissements et Communes .... :	1
Villages ou Fractions .....	23
Secteurs de développement .....	3
Tons .....	0
Associations .....	0
ONG .....	0
Partis Politiques .....	4

**INFRASTRUCTURES**

Dispensaires .....	2
Eccles Fondamentales 1 .....	4
Eccles Fondamentales 2 .....	1
Médersas .....	1
Eglises .....	3
Mosquées .....	12
Temples .....	0
Maternités .....	1
Marchés .....	0
Pharmacies .....	1

**CERCLE DE KITA**

**RECENSEMENT ADMINISTRATIF**  
CERCLE DE : KITA

SUPERFICIE EN KILOMETRES-CARRES : 35.250

**EFFECTIF POPULATION**

	Hommes	Femmes	Totaux
Moins de 1 an .....	4.427	4.168	8.595
De 1 an à 13 ans .....	48.046	45.471	93.517
De 14 ans à 59 ans .....	89.607	79.382	162.989
60 ans et plus .....	7.506	7.993	15.499
Total Général .....	143.586	137.014	293.745
 Total des Imposables .... :			102.826
Pourcent. Imposables/Total Gén.: .....			35

**BETAÏL**

Bovins .....	37.111
Ovins - Caprins .....	23.729
Asins .....	1.913
Equins .....	80
Camélins .....	0

**MATERIEL**

Charrues .....	1.217
Multiculteurs .....	1.773
Tracteurs .....	0
Pulvérisateurs .....	137
Sémoirs .....	2.882
Herses .....	4
Charrettes .....	1.944
Pirogues .....	11
Bicyclettes .....	3.858
Mobylettes .....	829
Armes de Traite .....	1.272
Armes Perfectionnées .....	1.102

**STRUCTURE ADMINISTRATIVE**

Arrondissements et Communes .... :	9
Villages et quartiers..... :	324
Secteurs de développement .....	41
Tons .....	22
Associations .....	89
ONG .....	33
Partis Politiques .....	73

**INFRASTRUCTURES**

Dispensaires .....	29
Ecoles Fondamentales 1 .....	60
Ecoles Fondamentales 2 .....	12
Médersas .....	8
Eglises .....	14
Mosquées .....	33
Temples .....	0
Maternités .....	22
Marchés .....	19
Pharmacies .....	12

**RECENSEMENT ADMINISTRATIF**  
COMMUNE DE : KITA

**SUPERFICIE EN KILOMETRES-CARRES : 20**

**EFFECTIF POPULATION**

	Hommes	Femmes	Totaux
Moins de 1 an .....	296	280	376
De 1 an à 13 ans .....	3.578	3.026	6.604
De 14 ans à 59 ans .....	5.142	4.746	9.898
60 ans et plus .....	589	569	1.158
<b>Total Général .....</b>	<b>9.605</b>	<b>8.621</b>	<b>18.226</b>
 Total des Imposables .....			4.019
Pourcent. Imposables/Total Gén.:			22,05

**BETAIL**

Bovins .....	308
Ovins-Caprins .....	209
Asins .....	149
Equins .....	0
Camélins .....	0

**MATERIEL**

Charrues .....	28
Multiculteurs .....	12
Tracteurs .....	0
Pulvérisateurs .....	0
Semoirs .....	10
Herses .....	0
Charrettes .....	142
Pirogues .....	0
Bicyclettes .....	76
Mobylettes .....	156
Armes de Traite .....	12
Armes Perfectionnées .....	70

**STRUCTURE ADMINISTRATIVE**

Arrondissements et Communes .....	1
Quartiers .....	12
Secteurs de développement .....	0
Tons .....	0
Associations .....	58
ONG .....	7
Partis Politiques .....	15

**INFRASTRUCTURES**

Dispensaires .....	2
Ecoles Fondamentales 1 .....	5
Ecoles Fondamentales 2 .....	4
Médersas .....	2
Eglises .....	2
Mosquées .....	12
Temples .....	0
Maternités .....	2
Marchés .....	1
Pharmacies .....	4

**RECENSEMENT ADMINISTRATIF**  
**ARRONDISSEMENT DE : KITA CENTRAL**

**SUPERFICIE EN KILOMETRES-CARRES : 1.620**

**EFFECTIF POPULATION**

	Hommes	Femmes	Totaux
Moins de 1 an .....	536	599	1.135
De 1 an à 13 ans .....	6.600	6.101	12.701
De 14 ans à 59 ans .....	12.084	11.311	23.395
60 ans et plus .....	1.648	1.999	3.647
<b>Total Général .....</b>	<b>20.868</b>	<b>20.010</b>	<b>40.878</b>
 Total des Imposables .....			15.216
Pourcent. Imposables/Total Gén.:			..37,22

**BETAIL**

Bovins .....	2.855
Ovins-Caprins .....	1.381
Asins .....	325
Equins .....	1
Camélins .....	0

**MATERIEL**

Charrues .....	23
Multiculteurs .....	339
Tracteurs .....	0
Pulvérisateurs .....	0
Semoirs .....	462
Herses .....	0
Charrettes .....	411
Pirogues .....	1
Bicyclettes .....	888
Mobylettes .....	110
Armes de Traite .....	88
Armes Perfectionnées .....	51

**STRUCTURE ADMINISTRATIVE**

Arrondissements et Communes .....	1
Villages ou Fractions .....	67
Secteurs de développement .....	8
Tons .....	4
Associations .....	3
ONG .....	5
Partis Politiques .....	15

**INFRASTRUCTURES**

Dispensaires .....	5
Ecoles Fondamentales 1 .....	14
Ecoles Fondamentales 2 .....	0
Médersas .....	0
Eglises .....	4
Mosquées .....	61
Temples .....	0
Maternités .....	12
Marchés .....	4
Pharmacies .....	0

**RECENSEMENT ADMINISTRATIF**  
ARRONDISSEMENT DE : DJIDIAN

SUPERFICIE EN KILOMETRES-CARRES : 3.180

**EFFECTIF POPULATION**

	Hommes	Femmes	Totaux
Moins de 1 an .....	1.709	1.461	3.170
De 1 an à 13 ans .....	5.269	4.399	9.668
De 14 ans à 59 ans .....	9.859	8.694	18.553
60 ans et plus .....	913	995	1.908
Total Général .....	17.750	15.549	33.299
Total des Imposables .... :			874
Pourcent. Imposables/Total Gén.:			32,66

**BETAIL**

Bovins .....	10.806
Ovins-Caprins.....	4.576
Asins .....	311
Equins .....	14
Camélins .....	0

**MATERIEL**

Charrues .....	197
Multiculteurs .....	317
Tracteurs .....	0
Pulvérisateurs .....	0
Semoirs .....	504
Hersees .....	0
Charrettes .....	303
Pirogues .....	0
Bicyclettes .....	465
Mobylettes .....	90
Armes de Traite .....	87
Armes Perfectionnées .....	62

**STRUCTURE ADMINISTRATIVE**

Arrondissements et Communes ....	1
Villages ou Fractions .....	36
Secteurs de développement .....	4
Tons .....	3
Associations .....	5
ONG .....	3
Partis Politiques .....	7

**INFRASTRUCTURES**

Dispensaires .....	2
Ecoles Fondamentales 1 .....	3
Ecoles Fondamentales 2 .....	1
Médersas .....	0
Eglises .....	0
Mosquées .....	35
Temples .....	0
Maternités .....	2
Marchés .....	4
Pharmacies .....	2

**RECENSEMENT ADMINISTRATIF**  
ARRONDISSEMENT DE : KOKOFATA

SUPERFICIE EN KILOMETRES-CARES : 2.300

**EFFECTIF POPULATION**

	Hommes	Femmes	Totaux
Moins de 1 an .....	368	300	668
De 1 an à 13 ans .....	4.813	4.557	9.370
De 14 ans à 59 ans .....	8.938	7.254	16.192
60 ans et plus .....	480	536	1.016
Total Général .....	14.599	12.647	27.246

Total des Imposables ..... : 13.415  
 Pourcent. Imposables/Total Gén.: .....49,23

**BETAIL**

Bovins .....	5.722
Ovins-Caprins .....	2.035
Asins .....	145
Equins .....	1
Camélins .....	0

**MATERIEL**

Charrues .....	240
Multiculteurs .....	748
Tracteurs .....	0
Pulvérisateurs .....	63
Semoirs .....	809
Hersees .....	0
Charrettes .....	145
Pirogues .....	0
Bicyclettes .....	657
Mobylettes .....	112
Armes de Traite .....	71
Armes Perfectionnées .....	100

**STRUCTURE ADMINISTRATIVE**

Arrondissements et Communes .....	1
Villages ou Fractions .....	34
Secteurs de développement .....	4
Tons .....	1
Associations .....	6
ONG .....	5
Partis Politiques .....	6

**INFRASTRUCTURES**

Dispensaires .....	1
Ecoles Fondamentales 1 .....	3
Ecoles Fondamentales 2 .....	1
Médersas .....	0
Eglises .....	1
Mosquées .....	33
Temples .....	0
Maternités .....	0
Marchés .....	1
Pharmacies .....	1

**RECENSEMENT ADMINISTRATIF**  
ARRONDISSEMENT DE : SAGABARY

SUPERFICIE EN KILOMETRES-CARRES : 5.970

**EFFECTIF POPULATION**

	Hommes	Femmes	Totaux
Moins de 1 an .....	322	402	724
De 1 an à 13 ans .....	6.320	5.511	11.831
De 14 ans à 59 ans .....	7.648	7.147	14.795
60 ans et plus .....	614	555	1.169
Total Général .....	14.904	13.615	28.519
 Total des Imposables .... :			10.718
Pourcent. Imposables/Total Gén.:			37,58

**BETAÏL**

Bovins .....	1.916
Ovins-Caprins .....	995
Asins .....	17
Equins .....	0
Camélins .....	0

**MATERIEL**

Charrues .....	134
Multiculteurs .....	63
Tracteurs .....	0
Pulvérisateurs .....	0
Semoirs .....	163
Herses .....	2
Charrettes .....	26
Pirogues .....	0
Bicyclettes .....	202
Mobylettes .....	37
Armes de Traite .....	197
Armes Perfectionnées .....	231

**STRUCTURE ADMINISTRATIVE**

Arrondissements et Communes .... :	1
Villages ou Fractions .....	34
Secteurs de développement .....	5
Tons .....	1
Associations .....	2
ONG .....	2
Partis Politiques .....	5

**INFRASTRUCTURES**

Dispensaires .....	2
Ecoles Fondamentales 1 .....	4
Ecoles Fondamentales 2 .....	1
Médersas .....	3
Eglises .....	3
Mosquées .....	29
Temples .....	0
Maternités .....	0
Marchés .....	5
Pharmacies .....	1

**RECENSEMENT ADMINISTRATIF**  
**ARRONDISSEMENT DE : SEBEKORO**

**SUPERFICIE EN KILOMETRES-CARRES : 10 270**

**EFFECTIF POPULATION**

	Hommes	Femmes	Totaux
Moins de 1 an.....	553	560	1.113
De 1 an à 13 ans .....	6.938	7.570	14.508
De 14 ans à 59 ans .....	15.394	15.794	31.188
60 ans et plus .....	789	869	1.658
<b>Total Général .....</b>	<b>23.674</b>	<b>24.793</b>	<b>48.467</b>
 Total des Imposables .... :			15.284
Pourcent. Imposables/Total Gén.:			31,53

**BETAIL**

Bovins .....	4.485
Ovins-Caprins .....	2.742
Asins .....	185
Equins .....	0
Camélins .....	0

**MATERIEL**

Charrues .....	265
Multiculteurs .....	185
Tracteurs .....	.
Pulvérisateurs .....	.
Semoirs .....	385
Hersees .....	.
Charrettes .....	575
Pirogues .....	.
Bicyclettes .....	665
Mobylettes .....	175
Armes de Traite .....	335
Armes Perfectionnées .....	175

**STRUCTURE ADMINISTRATIVE**

Arrondissements et Communes ....	1
Villages ou Fractions .....	48
Secteurs de développement .....	7
Tons .....	5
Associations .....	16
ONG .....	4
Partis Politiques .....	10

**INFRASTRUCTURES**

Dispensaires .....	6
Ecoles Fondamentales 1 .....	10
Ecoles Fondamentales 2 .....	2
Médersas .....	2
Eglises .....	0
Mosquées .....	65
Temples .....	0
Maternités .....	0
Marchés .....	3
Pharmacies .....	0

**RECENSEMENT ADMINISTRATIF**  
ARRONDISSEMENT DE : SEFETO

SUPERFICIE EN KILOMETRES-CARRES : 6.150

**EFFECTIF POPULATION**

	Hommes	Femmes	Totaux
Moins de 1 an .....	193	163	356
De 1 an à 13 ans .....	9.236	8.852	18.088
De 14 ans à 59 ans .....	11.900	13.014	24.914
60 ans et plus .....	1.067	1.287	2.354
<b>Total Général .....</b>	<b>21.329</b>	<b>22.029</b>	<b>45.712</b>
Total des Imposables .....			14.342
Pourcent. Imposables/Total Gén.:			31,37

**BETAIL**

Bovins .....	7.806
Ovins-Caprins .....	8.577
Asins .....	618
Equins .....	60
Camélins .....	0

**MATERIEL**

Charrues .....	38
Multiculteurs .....	0
Tracteurs .....	0
Pulvérisateurs .....	0
Semoirs .....	22
Herses .....	0
Charrettes .....	148
Pirogues .....	0
Bicyclettes .....	147
Mobylettes .....	38
Armes de Traite .....	176
Armes Perfectionnées .....	131

**STRUCTURE ADMINISTRATIVE**

Arrondissements et Communes .....	1
Villages ou Fractions .....	33
Secteurs de développement .....	5
Tons .....	1
Associations .....	5
ONG .....	1
Partis Politiques .....	5

**INFRASTRUCTURES**

Dispensaires .....	9
Ecoles Fondamentales 1 .....	9
Ecoles Fondamentales 2 .....	1
Médersas .....	0
Eglises .....	0
Mosquées .....	42
Temples .....	0
Maternités .....	5
Marchés .....	1
Pharmacies .....	3

**RECENSEMENT ADMINISTRATIF**  
**ARRONDISSEMENT DE : SIRAKORO**

**SUPERFICIE EN KILOMETRES-CARRES : 2.570**

**EFFECTIF POPULATION**

	<b>Hommes</b>	<b>Femmes</b>	<b>Totaux</b>
Moins de 1 an .....	147	180	327
De 1 an à 13 ans .....	3.907	3.869	7.776
De 14 ans à 59 ans .....	6.464	7.202	13.666
60 ans et plus .....	628	653	1.281
<b>Total Général .....</b>	<b>11.146</b>	<b>11.904</b>	<b>23.050</b>
<b>Total des Imposables .....</b>			<b>9.512</b>
<b>Pourcent. Imposables/Total Gén.:</b>			<b>41,26</b>

**BETAIL**

Bovins .....	3.971
Ovins-Caprins .....	1.702
Asins .....	64
Equins .....	0
Camélins .....	0

**MATERIEL**

Charrues .....	145
Multiculteurs .....	92
Tracteurs .....	0
Pulvérisateurs .....	0
Semoirs .....	125
Hersees .....	2
Charrettes .....	138
Pirogues .....	0
Bicyclettes .....	536
Mobylettes .....	55
Armes de Traite .....	204
Armes Perfectionnées .....	187

**STRUCTURE ADMINISTRATIVE**

Arrondissements et Communes .....	1
Villages ou Fractions .....	33
Secteurs de développement .....	4
Tons .....	5
Associations .....	4
ONG .....	4
Partis Politiques .....	5

**INFRASTRUCTURES**

Dispensaires .....	1
Ecoles Fondamentales 1 .....	6
Ecoles Fondamentales 2 .....	1
Médernas .....	0
Eglises .....	3
Mosquées .....	33
Temples .....	0
Maternités .....	0
Marchés .....	2
Pharmacies .....	0

**RECENSEMENT ADMINISTRATIF**  
ARRONDISSEMENT DE : TOUKOTO

SUPERFICIE EN KILOMETRES-CARRES : 3.190

**EFFECTIF POPULATION**

	Hommes	Femmes	Totaux
Moins de 1 an .....	303	223	526
De 1 an à 13 ans .....	1.385	1.586	2.971
De 14 ans à 59 ans .....	6.178	4.220	10.398
60 ans et plus .....	778	530	1.308
Total Général .....	8.644	6.558	15.203
Total des Imposables .....			7.446
Pourcent. Imposables/Total Gén.:			48,97

**BETAÏL**

Bovins .....	3.213
Ovins-Caprins .....	1.512
Asins .....	99
Equins .....	4
Camélins .....	0

**MATERIEL**

Charrues .....	147
Multiculteurs .....	17
Tracteurs .....	0
Pulvérisateurs .....	74
Semoirs .....	412
Herses .....	0
Charrettes .....	56
Pirogues .....	10
Bicyclettes .....	222
Mobylettes .....	56
Armes de Traite .....	102
Armes Perfectionnées .....	95

**STRUCTURE ADMINISTRATIVE**

Arrondissements et Communes .....	1
Villages ou Fractions .....	28
Secteurs de développement .....	4
Tons .....	2
Associations .....	6
ONG .....	2
Partis Politiques .....	5

**INFRASTRUCTURES**

Dispensaires .....	1
Écoles Fondamentales 1 .....	6
Écoles Fondamentales 2 .....	1
Médexsas .....	1
Églises .....	1
Mosquées .....	21
Temples .....	0
Maternités .....	1
Marchés .....	1
Pharmacies .....	1

CERCLE DE NIORO

**RECENSEMENT ADMINISTRATIF**  
CERCLE DE : NIORO

SUPERFICIE EN KILOMETRES-CARRES : 11.220

**EFFECTIF POPULATION**

	Hommes	Femmes	Totaux
Moins de 1 an .....	2.564	2.614	5.178
De 1 an à 13 ans .....	37.604	34.247	71.851
De 14 ans à 59 ans .....	56.265	54.239	110.504
60 ans et plus .....	5.763	6.260	12.023
Total Général .....	102.196	97.360	199.554
Total des Imposables .....			75.952
Pourcent. Imposables/Total Gén.:			38,06

**BETAÏL**

Bovins .....	28.138
Ovins-Caprins .....	39.813
Asins .....	6.945
Equins .....	2.960
Camélines .....	1

**MATERIEL**

Charrues .....	5.189
Multiculteurs .....	36
Tracteurs .....	1
Pulvérisateurs .....	0
Semoirs .....	10
Herses .....	0
Charrettes .....	2.769
Pirogues .....	0
Bicyclettes .....	56
Mobylettes .....	164
Armes de Traite .....	953
Armes Perfectionnées .....	303

**STRUCTURE ADMINISTRATIVE**

Arrondissements et Communes .....	8
Villages et quartiers .....	198
Secteurs de développement .....	26
Tons .....	1
Associations .....	16
ONG .....	5
Partis Politiques .....	7

**INFRASTRUCTURES**

Dispensaires .....	15
Ecoles Fondamentales 1 .....	15
Ecoles Fondamentales 2 .....	4
Médersas .....	9
Eglises .....	0
Mosquées .....	185
Temples .....	0
Maternités .....	13
Marchés .....	8
Pharmacies .....	16

**RECENSEMENT ADMINISTRATIF**  
COMMUNE DE : NIORO

SUPERFICIE EN KILOMETRES-CARRES :

**EFFECTIF POPULATION**

	Hommes	Femmes	Totaux
Moins de 1 an .....	109	111	220
De 1 an à 13 ans .....	3.303	3.304	6.607
De 14 ans à 59 ans .....	6.191	5.723	11.914
60 ans et plus .....	646	936	1.582
Total Général .....	10.249	10.074	20.323
Total des Imposables .... :			7.329
Pourcent. Imposables/Total Gén.:			36,06

**BETAIL**

Bovins .....	1.077
Ovins-Caprins.....	999
Asins .....	207
Equins .....	54
Camélins .....	0

**MATERIEL**

Charrues .....	180
Multiculteurs .....	1
Tracteurs .....	0
Pulvérisateurs .....	0
Semoirs .....	1
Herses .....	0
Charrettes .....	121
Pirogues .....	0
Bicyclettes .....	2
Mobylottes .....	24
Armes de Traite .....	20
Armes Perfectionnées .....	8

**STRUCTURE ADMINISTRATIVE**

Arrondissements et Communes ....	1
Quartiers.....	11
Secteurs de développement .....	1
Tons .....	0
Associations .....	5
ONG .....	0
Partis Politiques .....	7

**INFRASTRUCTURES**

Dispensaires .....	2
Ecoles Fondamentales 1 .....	5
Ecoles Fondamentales 2 .....	2
Médersas .....	0
Eglises .....	0
Mosquées .....	3
Temples .....	0
Maternités .....	1
Marchés .....	1
Pharmacies .....	3

**RECENSEMENT ADMINISTRATIF**  
**ARRONDISSEMENT DE : NIORO CENTRAL**

**SUPERFICIE EN KILOMETRES-CARRES : 1.440**

**EFFECTIF POPULATION**

	Hommes	Femmes	Totaux
Moins de 1 an .....	685	530	1.215
De 1 an à 13 ans .....	9.835	8.605	18.440
De 14 ans à 59 ans .....	14.238	12.881	27.119
60 ans et plus .....	1.511	1.545	3.056
<b>Total Général .....</b>	<b>26.269</b>	<b>23.561</b>	<b>49.830</b>
Total des Imposables .... :			22.032
Pourcent. Imposables/Total Gén.:			44,21

**BETAIL**

Bovins .....	8.624
Ovins-Caprins .....	10.487
Asins .....	1.517
Equins .....	468
Camélins .....	0

**MATERIEL**

Charrues .....	149
Multiculteurs .....	0
Tracteurs .....	1
Pulvérisateurs .....	0
Semoirs .....	0
Hersees .....	0
Charrettes .....	112
Pirogues .....	0
Bicyclettes .....	33
Mobyettes .....	12
Armes de Traite .....	180
Armes Perfectionnées .....	22

**STRUCTURE ADMINISTRATIVE**

Arrondissements et Communes .... :	1
Villages ou Fractions .....	48
Secteurs de développement .....	7
Tons .....	1
Associations .....	5
ONG .....	2
Partis Politiques .....	5

**INFRASTRUCTURES**

Dispensaires .....	4
Ecoles Fondamentales 1 .....	1
Ecoles Fondamentales 2 .....	0
Médersas .....	1
Eglises .....	0
Mosquées .....	54
Temples .....	0
Maternités .....	3
Marchés .....	0
Pharmacies .....	2

**RECENSEMENT ADMINISTRATIF**  
ARRONDISSEMENT DE : GAVINANE

SUPERFICIE EN KILOMETRES-CARRES : 1.610

**EFFECTIF POPULATION**

	Hommes	Femmes	Totaux
Moins de 1 an .....	369	336	707
De 1 an à 13 ans .....	7.527	6.721	14.248
De 14 ans à 59 ans .....	11.264	11.193	22.457
60 ans et plus .....	1.167	1.073	2.240
Total Général .....	20.327	19.323	39.650
Total des Imposables .....			17.724
Pourcent. Imposables/Total Gén.:			44,70

**BETAIL**

Bovins .....	3.776
Ovins-Caprins .....	7.656
Asins .....	1.324
Equins .....	362
Camélins .....	1

**MATERIEL**

Charrues .....	710
Multiculteurs .....	6
Tracteurs .....	0
Pulvérisateurs .....	0
Semoirs .....	0
Herses .....	0
Charrettes .....	437
Pirogues .....	0
Bicyclettes .....	1
Mobylettes .....	24
Armes de Traite .....	72
Armes Perfectionnées .....	51

**STRUCTURE ADMINISTRATIVE**

Arrondissements et Communes .....	1
Villages ou Fractions .....	33
Secteurs de développement .....	4
Tons .....	0
Associations .....	1
ONG .....	2
Partis Politiques .....	4

**INFRASTRUCTURES**

Dispensaires .....	3
Ecoles Fondamentales 1 .....	3
Ecoles Fondamentales 2 .....	0
Médersas .....	2
Eglises .....	0
Mosquées .....	33
Temples .....	0
Maternités .....	3
Marchés .....	1
Pharmacies .....	2

**RECENSEMENT ADMINISTRATIF**  
ARRONDISSEMENT DE : GOGUI

SUPERFICIE EN KILOMETRES-CARRES : 1.640

**EFFECTIF POPULATION**

	Hommes	Femmes	Totaux
Moins de 1 an .....	382	472	854
De 1 an à 13 ans .....	1.301	1.348	2.649
De 14 ans à 59 ans .....	3.031	3.131	6.162
60 ans et plus .....	198	294	492
Total Général .....	4.912	5.245	10.157
Total des Imposables .... :			4.555
Pourcent. Imposables/Total Gén.:			44,84

**BETAIL**

Bovins .....	3.191
Ovins-Caprins .....	4.000
Asins .....	694
Equins .....	339
Camélins .....	0

**MATERIEL**

Charrues .....	457
Multiculteurs .....	0
Tracteurs .....	0
Pulvérisateurs .....	0
Semoirs .....	0
Hersees .....	0
Charrettes .....	358
Pirogues .....	0
Bicyclettes .....	8
Mobylettes .....	14
Armes de Traits .....	17
Armes Perfectionnées .....	69

**STRUCTURE ADMINISTRATIVE**

Arrondissements et Communes ....:	1
Villages ou Fractions .....	8
Secteurs de développement .....	2
Tons .....	0
Associations .....	0
ONG .....	1
Partis Politiques .....	4

**INFRASTRUCTURES**

Dispensaires .....	1
Ecoles Fondamentales 1 .....	1
Ecoles Fondamentales 2 .....	0
Médersas .....	1
Eglises .....	0
Mosquées .....	14
Temples .....	0
Maternités .....	2
Marchés .....	3
Pharmacies .....	2

**RECENSEMENT ADMINISTRATIF**  
**ARRONDISSEMENT DE : KORERA-KORE**

**SUPERFICIE EN KILOMETRES-CARRES : 1.880**

**EFFECTIF POPULATION**

	Hommes	Femmes	Totaux
Moins de 1 an .....	265	264	529
De 1 an à 13 ans .....	2.894	2.738	5.632
De 14 ans à 59 ans .....	4.029	3.642	7.671
60 ans et plus .....	385	348	733
<b>Total Général .....</b>	<b>7.573</b>	<b>6.992</b>	<b>14.565</b>

Total des Imposables .... : 5.900  
 Pourcent. Imposables/Total Gén.: .....40,50

**BETAÏL**

Bovins .....	2.664
Ovins-Caprins.....	2.271
Asins .....	412
Equins .....	336
Camélins .....	0

**MATERIEL**

Charrues .....	926
Multiculteurs .....	0
Tracteurs .....	0
Pulvérisateurs .....	0
Semoirs .....	0
Herses .....	0
Charrettes .....	544
Pirogues .....	0
Bicyclettes .....	0
Mobyettes .....	81
Armes de Traite .....	43
Armes Perfectionnées .....	0

**STRUCTURE ADMINISTRATIVE**

Arrondissements et Communes ....	1
Villages ou Fractions .....	16
Secteurs de développement .....	2
Tons .....	0
Associations .....	3
ONG .....	1
Partis Politiques .....	4

**INFRASTRUCTURES**

Dispensaires .....	1
Ecoles Fondamentales 1 .....	1
Ecoles Fondamentales 2 .....	0
Médersas .....	0
Eglises .....	0
Mosquées .....	22
Temples .....	0
Maternités .....	1
Marchés .....	2
Pharmacies .....	2

**RECENSEMENT ADMINISTRATIF**  
ARRONDISSEMENT DE : SANDARE

SUPERFICIE EN KILOMETRES-CARRES : 2.290

**EFFECTIF POPULATION**

	Hommes	Femmes	Totaux
Moins de 1 an .....	170	263	433
De 1 an à 13 ans .....	3 773	3 038	6 811
De 14 ans à 59 ans .....	5 131	4 756	9 887
60 ans et plus .....	367	695	1 062
<b>Total Général .....</b>	<b>9 441</b>	<b>8 752</b>	<b>18 193</b>
 Total des Imposables .....			7.081
Pourcent. Imposables/Total Gén.:			38,92

**BETAÏL**

Bovins .....	2.101
Ovins-Caprins .....	4.962
Asins .....	700
Equins .....	197
Camélins .....	0

**MATERIEL**

Charrues .....	209
Multiculteurs .....	20
Tracteurs .....	0
Pulvérisateurs .....	0
Semoirs .....	8
Herbes .....	0
Charrettes .....	102
Pirogues .....	0
Bicyclettes .....	18
Mobylettes .....	15
Armes de Traite .....	184
Armes Perfectionnées .....	32

**STRUCTURE ADMINISTRATIVE**

Arrondissements et Communes .....	1
Villages ou Fractions .....	24
Secteurs de développement .....	3
Tons .....	0
Associations .....	2
ONG .....	1
Partis Politiques .....	4

**INFRASTRUCTURES**

Dispensaires .....	1
Ecoles Fondamentales 1 .....	3
Ecoles Fondamentales 2 .....	1
Médersas .....	2
Eglises .....	0
Mosquées .....	24
Temples .....	0
Maternités .....	1
Marchés .....	1
Pharmacies .....	3

**RECENSEMENT ADMINISTRATIF**  
ARRONDISSEMENT DE : SIMBY

SUPERFICIE EN KILOMETRES-CARRES : 1.300

**EFFECTIF POPULATION**

	Hommes	Femmes	Totaux
Moins de 1 an .....	201	235	436
De 1 an à 13 ans .....	2.969	3.405	6.374
De 14 ans à 59 ans .....	4.008	4.793	8.801
60 ans et plus .....	517	431	948
Total Général .....	7.695	8.864	16.559
Total des Imposables .... :			6.210
Pourcent. Imposables/Total Gén.:			37,50

**BETAAIL**

Bovins .....	2.505
Ovins-Caprins .....	3.348
Asins .....	691
Equins .....	384
Camélins .....	0

**MATERIEL**

Charrues .....	683
Multiculteurs .....	9
Tracteurs .....	0
Pulvérisateurs .....	0
Semoirs .....	0
Herses .....	0
Charrettes .....	265
Pirogues .....	0
Bicyclettes .....	12
Mobylettes .....	8
Armes de Traite .....	123
Armes Perfectionnées .....	28

**STRUCTURE ADMINISTRATIVE**

Arrondissements et Communes ....	1
Villages ou Fractions .....	21
Secteurs de développement .....	3
Tons .....	0
Associations .....	0
ONG .....	1
Partis Politiques .....	4

**INFRASTRUCTURES**

Dispensaires .....	2
Ecoles Fondamentales 1 .....	1
Ecoles Fondamentales 2 .....	0
Médersas .....	0
Eglises .....	0
Mosquées .....	20
Temples .....	0
Maternités .....	2
Marchés .....	1
Pharmacies .....	2

**RECENSEMENT ADMINISTRATIF**  
**ARRONDISSEMENT DE : TROUNGOMBE**

**SUPERFICIE EN KILOMETRES-CARRES : 1.060**

**EFFECTIF POPULATION**

	Hommes	Femmes	Totaux
Moins de 1 an .....	381	403	784
De 1 an à 13 ans .....	5 602	5.088	10.620
De 14 ans à 59 ans .....	8 373	8.120	16.493
60 ans et plus .....	972	938	1.910
<b>Total Général .....</b>	<b>328</b>	<b>14.549</b>	<b>29.877</b>
 Total des Imposables .....			11.331
Pourcent. Imposables/Total Gén.:			37,92

**BETAÏL**

Bovins .....	4.200
Ovins-Caprins .....	6.090
Asins .....	1.400
Equins .....	820
Camélin .....	0

**MATERIEL**

Charrues .....	1.878
Multiculteurs .....	0
Tracteurs .....	0
Pulvérisateurs .....	0
Semoirs .....	1
Herses .....	0
Charrettes .....	830
Pirogues .....	0
Bicyclettes .....	0
Mobylettes .....	1
Armes de Traite .....	254
Armes Perfectionnées .....	93

**STRUCTURE ADMINISTRATIVE**

Arrondissements et Communes .....	1
Villages ou Fractions .....	38
Secteurs de développement .....	4
Tons .....	0
Associations .....	4
ONG .....	1
Partis Politiques .....	5

**INFRASTRUCTURES**

Dispensaires .....	2
Ecoles Fondamentales 1 .....	1
Ecoles Fondamentales 2 .....	1
Médersas .....	3
Eglises .....	0
Mosquées .....	37
Temples .....	0
Maternités .....	1
Marchés .....	2
Pharmacies .....	2

**CERCLE DE YELIMANE**

**RECENSEMENT ADMINISTRATIF**  
CERCLE DE : YELIMANE

SUPERFICIE EN KILOMETRES-CARRES : 5.824

**EFFECTIF POPULATION**

	Hommes	Femmes	Totaux
Moins de 1 an .....	4.785	4.070	8.855
De 1 an à 13 ans .....	17.710	17.901	35.611
De 14 ans à 59 ans .....	30.230	31.707	61.967
60 ans et plus .....	4.016	5.276	9.292
Total Général .....	56.771	58.954	115.725

Total des Imposables .... : 58.104  
Pourcent. Imposables/Total Gén.: .....50,20

**BETAIL**

Bovins .....	17.770
Ovins-Caprins.....	33.252
Asins .....	2.375
Equins .....	814
Camélins .....	0

**MATERIEL**

Charrues .....	995
Multiculteurs .....	0
Tracteurs .....	1
Pulvérisateurs .....	0
Semoirs .....	3
Herses .....	0
Charrettes .....	1.532
Pirogues .....	7
Bicyclettes .....	166
Mobylettes .....	193
Armes de Traite .....	252
Armes Perfectionnées .....	625

**STRUCTURE ADMINISTRATIVE**

Arrondissements et Communes ....	4
Villages ou Fractions .....	90
Secteurs de développement .....	16
Tons .....	2
Associations .....	49
ONG .....	5
Partis Politiques .....	19

**INFRASTRUCTURES**

Dispensaires .....	16
Ecoles Fondamentales 1 .....	14
Ecoles Fondamentales 2 .....	2
Médersas .....	20
Eglises .....	1
Mosquées .....	121
Temples .....	0
Maternités .....	18
Marchés .....	20
Pharmacies .....	17

**RECENSEMENT ADMINISTRATIF**  
**ARRONDISSEMENT DE : YELIMANE CENTRAL**

SUPERFICIE EN KILOMETRES-CARRES : 3.054

**EFFECTIF POPULATION**

	Hommes	Femmes	Totaux
Moins de 1 an .....	1.317	1.572	2.889
De 1 an à 13 ans .....	9.870	10.637	20.507
De 14 ans à 59 ans .....	16.330	18.335	35.265
DE 60 ans et plus .....	1.750	2.082	3.832
Total Général .....	29.867	32.626	62.493
Total des Imposables .....			24.455
Pourcent. Imposables/Total Gén.:			39,13

**BETAIL**

Bovins .....	7.738
Ovins-Caprins .....	19.041
Âsins .....	1.507
Equins .....	482
Camélins .....	0

**MATERIEL**

Charrues .....	498
Multiculteurs .....	0
Tracteurs .....	0
Pulvérisateurs .....	0
Semoirs .....	0
Herses .....	0
Charrettes .....	672
Pirogues .....	0
Bicyclettes .....	12
Mobylettes .....	32
Armes de Traitte .....	49
Armes Perfectionnées .....	7

**STRUCTURE ADMINISTRATIVE**

Arrondissements et Communes .....	1
Villages ou Fractions .....	47
Secteurs de développement .....	8
Tons .....	.
Associations .....	25
ONG .....	5
Partis Politiques .....	4

**INFRASTRUCTURES**

Dispensaires .....	6
Écoles Fondamentales 1 .....	7
Écoles Fondamentales 2 .....	0
Médersas .....	9
Églises .....	1
Mosquées .....	69
Temples .....	0
Maternités .....	5
Marchés .....	1
Pharmacies .....	8

**RECENSEMENT ADMINISTRATIF**  
ARRONDISSEMENT DE : KIRANE

SUPERFICIE EN KILOMETRES-CARRES : 1.700

**EFFECTIF POPULATION**

	Hommes	Femmes	Totaux
Moins de 1 an .....	2.208	3.083	5.291
De 1 an à 13 ans .....	4.930	5.916	10.846
De 14 ans à 59 ans .....	6.513	7.264	13.777
60 ans et plus .....	1.485	1.962	3.447
Total Général .....	15 136	18 225	33.361
 Total des Imposables .... :			15.855
Pourcent. Imposables/Total Gén.:			47,52

**BETAIL**

Bovins .....	1.833
Ovins-Caprins.....	3.068
Asins .....	410
Equins .....	143
Camélins .....	0

**MATERIEL**

Charrues .....	68
Multiculteurs .....	0
Tracteurs .....	0
Pulvérisateurs .....	0
Semoirs .....	0
Herses .....	0
Charrettes .....	481
Pirogues .....	0
Bicyclettes .....	82
Mobylettes .....	10
Armes de Traite .....	158
Armes Perfectionnées .....	372

**STRUCTURE ADMINISTRATIVE**

Arrondissements et Communes ....	1
Villages ou Fractions .....	12
Secteurs de développement .....	2
Tons .....	0
Associations .....	3
ONG .....	0
Partis Politiques .....	8

**INFRASTRUCTURES**

Dispensaires .....	4
Ecoles Fondamentales 1 .....	4
Ecoles Fondamentales 2 .....	2
Médersas .....	6
Eglises .....	0
Mosquées .....	12
Temples .....	0
Maternités .....	8
Marchés .....	8
Pharmacies .....	4

**RECENSEMENT ADMINISTRATIF**  
**ARRONDISSEMENT DE : MARENA**

**SUPERFICIE EN KILOMETRES-CARRES :** 70

**EFFECTIF POPULATION**

	Hommes	Femmes	Totaux
Moins de 1 an .....	1.317	159	284
De 1 an à 13 ans .....	2.207	1.692	3.899
De 14 ans à 59 ans .....	2.930	2.687	5.617
60 ans et plus .....	557	619	1.176
<b>Total Général .....</b>	<b>5.818</b>	<b>5.157</b>	<b>10.976</b>
 Total des Imposables .... :			4.666
Pourcent. Imposables/Total Gén.:			42,51

**BETAII**

Bovins .....	849
Ovins-Caprins .....	300
Asins .....	47
Equins .....	7
Camélins .....	0

**MATERIEL**

Charrues .....	13
Multiculteurs .....	0
Tracteurs .....	0
Pulvérisateurs .....	0
Semoirs .....	0
Herses .....	0
Charrettes .....	151
Pirogues .....	0
Bicyclettes .....	32
Mobylettes .....	39
Armes de Traitte .....	3
Armes Perfectionnées .....	12

**STRUCTURE ADMINISTRATIVE**

Arrondissements et Communes .... :	1
Villages ou Fractions .....	4
Secteurs de développement .....	1
Tons .....	0
Associations .....	2
ONG .....	0
Partis Politiques .....	4

**INFRASTRUCTURES**

Dispensaires .....	2
Ecoles Fondamentales 1 .....	1
Ecoles Fondamentales 2 .....	0
Médersas .....	3
Eglises .....	0
Mosquées .....	4
Temples .....	0
Maternités .....	2
Marchés .....	2
Pharmacies .....	0

**RECENSEMENT ADMINISTRATIF**  
ARRONDISSEMENT DE : TAMBACARA

SUPERFICIE EN KILOMETRES-CARRES : 1.000

**EFFECTIF POPULATION**

	Hommes	Femmes	Totaux
Moins de 1 an .....	1.361	1.548	2.909
De 1 an à 13 ans .....	4.424	3.960	8.384
De 14 ans à 59 ans .....	8.798	9.070	17.868
60 ans et plus .....	1.550	2.050	3.600
Total Général .....	16.133	16.628	32.761
Total des Imposables .....			13.128
Pourcent. Imposables/Total Gén.:			40,07

**BETAIL**

Bovins .....	7.350
Ovins-Caprins.....	10.843
Asins .....	411
Equins .....	182
Camélins .....	0

**MATERIEL**

Charrues .....	416
Multiculteurs .....	0
Tracteurs .....	1
Pulvérisateurs .....	0
Semoirs .....	3
Berses .....	0
Charrettes .....	228
Pirogues .....	7
Bicyclettes .....	8
Mobylettes .....	112
Armes de Traite .....	42
Armes Perfectionnées .....	234

**STRUCTURE ADMINISTRATIVE**

Arrondissements et Communes .....	1
Villages ou Fractions .....	27
Secteurs de développement .....	5
Tons .....	2
Associations .....	19
ONG .....	0
Partis Politiques .....	3

**INFRASTRUCTURES**

Dispensaires .....	4
Ecoles Fondamentales 1 .....	1
Ecoles Fondamentales 2 .....	0
Médersas .....	5
Eglises .....	0
Mosquées .....	32
Temples .....	0
Maternités .....	3
Marchés .....	4
Pharmacies .....	3

**RECENSEMENT ADMINISTRATIF**  
**REGION DE : KAYES**

**SUPERFICIE EN KILOMETRES-CARRES : 131.854**

**EFFECTIF POPULATION**

	Hommes	Femmes	Totaux
Moins de 1 an .....	..26.939	..24.004	.....50.943
De 1 an à 13 ans .....	.227.614	.220.409	....448.023
De 14 ans à 59 ans .....	.389.782	.398.828	....788.610
60 ans et plus .....	...43.685	..48.885	....92.570
Total Général .....	..688.020	.692.126	..1.380.146
 Total des Imposables .... :			479.360
Pourcent. Imposables/Total Gén.:			34,73

**BETAIL**

Bovins .....	210.741
Ovins-Caprins .....	209.828
Asins .....	26.939
Equins .....	9.011
Camélins .....	24

**MATERIEL**

Charrues .....	22.483
Multiculteurs .....	2.940
Tracteurs .....	37
Pulvérisateurs .....	165
Semoirs .....	4.800
Hersees .....	268
Charrettes .....	17.280
Pirogues .....	285
Bicyclettes .....	12.443
Mobylettes .....	5.640
Armes de Traite .....	6.574
Armes Perfectionnées .....	6.234

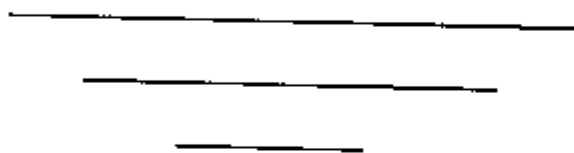
**STRUCTURE ADMINISTRATIVE**

Arrondissements et Communes .... :	52
Villages et quartiers..... :	1.588
Secteurs de développement .....	182
Tons .....	87
Associations .....	442
ONG .....	78
Partis Politiques .....	38

**INFRASTRUCTURES**

Dispensaires .....	154
Ecoles Fondamentales 1 .....	264
Ecoles Fondamentales 2 .....	46
Médersas .....	86
Eglises .....	31
Mosquées .....	1.214
Temples .....	8
Maternités .....	125
Marchés .....	108
Pharmacies .....	128

REGION DE KOULIKORO



**CERCLE DE KOULIKORO**

**RECENSEMENT ADMINISTRATIF**  
CERCLE DE : KOULIKORO

SUPERFICIE EN KILOMETRES-CARRES : 6.031

**EFFECTIF POPULATION**

	Hommes	Femmes	Totaux
Moins de 1 an .....	1.335	1.453	2.788
De 1 an à 13 ans .....	27.167	26.295	53.462
De 14 ans à 59 ans .....	43.930	61.912	105.842
60 ans et plus .....	4.250	4.329	8.579
Total Général .....	76.682	93.989	170.671
Total des Imposables .... :			68.389
Pourcent. Imposables/Total Gén.:			40,07

**BETAIL**

Bovins .....	37.701
Ovins - Caprins .....	59.878
Asins .....	6.029
Equins .....	263
Camélines .....	0

**MATERIEL**

Charrues .....	2.824
Multiculteurs .....	1.630
Tracteurs .....	7
Pulvérisateurs .....	114
Semoirs .....	448
Herses .....	81
Charrettes .....	3.254
Pirogues .....	169
Bicyclettes .....	3.628
Mobylettes .....	1.607
Armes de Traités .....	1.405
Armes Perfectionnées .....	356

**STRUCTURE ADMINISTRATIVE**

Arrondissements et Communes .... :	8
Villages et quartiers .....	258
Secteurs de développement .....	26
Tons .....	9
Associations .....	225
ONG .....	16
Partis Politiques .....	34

**INFRASTRUCTURES**

Dispensaires .....	22
Ecoles Fondamentales 1 .....	44
Ecoles Fondamentales 2 .....	11
Médersas .....	17
Eglises .....	8
Mosquées .....	220
Temples .....	0
Maternités .....	18
Marchés .....	30
Pharmacies .....	20

**RECENSEMENT ADMINISTRATIF**  
**COMMUNE DE : KOULIKORO**

**SUPERFICIE EN KILOMETRES-CARRES : 11**

**EFFECTIF POPULATION**

	Hommes	Femmes	Totaux
Moins de 1 an .....	201	179	380
De 1 an à 13 ans .....	2.252	2.791	5.043
De 14 ans à 59 ans .....	7.709	8.904	16.613
60 ans et plus .....	585	501	1.086
Total Général .....	10.747	12.375	23.122
 Total des Imposables .....			16.613
Pourcent. Imposables/Total Gén.:			71,84

**BETAIL**

Bovins .....	691
Ovins - Caprins .....	625
Asins .....	675
Equins .....	018
Camélins .....	0

**MATERIEL**

Charrues .....	458
Multiculteurs .....	271
Tracteurs .....	5
Pulvérisateurs .....	90
Semoirs .....	242
Herbes .....	60
Charrettes .....	598
Pirogues .....	76
Bicyclettes .....	372
Mobylettes .....	682
Armes de Traite .....	75
Armes Perfectionnées .....	69

**STRUCTURE ADMINISTRATIVE**

Arrondissements et Communes .....	1
Quartiers .....	7
Secteurs de développement .....	0
Tons .....	0
Associations .....	191
ONG .....	12
Partis Politiques .....	18

**INFRASTRUCTURES**

Dispensaires .....	6
Ecoles Fondamentales 1 .....	7
Ecoles Fondamentales 2 .....	7
Médarsas .....	3
Eglises .....	3
Mosquées .....	17
Temples .....	0
Maternités .....	4
Marchés .....	6
Pharmacies .....	6

**RECENSEMENT ADMINISTRATIF**  
ARRONDISSEMENT DE : KOULIKORO-CENTRAL

SUPERFICIE EN KILOMETRES-CARRES : 1.063

**EFFECTIF POPULATION**

	Hommes	Femmes	Totaux
Moins de 1 an .....	112	197	309
De 1 an à 13 ans .....	3.382	3.470	6.852
De 14 ans à 59 ans .....	4.034	4.331	8.365
60 ans et plus .....	361	460	821
Total Général .....	7.889	8.458	16.347
Total des Imposables .... :			6.622
Pourcent. Imposables/Total Gén.:			40,50

**BETAIL**

Bovins .....	3.599
Ovins - Caprins .....	2.398
Asins .....	415
Equins .....	1
Camélins .....	0

**MATERIEL**

Charrues .....	299
Multiculteurs .....	13
Tracteurs .....	0
Pulvérisateurs .....	23
Semoirs .....	14
Herses .....	14
Charrettes .....	415
Pirogues .....	29
Bicyclettes .....	29
Mobylettes .....	601
Armes de Traite .....	12
Armes Perfectionnées .....	67

**STRUCTURE ADMINISTRATIVE**

Arrondissements et Communes .... :	1
Villages ou Fractions .....	26
Secteurs de développement .....	4
Tons .....	0
Associations .....	3
ONG .....	3
Partis Politiques .....	13

**INFRASTRUCTURES**

Dispensaires .....	2
Ecoles Fondamentales 1 .....	4
Ecoles Fondamentales 2 .....	0
Médersas .....	1
Eglises .....	0
Mosquées .....	26
Temples .....	0
Maternités .....	3
Marchés .....	1
Pharmacies .....	1

**RECENSEMENT ADMINISTRATIF**  
ARRONDISSEMENT DE : KOULA

SUPERFICIE EN KILOMETRES-CARRES : 820

**EFFECTIF POPULATION**

	Hommes	Femmes	Totaux
Moins de 1 an .....	277	286	563
De 1 an à 13 ans .....	4.940	4.816	9.756
De 14 ans à 59 ans .....	7.419	7.002	14.421
60 ans et plus .....	729	640	1.369
Total Général .....	13.365	12.744	26.109
Total des Imposables .....			11.167
Pourcent. Imposables/Total Gén.:			42,77

**BETAÏL**

Bovins .....	8.602
Ovins - Caprins .....	14.872
Asins .....	1.035
Equins .....	6
Camélins .....	0

**MATERIEL**

Charrues .....	402
Multiculteurs .....	298
Tracteurs .....	0
Pulvérisateurs .....	0
Semoirs .....	129
Hersees .....	0
Charrettes .....	505
Pirogues .....	0
Bicyclettes .....	959
Mobylettes .....	67
Armes de Traite .....	247
Armes Perfectionnées .....	72

**STRUCTURE ADMINISTRATIVE**

Arrondissements et Communes .....	1
Villages ou Fractions .....	47
Secteurs de développement .....	6
Tons .....	0
Associations .....	9
ONG .....	5
Partis Politiques .....	6

**INFRASTRUCTURES**

Dispensaires .....	4
Ecoles Fondamentales 1 .....	9
Ecoles Fondamentales 2 .....	1
Médersas .....	0
Eglises .....	2
Mosquées .....	19
Temples .....	0
Maternités .....	6
Marchés .....	7
Pharmacies .....	2

**RECENSEMENT ADMINISTRATIF**  
ARRONDISSEMENT DE : KENENKOUN

SUPERFICIE EN KILOMETRES-CARRES : 534

**EFFECTIF POPULATION**

	Hommes	Femmes	Totaux
Moins de 1 an .....	158	205	363
De 1 an à 13 ans .....	3.877	2.781	6.652
De 14 ans à 59 ans .....	4.322	4.409	8.731
60 ans et plus .....	518	641	1.159
Total Général .....	8.875	8.036	16.911
Total des Imposables .... :			6.470
Pourcent. Imposables/Total Gén.:			38,25

**BETAIL**

Bovins .....	5.122
Ovins - Caprins .....	5.354
Asins .....	375
Equins .....	19
Camélins .....	0

**MATERIEL**

Charrues .....	544
Multiculteurs .....	0
Tracteurs .....	0
Pulvérisateurs .....	0
Semoirs .....	9
Herses .....	0
Charrettes .....	345
Pirogues .....	50
Bicyclettes .....	491
Mobylettes .....	70
Armes de Traite .....	133
Armes Perfectionnées .....	41

**STRUCTURE ADMINISTRATIVE**

Arrondissements et Communes .... :	1
Villages ou Fractions .....	29
Secteurs de développement .....	4
Tons .....	0
Associations .....	0
ONG .....	7
Partis Politiques .....	7

**INFRASTRUCTURES**

Dispensaires .....	4
Ecoles Fondamentales 1 .....	5
Ecoles Fondamentales 2 .....	1
Médersas .....	5
Eglises .....	0
Mosquées .....	28
Temples .....	0
Maternités .....	3
Marchés .....	5
Pharmacies .....	3

**RECENSEMENT ADMINISTRATIF**  
ARRONDISSEMENT DE : NYAMINA

SUPERFICIE EN KILOMETRES-CARRES : 1.431

**EFFECTIF POPULATION**

	Hommes	Femmes	Totaux
Moins de 1 an .....	359	392	751
De 1 an à 13 ans .....	4.967	4.964	9.931
De 14 ans à 59 ans .....	8.859	9.120	17.979
60 ans et plus .....	781	852	1.633
Total Général .....	14.966	15.328	30.294
Total des Imposables .... :			11.326
Pourcent. Imposables/Total Gén. .... :			37,38

**BETAIL**

Bovins .....	10.132
Ovins - Caprins .....	17.084
Asins .....	2.057
Equins .....	175
Camélins .....	0

**MATERIEL**

Charrues .....	490
Multiculteurs .....	750
Tracteurs .....	2
Pulvérisateurs .....	0
Semoirs .....	12
Herbes .....	1
Charrettes .....	620
Pirogues .....	4
Bicyclettes .....	722
Mobylettes .....	144
Armes de Traite .....	337
Armes Perfectionnées .....	61

**STRUCTURE ADMINISTRATIVE**

Arrondissements et Communes .... :	1
Villages ou Fractions .....	50
Secteurs de développement .....	5
Tons .....	0
Associations .....	12
ONG .....	4
Partis Politiques .....	8

**INFRASTRUCTURES**

Dispensaires .....	3
Ecoles Fondamentales 1 .....	7
Ecoles Fondamentales 2 .....	1
Médarsas .....	4
Eglises .....	0
Mosquées .....	74
Temples .....	0
Maternités .....	2
Marchés .....	4
Pharmacies .....	3

**RECENSEMENT ADMINISTRATIF**  
ARRONDISSEMENT DE : SIRAKOROLA

SUPERFICIE EN KILOMETRES-CARRES : 987

**EFFECTIF POPULATION**

	Hommes	Femmes	Totaux
Moins de 1 an .....	181	159	340
De 1 an à 13 ans .....	5.354	4.960	10.314
De 14 ans à 59 ans .....	7.456	14.485	21.941
60 ans et plus .....	875	819	1.694
Total Général .....	13.866	20.429	34.289
Total des Imposables .....			10.603
Pourcent. Imposables/Total Gén. ....			30,92

**BETAIL**

Bovins .....	5.953
Ovins - Caprins .....	9.259
Asins .....	1.017
Equins .....	27
Camélins .....	0

**MATERIEL**

Charrues .....	302
Multiculteurs .....	297
Tracteurs .....	0
Pulvérisateurs .....	0
Semoirs .....	36
Herses .....	1
Charrettes .....	501
Pirogues .....	0
Bicyclettes .....	601
Mobylettes .....	40
Armes de Traitement .....	341
Armes Perfectionnées .....	30

**STRUCTURE ADMINISTRATIVE**

Arrondissements et Communes .....	1
Villages ou Fractions .....	55
Secteurs de développement .....	7
Tons .....	1
Associations .....	8
ONG .....	6
Partis Politiques .....	6

**INFRASTRUCTURES**

Dispensaires .....	1
Ecoles Fondamentales 1 .....	7
Ecoles Fondamentales 2 .....	1
Médersas .....	3
Eglises .....	3
Mosquées .....	11
Temples .....	0
Maternités .....	1
Marchés .....	3
Pharmacies .....	4

**RECENSEMENT ADMINISTRATIF**  
**ARRONDISSEMENT DE : TIENFALA**

SUPERFICIE EN KILOMETRES-CARRES : 450

**EFFECTIF POPULATION**

	Hommes	Femmes	Totaux
Moins de 1 an .....	18	12	30
De 1 an à 13 ans .....	825	800	1.625
De 14 ans à 59 ans .....	1.315	1.079	2.394
60 ans et plus .....	131	111	242
Total Général .....	2.289	2.002	4.291
Total des Imposables .... :			1.238
Pourcent. Imposables/Total Gén. .... :			35,84

**BETAIL**

Bovins .....	423
Ovins - Caprins .....	321
Asins .....	55
Equins .....	0
Camélins .....	0

**MATERIEL**

Charrues .....	15
Multiculteurs .....	1
Tracteurs .....	0
Pulvérisateurs .....	0
Semoirs .....	1
Hersees .....	0
Charrettes .....	23
Pirogues .....	10
Bicyclettes .....	75
Mobylettes .....	0
Armes de Traite .....	57
Armes Perfectionnées .....	8

**STRUCTURE ADMINISTRATIVE**

Arrondissements et Communes .... :	1
Villages ou Fractions .....	16
Secteurs de développement .....	1
Tonç .....	0
Associations .....	0
ONG .....	5
Partis Politiques .....	7

**INFRASTRUCTURES**

Dispensaires .....	1
Ecoles Fondamentales 1 .....	2
Ecoles Fondamentales 2 .....	0
Médersas .....	0
Eglises .....	0
Mosquées .....	18
Temples .....	0
Maternités .....	1
Marchés .....	3
Pharmacies .....	1

**RECENSEMENT ADMINISTRATIF**  
ARRONDISSEMENT DE : TOUGOUNI

SUPERFICIE EN KILOMETRES-CARRES : 746

**EFFECTIF POPULATION**

	Hommes	Femmes	Totaux
Moins de 1 an .....	29	23	52
De 1 an à 13 ans .....	1.570	1.713	3.283
De 14 ans à 59 ans .....	2.816	5.582	8.398
60 ans et plus .....	270	305	575
Total Général .....	4.685	7.623	12.308
Total des Imposables .... :			4.350
Pourcent. Imposables/Total Gén. .... :			35,34

**BETAIL**

Bovins .....	3.179
Ovins - Caprins .....	9.855
Asins .....	455
Equins .....	17
Camélins .....	0

**MATERIEL**

Charrues .....	314
Multiculteurs .....	0
Tracteurs .....	0
Pulvérisateurs .....	1
Semoirs .....	5
Herses .....	5
Charrettes .....	247
Pirogues .....	0
Bicyclettes .....	379
Mobylettes .....	3
Armes de Traite .....	203
Armes Perfectionnées .....	16

**STRUCTURE ADMINISTRATIVE**

Arrondissements et Communes .... :	1
Villages ou Fractions .....	28
Secteurs de développement .....	4
Tons .....	8
Associations .....	2
ONG .....	2
Partis Politiques .....	8

**INFRASTRUCTURES**

Dispensaires .....	1
Ecoles Fondamentales 1 .....	3
Ecoles Fondamentales 2 .....	0
Médersas .....	1
Eglises .....	0
Mosquées .....	27
Temples .....	0
Maternités .....	1
Marchés .....	1
Pharmacies .....	0

**CERCLE DE BANAMBA**

**RECENSEMENT ADMINISTRATIF**  
**CERCLE DE : BANAMBA**

**SUPERFICIE EN KILOMETRES-CARRES : 6.672**

**EFFECTIF POPULATION**

	Hommes	Femmes	Totaux
Moins de 1 an .....	2.426	2.636	5.062
De 1 an à 13 ans .....	20.043	18.692	38.735
De 14 ans à 59 ans .....	45.837	45.695	91.473
60 ans et plus .....	3.977	4.099	8.076
<b>Total Général .....</b>	<b>72.283</b>	<b>71.122</b>	<b>143.346</b>
<b>Total des Imposables .....</b>			<b>56.657</b>
<b>Pourcent. Imposables/Total Gén.:</b> .....			<b>39,52</b>

**BETAIL**

Bovins .....	34.626
Ovins - Caprins .....	94.894
Asins .....	6.549
Equins .....	1.880
Camélins .....	0

**MATERIEL**

Charrues .....	5.111
Multiculteurs .....	2.802
Tracteurs .....	8
Pulvérisateurs .....	40
Semoirs .....	334
Hersees .....	215
Charrettes .....	5.516
Pirogues .....	0
Bicyclettes .....	1.296
Mobylettes .....	897
Armes de Traite .....	1.551
Armes Perfectionnées .....	526

**STRUCTURE ADMINISTRATIVE**

Arrondissements et Communes .....	6
Villages ou Fractions .....	207
Secteurs de développement .....	25
Tons .....	10
Associations .....	37
ONG .....	10
Partis Politiques .....	10

**INFRASTRUCTURES**

Dispensaires .....	27
Ecoles Fondamentales 1 .....	35
Ecoles Fondamentales 2 .....	5
Médersas .....	16
Eglises .....	2
Mosquées .....	165
Temples .....	0
Maternités .....	23
Marchés .....	15
Pharmacies .....	10

**RECENSEMENT ADMINISTRATIF**  
**ARRONDISSEMENT DE : BANAMBA-CENTRAL**

**SUPERFICIE EN KILOMETRES-CARRES : 1.500**

**EFFECTIF POPULATION**

	Hommes	Femmes	Totaux
Moins de 1 an .....	866	993	1.859
De 1 an à 13 ans .....	2.799	2.989	5.788
De 14 ans à 59 ans .....	13.671	14.804	28.475
60 ans et plus .....	688	823	1.511
<b>Total Général .....</b>	<b>18.024</b>	<b>19.609</b>	<b>37.633</b>
<b>Total des Imposables .... :</b>			<b>14.022</b>
<b>Pourcent. Imposables/Total Gén. .... :</b>			<b>37,25</b>

**BETAIL**

Bovins .....	8.149
Ovins - Caprins .....	20.403
Asins .....	1.480
Equins .....	54
Camélins .....	0

**MATERIEL**

Charrues .....	912
Multiculteurs .....	800
Tracteurs .....	0
Pulvérisateurs .....	0
Semoirs .....	122
Herses .....	0
Charrettes .....	1.093
Pirogues .....	0
Bicyclettes .....	481
Mobylettes .....	480
Armes de Traite .....	221
Armes Perfectionnées .....	135

**STRUCTURE ADMINISTRATIVE**

Arrondissements et Communes .... :	0
Villages ou Fractions .....	48
Secteurs de développement .....	5
Tens .....	0
Associations .....	20
ONG .....	3
Partis Politiques .....	9

**INFRASTRUCTURES**

Dispensaires .....	5
Ecoles Fondamentales 1 .....	9
Ecoles Fondamentales 2 .....	2
Médersas .....	4
Eglises .....	1
Mosquées .....	41
Temples .....	0
Maternités .....	4
Marchés .....	2
Pharmacies .....	2

**RECENSEMENT ADMINISTRATIF**  
ARRONDISSEMENT DE : BORON

SUPERFICIE EN KILOMETRES-CARRES : 1.750

**EFFECTIF POPULATION**

	Hommes	Femmes	Totaux
Moins de 1 an .....	689	724	1.413
De 1 an à 13 ans .....	5.020	4.862	9.882
De 14 ans à 59 ans .....	10.128	10.062	20.190
60 ans et plus .....	1.014	1.014	2.028
Total Général .....	16.851	16.662	33.513
Total des Imposables .... :			12.171
Pourcent. Imposables/Total Gén.:			36,31

**BETAIL**

Bovins .....	8.507
Ovins - Caprins .....	22.559
Asins .....	1.483
Equins .....	1.015
Camélins .....	0

**MATERIEL**

Charrues .....	1.161
Multiculteurs .....	103
Tracteurs .....	0
Pulvérisateurs .....	30
Semoirs .....	1
Herses .....	0
Charrettes .....	1.210
Pirogues .....	0
Bicyclettes .....	108
Mobylettes .....	47
Armes de Traite .....	367
Armes Perfectionnées .....	142

**STRUCTURE ADMINISTRATIVE**

Arrondissements et Communes ....:	
Villages ou Fractions .....	49
Secteurs de développement .....	5
Tons .....	1
Associations .....	70
CNG .....	2
Partis Politiques .....	8

**INFRASTRUCTURES**

Dispensaires .....	6
Ecoles Fondamentales 1 .....	5
Ecoles Fondamentales 2 .....	1
Médersas .....	1
Eglises .....	0
Mosquées .....	48
Temples .....	0
Maternités .....	5
Marchés .....	5
Pharmacies .....	2

**RECENSEMENT ADMINISTRATIF**  
ARRONDISSEMENT DE : MADINA-SACKO

SUPERFICIE EN KILOMETRES-CARRES : 1.100

**EFFECTIF POPULATION**

	Hommes	Femmes	Totaux
Moins de 1 an .....	170	180	350
De 1 an à 13 ans .....	3.195	2.572	5.767
De 14 ans à 59 ans .....	7.480	7.090	8.570
60 ans et plus .....	649	578	1.227
Total Général .....	11.494	10.420	21.914
Total des Imposables .....			8.750
Pourcent. Imposables/Total Gén. ....			40,03

**BETAÏL**

Bovins .....	2.353
Ovins - Caprins .....	7.124
Asins .....	848
Equins .....	253
Camélins .....	0

**MATERIEL**

Charrues .....	1.824
Multiculteurs .....	1.615
Tracteurs .....	0
Pulvérisateurs .....	0
Semoirs .....	126
Herses .....	215
Charrettes .....	1.266
Pirogues .....	0
Bicyclettes .....	279
Mobylettes .....	89
Armes de Traite .....	312
Armes Perfectionnées .....	67

**STRUCTURE ADMINISTRATIVE**

Arrondissements et Communes .....	1
Villages ou Fractions .....	31
Secteurs de développement .....	5
Tons .....	1
Associations .....	1
ONG .....	1
Partis Politiques .....	8

**INFRASTRUCTURES**

Dispensaires .....	5
Ecoles Fondamentales 1 .....	10
Ecoles Fondamentales 2 .....	1
Médersas .....	2
Eglises .....	0
Mosquées .....	6
Temples .....	0
Maternités .....	4
Marchés .....	6
Pharmacies .....	1

**RECENSEMENT ADMINISTRATIF**  
ARRONDISSEMENT DE : SEBETE

SUPERFICIE EN KILOMETRES-CARRES : 1.700

**EFFECTIF POPULATION**

	Hommes	Femmes	Totaux
Moins de 1 an .....	211	244	455
De 1 an à 13 ans .....	2.619	2.494	5.113
De 14 ans à 59 ans .....	4.072	3.496	7.568
60 ans et plus .....	374	414	788
Total Général .....	7.276	6.648	13.924
Total des Imposables .... :			6.085
Pourcent. Imposables/Total Gén.:			43,70

**BETAÏL**

Bovins .....	4.226
Ovins - Caprins .....	10.231
Asins .....	679
Equins .....	360
Camélins .....	0

**MATERIEL**

Charrues .....	451
Multiculteurs .....	0
Tracteurs .....	1
Pulvérisateurs .....	0
Semoirs .....	0
Herses .....	0
Charrettes .....	442
Pirogues .....	0
Bicyclettes .....	40
Mobylettes .....	7
Armes de Traite .....	270
Armes Perfectionnées .....	48

**STRUCTURE ADMINISTRATIVE**

Arrondissements et Communes .... :	1
Villages ou Fractions .....	30
Secteurs de développement .....	4
Tons .....	2
Associations .....	4
ONG .....	1
Partis Politiques .....	2

**INFRASTRUCTURES**

Dispensaires .....	2
Ecoles Fondamentales 1 .....	3
Ecoles Fondamentales 2 .....	0
Médersas .....	0
Eglises .....	0
Mosquées .....	14
Temples .....	0
Maternités .....	2
Marchés .....	0
Pharmacies .....	0

**RECENSEMENT ADMINISTRATIF**  
ARRONDISSEMENT DE : TOUBA

SUPERFICIE EN KILOMETRES-CARRES : 836

**EFFECTIF POPULATION**

	Hommes	Femmes	Totaux
Moins de 1 an .....	367	346	713
De 1 an à 13 ans .....	4.720	3.884	8.604
De 14 ans à 59 ans .....	7.500	7.341	14.841
60 ans et plus .....	961	921	1.882
Total Général .....	13.548	12.492	26.040
Total des Imposables .... :			11.236
Pourcent. Imposables/Total Gén. .... :			43,14

**BETAIL**

Bovins .....	7.521
Ovins - Caprins .....	23.922
Asins .....	1.412
Equins .....	65
Camélins .....	0

**MATERIEL**

Charrues .....	338
Multiculteurs .....	524
Tracteurs .....	7
Pulvérisateurs .....	10
Semoirs .....	85
Hersees .....	0
Charrettes .....	1.095
Pirogues .....	0
Bicyclettes .....	250
Mobylettes .....	226
Armes de Traitement .....	135
Armes Perfectionnées .....	85

**STRUCTURE ADMINISTRATIVE**

Arrondissements et Communes .... :	0
Villages ou Fractions .....	27
Secteurs de développement .....	3
Tons .....	2
Associations .....	2
ONG .....	2
Partis Politiques .....	9

**INFRASTRUCTURES**

Dispensaires .....	6
Ecoles Fondamentales 1 .....	5
Ecoles Fondamentales 2 .....	1
Médersas .....	9
Eglises .....	0
Mosquées .....	36
Temples .....	0
Maternités .....	6
Marchés .....	2
Pharmacies .....	5

**RECENSEMENT ADMINISTRATIF**  
**ARRONDISSEMENT DE : TOUKOROBA**

**SUPERFICIE EN KILOMETRES-CARRES : 2.322**

**EFFECTIF POPULATION**

	Hommes	Femmes	Totaux
Moins de 1 an .....	123	149	272
De 1 an à 13 ans .....	1.690	1.891	3.581
De 14 ans à 59 ans .....	2.986	2.902	5.809
60 ans et plus .....	291	349	640
<b>Total Général .....</b>	<b>5.090</b>	<b>5.291</b>	<b>10.382</b>
<b>Total des Imposables .....</b>			<b>4.393</b>
<b>Pourcent. Imposables/Total Gén.:</b> .....			<b>42,31</b>

**BETAÏL**

Bovins .....	3.870
Ovins - Caprins .....	10.655
Asins .....	647
Equins .....	133
Camélins .....	0

**MATERIEL**

Charrues .....	425
Multiculteurs .....	0
Tracteurs .....	0
Pulvérisateurs .....	0
Semoirs .....	0
Herses .....	0
Charrettes .....	410
Pirogues .....	0
Bicyclettes .....	138
Mobylettes .....	48
Armes de Traite .....	246
Armes Perfectionnées .....	49

**STRUCTURE ADMINISTRATIVE**

Arrondissements et Communes .....	1
Villages ou Fractions .....	22
Secteurs de développement .....	3
Tons .....	4
Associations .....	6
ONG .....	1
Partis Politiques .....	4

**INFRASTRUCTURES**

Dispensaires .....	3
Écoles Fondamentales 1 .....	3
Écoles Fondamentales 2 .....	0
Médersas .....	0
Églises .....	1
Mosquées .....	20
Temples .....	0
Maternités .....	2
Marchés .....	0
Pharmacies .....	0

CERCLE DE DIOILA

**RECENSEMENT ADMINISTRATIF**  
**CERCLE DE : DIOILA**

**SUPERFICIE EN KILOMETRES-CARRES : 12.794**

**EFFECTIF POPULATION**

	Hommes	Femmes	Totaux
Moins de 1 an.....	5.266	5.574	10.840
De 1 an à 13 ans.....	60.233	59.145	119.378
De 14 ans à 59 ans.....	89.662	95.914	185.576
60 ans et plus.....	9.349	10.191	19.540
<b>Total Général.....</b>	<b>164.510</b>	<b>170.824</b>	<b>335.334</b>
<b>Total des Imposables.....:</b>			<b>117.127</b>
<b>Pourcent. Imposables/Total Gén.:</b>			<b>34,92</b>

**BETAIL**

Bœvins.....	84.906
Ovins-Caprins.....	64.309
Ânes.....	5.935
Equins.....	58
Chamélins.....	0

**MATERIEL**

Charrues.....	16.230
Multiculteurs.....	5.278
Tracteurs.....	28
Pulvérisateurs.....	6.126
Semoirs.....	15.145
Herses.....	688
Charrettes.....	7.740
Pirogues.....	121
Bicyclettes.....	14.533
Mobylettes.....	932
Armes de Traite.....	3.200
Armes Perfectionnées.....	1.844

**STRUCTURE ADMINISTRATIVE**

Arrondissements et Communes..:	6
Villages ou Fractions.....	349
Secteurs de Développement...:	44
Tons.....	2
Associations.....	406
ONG.....	4
Partis Politiques.....	22

**INFRASTRUCTURES**

Dispensaires.....	67
Ecoles Fondamentales 1.....	84
Ecoles Fondamentales 2.....	10
Médersa.....	31
Eglises.....	20
Mosquées.....	332
Temples.....	3
Maternités.....	56
Marchés.....	115
Pharmacies.....	38

**RECENSEMENT ADMINISTRATIF**  
**ARRONDISSEMENT DE : DIOILA CENTRAL**

**SUPERFICIE EN KILOMETRES-CARRES : 2.961**

**EFFECTIF POPULATION**

	Hommes	Femmes	Totaux
Moins de 1 an.....	824	852	1.676
De 1 an à 13 ans.....	12.084	11.724	23.808
De 14 ans à 59 ans.....	19.819	20.681	40.500
60 ans et plus .....	1.944	2.437	4.381
<b>Total Général.....</b>	<b>34.671</b>	<b>35.694</b>	<b>70.365</b>
<b>Total des Imposables.....:</b>			<b>23.691</b>
<b>Pourcent. Imposables/Total Gén.....:</b>			<b>33,66</b>

**BETAIL**

Bovins.....	12.949
Ovins-Caprins.....	7.365
Asins.....	1.079
Equins.....	11
Camélins.....	0

**MATERIEL**

Charrues.....	3.240
Multiculteurs.....	3.070
Tracteurs.....	17
Pulvérisateurs.....	762
Semoirs.....	1.720
Herses.....	25
Charrettes.....	1.333
Pirogues.....	28
Bicyclettes.....	3.071
Mobylettes.....	354
Armes de Traite.....	829
Armes Perfectionnées.....	373

**STRUCTURE ADMINISTRATIVE**

Arrondissements et Communes.....	1
Villages ou Fractions.....	87
Secteurs de Développement.....	11
Tons.....	5
Associations.....	205
ONG.....	4
Partis Politiques.....	11

**INFRASTRUCTURES**

Dispensaires.....	9
Écoles Fondamentales 1.....	18
Écoles Fondamentales 2.....	2
Médersa.....	11
Églises.....	2
Mosquées.....	29
Temples.....	1
Maternités.....	12
Marchés.....	34
Pharmacies.....	8

**RECENSEMENT ADMINISTRATIF**  
ARRONDISSEMENT DE : BANCO

SUPERFICIE EN KILOMETRES-CARRES : 1.523

**EFFECTIF POPULATION**

	Hommes	Femmes	Totaux
Moins de 1 an.....	199	242	441
De 1 an à 13 ans.....	7.612	7.764	15.376
De 14 ans à 59 ans.....	10.506	10.068	20.574
60 ans et plus .....	952	931	1.883
Total Général.....	19.269	19.005	38.274
Total des Imposables.....			14.783
Pourcent. Imposables/Total Gén.:			38,62

**BETAIL**

Bovins.....	3.273
Ovins-Caprins.....	8.309
Asins.....	889
Equins.....	0
Camélins.....	0

**MATERIEL**

Charrues.....	1.224
Multiculteurs.....	1.324
Tracteurs.....	0
Pulvérisateurs.....	788
Semoirs.....	1.098
Herses.....	0
Charrettes.....	899
Pirogues.....	0
Bicyclettes.....	2.177
Mobylettes.....	0
Armes de Traite.....	415
Armes Perfectionnées.....	227

**STRUCTURE ADMINISTRATIVE**

Arrondissements et Communes..	1
Villages ou Fractions.....	54
Secteurs de Développement.....	7
Tons.....	0
Associations.....	89
CNG.....	3
Partis Politiques.....	7

**INFRASTRUCTURES**

Dispensaires.....	9
Ecoles Fondamentales 1.....	18
Ecoles Fondamentales 2.....	1
Médersa.....	1
Eglises.....	1
Mosquées.....	66
Temples.....	1
Maternités.....	7
Marchés.....	20
Pharmacies.....	3

**RECENSEMENT ADMINISTRATIF**  
ARRONDISSEMENT DE : BELEKO

SUPERFICIE EN KILOMETRES-CARRES : 1.594

**EFFECTIF POPULATION**

	Hommes	Femmes	Totaux
Moins de 1 an.....	808	947	1.755
De 1 an à 13 ans.....	9.548	9.405	18.953
De 14 ans à 59 ans.....	11.917	12.854	24.771
60 ans et plus.....	1.285	1.331	2.616
Total Général.....	23.558	24.537	48.095
Total des Imposables.....			16.093
Pourcent. Imposables/Total Gén.....			33,46

**BETAÏL**

Bovins.....	17.766
Ovins-Caprins.....	16.163
Asins.....	262
Equins.....	9
Camélins.....	0

**MATERIEL**

Charrues.....	3.407
Multiculteurs.....	2.045
Tracteurs.....	4
Pulvérisateurs.....	1.601
Semoirs.....	1.761
Herses.....	646
Charrettes.....	1.266
Pirogues.....	84
Bicyclettes.....	2.536
Mobylettes.....	277
Armes de Traite.....	406
Armes Perfectionnées.....	374

**STRUCTURE ADMINISTRATIVE**

Arrondissements et Communes..	1
Villages ou Fractions.....	57
Secteurs de Développement.....	10
Tons.....	0
Associations.....	0
ONG.....	3
Partis Politiques.....	8

**INFRASTRUCTURES**

Dispensaires.....	15
Ecoles Fondamentales 1.....	15
Ecoles Fondamentales 2.....	1
Médersa.....	7
Eglises.....	13
Mosquées.....	54
Temples.....	1
Maternités.....	7
Marchés.....	19
Pharmacies.....	7

**RECENSEMENT ADMINISTRATIF**  
ARRONDISSEMENT DE : FANA

SUPERFICIE EN KILOMETRES-CARRES : 4.926

**EFFECTIF POPULATION**

	Hommes	Femmes	Totaux
Moins de 1 an.....	2.252	2.305	4.557
De 1 an à 13 ans.....	16.177	16.301	32.478
De 14 ans à 59 ans.....	25.217	24.979	50.196
60 ans et plus.....	2.962	3.405	6.367
Total Général.....	46.608	46.990	93.598
Total des Imposables.....:			31.512
Pourcent. Imposables/Total Gén.....:			33,66

**BETAIL**

Bovins.....	23.249
Ovins-Caprins.....	13.752
Ânes.....	2.218
Equins.....	37
Camélins.....	0

**MATERIEL**

Charrues.....	5.649
Multiculteurs.....	3.397
Tracteurs.....	4
Pulvérisateurs.....	1.739
Semoirs.....	8.839
Herses.....	6
Charrettes.....	3.123
Pirogues.....	1
Bicyclettes.....	3.844
Mobylettes.....	125
Armes de Traits.....	1.005
Armes Perfectionnées.....	404

**STRUCTURE ADMINISTRATIVE**

Arrondissements et Communes..:	1
Villages ou Fractions.....:	64
Secteurs de Développement....:	11
Tons.....:	2
Associations.....:	70
ONG.....:	6
Partis Politiques.....:	11

**INFRASTRUCTURES**

Dispensaires.....:	13
Ecoles Fondamentales 1.....:	13
Ecoles Fondamentales 2.....:	3
Médersa.....:	3
Eglises.....:	4
Mosquées.....:	66
Temples.....:	1
Maternités.....:	11
Marchés.....:	10
Pharmacies.....:	7

**RECENSEMENT ADMINISTRATIF**  
ARRONDISSEMENT DE : MASSIGUI

SUPERFICIE EN KILOMETRES-CARRES : 2.701

**EFFECTIF POPULATION**

	Hommes	Femmes	Totaux
Moins de 1 an.....	713	737	1.430
De 1 an à 13 ans.....	11.113	10.400	21.513
De 14 ans à 59 ans.....	16.830	16.347	33.177
60 ans et plus .....	1.697	1.597	3.294
Total Général.....	30.353	29.081	59.434
Total des Imposables.....			23.489
Pourcent. Imposables/Total Gén.....			39,52

**BETAIL**

Bovins.....	17.158
Ovins-Caprins.....	13.416
Asins.....	1.017
Equins.....	1
Camélins.....	0

**MATERIEL**

Charrues.....	1.658
Multiculteurs.....	1.442
Tracteurs.....	3
Pulvérisateurs.....	734
Semoirs.....	1.032
Herses.....	11
Charrettes.....	1.049
Pirogues.....	5
Bicyclettes.....	1.864
Mobylettes.....	45
Armes de Traite.....	374
Armes Perfectionnées.....	217

**STRUCTURE ADMINISTRATIVE**

Arrondissements et Communes..	1
Villages ou Fractions.....	61
Secteurs de Développement...	8
Tons.....	2
Associations.....	10
ONG.....	2
Partis Politiques.....	10

**INFRASTRUCTURES**

Dispensaires.....	12
Ecoles Fondamentales 1.....	17
Ecoles Fondamentales 2.....	2
Médersa.....	8
Eglises.....	1
Mosquées.....	86
Temples.....	0
Maternités.....	14
Marchés.....	24
Pharmacies.....	9

**RÉCENSEMENT ADMINISTRATIF**  
ARRONDISSEMENT DE : MENA

SUPERFICIE EN KILOMETRES-CARRES : 799

**EFFECTIF POPULATION**

	Hommes	Femmes	Totaux
Moins de 1 an.....	470	491	961
De 1 an à 13 ans.....	3.699	3.531	7.250
De 14 ans à 59 ans.....	5.373	5.612	10.985
60 ans et plus .....	509	490	999
Total Général.....	10.051	10.124	20.175
Total des Imposables.....:			7.559
Pourcent. Imposables/Total Gén.....:			37,46

**BETAIL**

Bovins.....	8.511
Ovins-Caprins.....	5.304
Asins.....	470
Equins.....	0
Camélins.....	0

**MATERIEL**

Charrues.....	1.032
Multiculteurs.....	853
Tracteurs.....	0
Pulvérisateurs.....	482
Semoirs.....	695
Herses.....	35
Charrettes.....	611
Pirogues.....	3
Bicyclettes.....	1.101
Mobylettes.....	131
Armes de Traite.....	171
Armes Perfectionnées.....	249

**STRUCTURE ADMINISTRATIVE**

Arrondissements et Communes..:	1
Villages ou Fractions.....:	26
Secteurs de Développement...:	3
Tons.....:	0
Associations.....:	32
ONG.....:	0
Partis Politiques.....:	7

**INFRASTRUCTURES**

Dispensaires.....	9
Ecoles Fondamentales 1.....:	3
Ecoles Fondamentales 2.....:	1
Médersa.....	1
Eglises.....	0
Mosquées.....	31
Temples.....	0
Maternités.....	5
Marchés.....	8
Pharmacies.....	4

**CERCLE DE KANGABA**

**RECENSEMENT ADMINISTRATIF**  
CERCLE DE : KANGABA

SUPERFICIE EN KILOMETRES-CARRES : 5.580

**EFFECTIF POPULATION**

	Hommes	Femmes	Totaux
Moins de 1 an.....	6.063	9.915	15.978
De 1 an à 13 ans.....	7.753	10.865	18.618
De 14 ans à 59 ans.....	11.149	11.949	23.098
60 ans et plus .....	4.796	5.870	10.666
<b>Total Général.....</b>	<b>29.761</b>	<b>38.599</b>	<b>68.360</b>
 Total des Imposables.....:			23.098
Pourcent. Imposables/Total Gén.....:			33,78

**BETAIL**

Bovins.....	9.822
Caprins.....	6.045
Asins.....	519
Equins.....	0
Camélins.....	0

**MATERIEL**

Charrues.....	1.759
Multiculteurs.....	530
Tracteurs.....	11
Pulvérisateurs.....	384
Semoirs.....	497
Herses.....	190
Charrettes.....	370
Pirogues.....	84
Bicyclettes.....	2.653
Mobylettes.....	485
Armes de Traitement.....	838
Armes Perfectionnées.....	392

**STRUCTURE ADMINISTRATIVE**

Arrondissements et Communes..:	2
Villages ou Fractions.....:	56
Secteurs de Développement...:	16
Tons.....	15
Associations.....	78
ONG.....	4
Partis Politiques.....	8

**INFRASTRUCTURES**

Dispensaires.....	24
Ecoles Fondamentales 1.....:	23
Ecoles Fondamentales 2.....:	4
Médersa.....	3
Eglises.....	2
Mosquées.....	59
Temples.....	0
Maternités.....	20
Marchés.....	17
Pharmacies.....	9

**RECENSEMENT ADMINISTRATIF**  
**ARRONDISSEMENT DE : KANGABA CENTRAL**

**SUPERFICIE EN KILOMETRES-CARRES : 4.148**

**EFFECTIF POPULATION**

	Hommes	Femmes	Totaux
Moins de 1 an.....:	2.239	2.267	4.506
De 1 an à 13 ans.....:	6.240	8.851	15.091
De 14 ans à 59 ans.....:	6.410	6.936	13.346
60 ans et plus.....:	4.130	4.538	8.668
<b>Total Général.....:</b>	<b>19.019</b>	<b>22.592</b>	<b>41.611</b>
<b>Total des Imposables.....:</b>			<b>13.346</b>
<b>Pourcent. Imposables/Total Gén.....:</b>			<b>32,07</b>

**BETAIL**

Bovins.....:	6.048
Caprins.....:	1.578
Asins.....:	415
Equins.....:	0
Camélins.....:	0

**MATERIEL**

Charrues.....:	1.416
Multiculteurs.....:	359
Tracteurs.....:	10
Pulvérisateurs.....:	222
Semoirs.....:	353
Herses.....:	46
Charrettes.....:	386
Pirogues.....:	84
Bicyclettes.....:	1.959
Mobylettes.....:	354
Armes de Traite.....:	559
Armes Perfectionnées.....:	283

**STRUCTURE ADMINISTRATIVE**

Arrondissements et Communes.....:	1
Villages ou Fractions.....:	38
Secteurs de Développement.....:	12
Tons.....:	11
Associations.....:	67
ONG.....:	4
Partis Politiques.....:	8

**INFRASTRUCTURES**

Dispensaires.....:	17
Ecoles Fondamentales 1.....:	15
Ecoles Fondamentales 2.....:	2
Médessa.....:	2
Eglises.....:	2
Mosquées.....:	40
Temples.....:	0
Maternités.....:	14
Marchés.....:	9
Pharmacies.....:	4

**RECENSEMENT ADMINISTRATIF**  
ARRONDISSEMENT DE : NARENA

SUPERFICIE EN KILOMETRES-CARRES : 1.432

**EFFECTIF POPULATION**

	Hommes	Femmes	Totaux
Moins de 1 an.....	3.824	7.648	11.472
De 1 an à 13 ans.....	1.513	2.014	3.527
De 14 ans à 59 ans.....	4.739	5.013	9.752
60 ans et plus .....	.666	1.332	1.998
Total Général.....	10.742	16.007	26.749
Total des Imposables.....			9.752
Pourcent. Imposables/Total Gén.....			36,45

**BETAÏL**

Bovins.....	3.774
Caprins.....	1.467
Asins.....	104
Equins.....	0
Camélins.....	0

**MATERIEL**

Charrues.....	343
Multiculteurs.....	171
Tracteurs.....	1
Pulvérisateurs.....	162
Semoirs.....	144
Herses.....	14
Charrettes.....	117
Pirogues.....	0
Bicyclettes.....	694
Mobylettes.....	131
Armes de Traite.....	279
Armes Perfectionnées.....	109

**STRUCTURE ADMINISTRATIVE**

Arrondissements et Communes.:	1
Villages ou Fractions.....	18
Secteurs de Développement...:	4
Tons.....	4
Associations.....	11
ONG.....	4
Partis Politiques.....	6

**INFRASTRUCTURES**

Dispensaires.....	7
Ecoles Fondamentales 1.....	8
Ecoles Fondamentales 2.....	2
Médersa.....	1
Eglises.....	0
Mosquées.....	19
Temples.....	0
Maternités.....	6
Marchés.....	8
Pharmacies.....	5

**CERCLE DE KOLOKANI**

**RECENSEMENT ADMINISTRATIF**  
CERCLE DE : KOLOKANI

SUPERFICIE EN KILOMETRES-CARRES : 14.380

**EFFECTIF POPULATION**

	Hommes	Femmes	Totaux
Moins de 1 an .....	3.363	3.467	6.830
De 1 an à 13 ans .....	33.288	33.157	66.445
De 14 ans à 59 ans .....	49.299	64.853	114.152
60 ans et plus .....	4.895	4.902	9.797
Total Général .....	90.845	106.379	197.224
Total des Imposables .... :			77.023
Pourcent. Imposables/Total Gén.:			39,05

**BETAIL**

Bovins .....	20.941
Ovins - Caprins .....	37.695
Asins .....	4.381
Equins .....	508
Camélins .....	0

**MATERIEL**

Charrues .....	2.942
Multiculteurs .....	2.407
Tracteurs .....	1
Pulvérisateurs .....	7
Semoirs .....	1.728
Herses .....	3
Charrettes .....	3.345
Pirogues .....	0
Bicyclettes .....	3.137
Mobylettes .....	345
Armes de Traite .....	1.276
Armes Perfectionnées .....	459

**STRUCTURE ADMINISTRATIVE**

Arrondissements et Communes ....	4
Villages ou Fractions .....	281
Secteurs de développement .....	36
Tons .....	5
Associations .....	33
ONG .....	2
Partis Politiques .....	14

**INFRASTRUCTURES**

Dispensaires .....	24
Ecoles Fondamentales 1 .....	47
Ecoles Fondamentales 2 .....	7
Médersas .....	5
Eglises .....	35
Mosquées .....	72
Temples .....	31
Maternités .....	28
Marchés .....	19
Pharmacies .....	7

**RECENSEMENT ADMINISTRATIF**  
ARRONDISSEMENT DE : KOLOKANI-CENTRAL

SUPERFICIE EN KILOMETRES-CARRES : 5.781

**EFFECTIF POPULATION**

	Hommes	Femmes	Totaux
Moins de 1 an .....	1.489	1.774	3.263
De 1 an à 13 ans .....	13.526	13.050	26.576
De 14 ans à 59 ans .....	21.045	36.526	57.571
60 ans et plus .....	2.005	1.894	3.899
Total Général .....	38.065	53.244	91.309
Total des Imposables .... :			29.832
Pourcent. Imposables/Total Gén. .... :			32,67

**BETAIL**

Bovins .....	7.380
Ovins - Caprins .....	10.245
Asins .....	1.491
Equins .....	43
Camélins .....	0

**MATERIEL**

Charrues .....	546
Multiculteurs .....	1.411
Tracteurs .....	1
Pulvérisateurs .....	0
Semoirs .....	903
Herses .....	0
Charrettes .....	1.255
Pirogues .....	0
Bicyclettes .....	1.286
Mobylettes .....	92
Armes de Traitement .....	389
Armes Perfectionnées .....	166

**STRUCTURE ADMINISTRATIVE**

Arrondissements et Communes .... :	1
Villages ou Fractions .....	114
Secteurs de développement .....	14
Tons .....	2
Associations .....	13
ONG .....	7
Partis Politiques .....	14

**INFRASTRUCTURES**

Dispensaires .....	12
Écoles Fondamentales 1 .....	21
Écoles Fondamentales 2 .....	3
Médersas .....	2
Églises .....	2
Mosquées .....	7
Temples .....	31
Maternités .....	14
Marchés .....	6
Pharmacies .....	3

**RECENSEMENT ADMINISTRATIF**  
ARRONDISSEMENT DE : DIDIENI

SUPERFICIE EN KILOMETRES-CARRES : 630

**EFFECTIF POPULATION**

	Hommes	Femmes	Totaux
Moins de 1 an .....	363	387	750
De 1 an à 13 ans .....	7.712	7.679	15.891
De 14 ans à 59 ans .....	10.836	10.727	21.563
60 ans et plus .....	1.054	1.108	2.162
Total Général .....	19.965	19.901	39.866
Total des Imposables .... :			17.541
Pourcent. Imposables/Total Gén. .... :			43,99

**BETAIL**

Bovins .....	3.028
Ovins - Caprins .....	9.364
Asins .....	1.389
Equins .....	424
Camélins .....	0

**MATERIEL**

Charrues .....	1.426
Multiculteurs .....	288
Tracteurs .....	0
Pulvérisateurs .....	0
Semoirs .....	274
Herses .....	3
Charrettes .....	1.099
Pirogues .....	0
Bicyclettes .....	749
Mobylettes .....	96
Armes de Traite .....	380
Armes Perfectionnées .....	166

**STRUCTURE ADMINISTRATIVE**

Arrondissements et Communes .... :	1
Villages ou Fractions .....	75
Secteurs de développement .....	10
Tons .....	1
Associations .....	8
ONG .....	1
Partis Politiques .....	6

**INFRASTRUCTURES**

Dispensaires .....	5
Ecoles Fondamentales 1 .....	7
Ecoles Fondamentales 2 .....	1
Médersas .....	3
Eglises .....	0
Mosquées .....	12
Temples .....	0
Maternités .....	4
Marchés .....	2
Pharmacies .....	3

**RECENSEMENT ADMINISTRATIF**  
ARRONDISSEMENT DE : MASSANTOLA

SUPERFICIE EN KILOMETRES-CARRES : 1.722

**EFFECTIF POPULATION**

	Hommes	Femmes	Totaux
Moins de 1 an .....	1.291	1.188	2.479
De 1 an à 13 ans .....	4.180	4.042	8.222
De 14 ans à 59 ans .....	7.417	7.828	15.245
60 ans et plus .....	648	712	1.360
Total Général .....	13.536	13.770	27.306
Total des Imposables .....			12.957
Pourcent. Imposables/Total Gén. ....			47,45

**BETAIL**

Bovins .....	4.127
Ovins - Caprins .....	8.609
Asins .....	916
Equins .....	38
Camélins .....	0

**MATERIEL**

Charrues .....	522
Multiculteurs .....	109
Tracteurs .....	0
Pulvérisateurs .....	7
Semoirs .....	198
Herses .....	0
Charrettes .....	439
Pirogues .....	0
Bicyclettes .....	325
Mobylettes .....	97
Armes de Traite .....	227
Armes Perfectiônées .....	62

**STRUCTURE ADMINISTRATIVE**

Arrondissements et Communes .....	1
Villages ou Fractions .....	42
Secteurs de développement .....	7
Tons .....	2
Associations .....	8
ONG .....	0
Partis Politiques .....	6

**INFRASTRUCTURES**

Dispensaires .....	6
Ecoles Fondamentales 1 .....	7
Ecoles Fondamentales 2 .....	1
Médersas .....	1
Eglises .....	24
Mosquées .....	26
Temples .....	0
Maternités .....	6
Marchés .....	7
Pharmacies .....	1

**RECENSEMENT ADMINISTRATIF**  
ARRONDISSEMENT DE : NONSOMBOUGOU

SUPERFICIE EN KILOMETRES-CARRES : 1.080

**EFFECTIF POPULATION**

	Hommes	Femmes	Totaux
Moins de 1 an .....	220	118	338
De 1 an à 13 ans .....	7.870	8.386	16.256
De 14 ans à 59 ans .....	10.001	9.772	19.773
60 ans et plus .....	1.217	1.188	2.405
Total Général .....	19.308	19.464	38.772
Total des Imposables .... :			16.693
Pourcent. Imposables/Total Gén. .... :			43,05

**BETAÏL**

Bovins .....	6.406
Ovins - Caprins .....	9.477
Asins .....	585
Equins .....	3
Camélins .....	0

**MATERIEL**

Charrues .....	448
Multiculteurs .....	599
Tracteurs .....	0
Pulvérisateurs .....	0
Semoirs .....	353
Herses .....	0
Charrettes .....	552
Pirogues .....	0
Bicyclettes .....	777
Mobylettes .....	60
Armes de Traite .....	280
Armes Perfectionnées .....	65

**STRUCTURE ADMINISTRATIVE**

Arrondissements et Communes .... :	1
Villages ou Fractions .....	50
Secteurs de développement .....	5
Tons .....	0
Associations .....	4
ONG .....	1
Partis Politiques .....	8

**INFRASTRUCTURES**

Dispensaires .....	1
Ecoles Fondamentales 1 .....	12
Ecoles Fondamentales 2 .....	2
Médersas .....	1
Eglises .....	9
Mosquées .....	27
Temples .....	0
Maternités .....	4
Marchés .....	4
Pharmacies .....	1

**CERCLE DE KATI**

**RECENSEMENT ADMINISTRATIF**  
CERCLE DE : KATI

SUPERFICIE EN KILOMETRES-CARRES : 22.500

**EFFECTIF POPULATION**

	Hommes	Femmes	Totaux
Moins de 1 an .....	8.709	9.494	18.203
De 1 an à 13 ans .....	83.040	79.568	162.608
De 14 ans à 59 ans .....	125.390	114.783	240.173
60 ans et plus .....	37.120	11.157	48.277
Total Général .....	254.259	215.002	469.261
Total des Imposables .....			145.872
Pourcent. Imposables/Total Gén.:			31,08

**BETAÏL**

Bovins .....	46.410
Ovins - Caprins .....	22.701
Asins .....	4.959
Equins .....	26
Camélina .....	0

**MATERIEL**

Charrues .....	6.104
Multiculteurs .....	3.393
Tracteurs .....	26
Pulvérisateurs .....	2.159
Semoirs .....	2.219
Herses .....	647
Charrettes .....	4.246
Pirogues .....	546
Bicyclettes .....	7.024
Mobylettes .....	2.151
Armes de Traite .....	2.774
Armes Perfectionnées .....	1.017

**STRUCTURE ADMINISTRATIVE**

Arrondissements et Communes .....	9
Villages et quartiers .....	520
Secteurs de développement .....	58
Tons .....	63
Associations .....	380
ONG .....	6
Partis Politiques .....	31

**INFRASTRUCTURES**

Dispensaires .....	60
Écoles Fondamentales 1 .....	131
Écoles Fondamentales 2 .....	28
Médersas .....	39
Églises .....	32
Mosquées .....	367
Temples .....	33
Maternités .....	61
Marchés .....	65
Pharmacies .....	38

**RECENSEMENT ADMINISTRATIF**  
COMMUNE DE : KATI

SUPERFICIE EN KILOMETRES-CARRES : 36

**EFFECTIF POPULATION**

	Hommes	Femmes	Totaux
Moins de 1 an .....	270	237	507
De 1 an à 13 ans .....	7.228	6.648	13.876
De 14 ans à 59 ans .....	11.848	10.065	21.913
60 ans et plus .....	2.035	1.184	3.219
Total Général .....	21.381	18.134	39.515
Total des Imposables .....			8.306
Pourcent. Imposables/Total Gén. ....			21,01

**BETAIL**

Bovins .....	184
Ovins - Caprins .....	74
Asins .....	12
Equins .....	0
Camélins .....	0

**MATERIEL**

Charrues .....	0
Multiculteurs .....	0
Tracteurs .....	0
Pulvérisateurs .....	0
Semoirs .....	0
Herses .....	0
Charrettes .....	0
Pirogues .....	0
Bicyclettes .....	0
Mobylettes .....	0
Armes de Traite .....	17
Armes Perfectionnées .....	42

**STRUCTURE ADMINISTRATIVE**

Arrondissements et Communes .....	1
Quartiers .....	10
Secteurs de développement .....	1
Tons .....	0
Associations .....	4
ONG .....	0
Partis Politiques .....	31

**INFRASTRUCTURES**

Dispensaires .....	2
Ecoles Fondamentales 1 .....	24
Ecoles Fondamentales 2 .....	10
Médersas .....	5
Eglises .....	4
Mosquées .....	21
Temples .....	1
Maternités .....	2
Marchés .....	3
Pharmacies .....	5

**RECENSEMENT ADMINISTRATIF**  
**ARRONDISSEMENT DE : KATI-CENTRAL**

**SUPERFICIE EN KILOMETRES-CARRES : 1.500**

**EFFECTIF POPULATION**

	Hommes	Femmes	Totaux
Moins de 1 an .....	487	366	853
De 1 an à 13 ans .....	13.074	11.516	24.590
De 14 ans à 59 ans .....	17.194	13.251	30.445
60 ans et plus .....	27.742	1.532	29.274
<b>Total Général .....</b>	<b>58.497</b>	<b>26.665</b>	<b>85.162</b>

Total des Imposables .... : 19.226  
 Pourcent. Imposables/Total Gén.: .....22,57

**BETAIL**

Bovins .....	5.545
Ovins - Caprins .....	6.263
Asins .....	779
Equins .....	0
Camélins .....	0

**MATERIEL**

Charrues .....	298
Multiculteurs .....	170
Tracteurs .....	0
Pulvérisateurs .....	3
Semoirs .....	171
Herses .....	4
Charrettes .....	439
Pirogues .....	0
Bicyclettes .....	431
Mobyettes .....	69
Armes de Traite .....	254
Armes Perfectionnées .....	47

**STRUCTURE ADMINISTRATIVE**

Arrondissements et Communes ....	1
Villages ou Fractions .....	70
Secteurs de développement .....	10
Tons .....	7
Associations .....	28
ONG .....	3
Partis Politiques .....	28

**INFRASTRUCTURES**

Dispensaires .....	4
Ecoles Fondamentales 1 .....	18
Ecoles Fondamentales 2 .....	3
Médersas .....	2
Eglises .....	6
Mosquées .....	20
Temples .....	0
Maternités .....	12
Marchés .....	7
Pharmacies .....	4

**RECENSEMENT ADMINISTRATIF**  
**ARRONDISSEMENT DE : BAGUINÉDA**

**SUPERFICIE EN KILOMETRES-CARRES : 1.350**

**EFFECTIF POPULATION**

	Hommes	Femmes	Totaux
Moins de 1 an .....	655	786	1.441
De 1 an à 13 ans .....	9.196	9.497	18.693
De 14 ans à 59 ans .....	15.719	16.109	31.828
60 ans et plus .....	743	865	1.608
<b>Total Général .....</b>	<b>26.313</b>	<b>27.257</b>	<b>53.570</b>
 Total des Imposables .....			17.119
Pourcent. Imposables/Total Gén.:			31,95

**BETAIL**

Bovins .....	10.042
Ovins - Caprins .....	3.402
Ânes .....	1.137
Equins .....	1
Camélins .....	0

**MATERIEL**

Charrues .....	837
Multiculteurs .....	581
Tracteurs .....	0
Pulvérisateurs .....	99
Semoirs .....	132
Herses .....	125
Charrettes .....	602
Pirogues .....	34
Bicyclettes .....	701
Mobylettes .....	619
Armes de Traitement .....	332
Armes Perfectionnées .....	195

**STRUCTURE ADMINISTRATIVE**

Arrondissements et Communes .....	1
Villages ou Fractions .....	74
Secteurs de développement .....	8
Tens .....	7
Associations .....	2
ONG .....	2
Partis Politiques .....	12

**INFRASTRUCTURES**

Dispensaires .....	8
Ecoles Fondamentales 1 .....	12
Ecoles Fondamentales 2 .....	1
Médersas .....	0
Eglises .....	1
Mosquées .....	68
Temples .....	0
Maternités .....	8
Marchés .....	13
Pharmacies .....	7

**RECENSEMENT ADMINISTRATIF**  
**ARRONDISSEMENT DE : KALABAN-CORO**

**SUPERFICIE EN KILOMETRES-CARES : 1500**

**EFFECTIF POPULATION**

	Hommes	Femmes	Totaux
Moins de 1 an .....	2.118	1.874	3.992
De 1 an à 13 ans .....	13.414	14.032	27.446
De 14 ans à 59 ans .....	23.941	21.270	45.211
60 ans et plus .....	752	865	1.617
<b>Total Général .....</b>	<b>40.225</b>	<b>38.041</b>	<b>78.308</b>
<b>Total des Imposables .... :</b>			<b>23.911</b>
<b>Pourcent. Imposables/Total Gén.:</b> .....			<b>30,55</b>

**BETAIL**

Bovins .....	1.576
Ovins - Caprins .....	1.407
Asins .....	490
Equins .....	03
Camélins .....	0

**MATERIEL**

Charrues .....	803
Multiculteurs .....	76
Tracteurs .....	15
Pulvérisateurs .....	30
Semoirs .....	40
Herses .....	20
Charrettes .....	426
Pirogues .....	260
Bicyclettes .....	670
Mobylettes .....	997
Armes de Traite .....	232
Armes Perfectionnées .....	146

**STRUCTURE ADMINISTRATIVE**

Arrondissements et Communes .... :	1
Villages ou Fractions .....	78
Secteurs de développement .....	9
Tons .....	6
Associations .....	146
ONG .....	0
Partis Politiques .....	12

**INFRASTRUCTURES**

Dispensaires .....	12
Écoles Fondamentales 1 .....	17
Écoles Fondamentales 2 .....	3
Médersas .....	4
Églises .....	1
Mosquées .....	48
Temples .....	0
Maternités .....	8
Marchés .....	10
Pharmacies .....	16

**RECENSEMENT ADMINISTRATIF**  
ARRONDISSEMENT DE : KOUROUBA

SUPERFICIE EN KILOMETRES-CARRES : 2.100

**EFFECTIF POPULATION**

	Hommes	Femmes	Totaux
Moins de 1 an .....	675	760	1.435
De 1 an à 13 ans .....	6.417	5.732	12.149
De 14 ans à 59 ans .....	7.749	7.182	14.931
60 ans et plus .....	725	690	1.415
Total Général .....	15.566	14.364	29.930

Total des Imposables ..... : 18.823  
Pourcent. Imposables/Total Gén. : ..... 62,89

**BETAIL**

Bovins .....	3.910
Ovins - Caprins .....	793
Asins .....	195
Equins .....	0
Camélins .....	0

**MATERIEL**

Charrues .....	935
Multiculteurs .....	520
Tracteurs .....	6
Pulvérisateurs .....	613
Semoirs .....	285
Herses .....	319
Charrettes .....	622
Pirogues .....	219
Bicyclettes .....	1.515
Motocyclettes .....	107
Armes de Traitement .....	297
Armes Perfectionnées .....	94

**STRUCTURE ADMINISTRATIVE**

Arrondissements et Communes .....	1
Villages ou Fractions .....	37
Secteurs de développement .....	5
Tons .....	6
Associations .....	12
ONG .....	1
Partis Politiques .....	8

**INFRASTRUCTURES**

Dispensaires .....	6
Ecoles Fondamentales 1 .....	8
Ecoles Fondamentales 2 .....	1
Médarsas .....	4
Eglises .....	0
Mosquées .....	42
Temples .....	0
Maternités .....	5
Marchés .....	6
Pharmacies .....	3

**RECENSEMENT ADMINISTRATIF**  
ARRONDISSEMENT DE : NEGUELA

SUPERFICIE EN KILOMETRES-CARRES : 3.000

**EFFECTIF POPULATION**

	Hommes	Femmes	Totaux
Moins de 1 an .....	714	1.023	1.737
De 1 an à 13 ans .....	8.791	9.167	17.958
De 14 ans à 59 ans .....	13.735	14.557	28.292
60 ans et plus .....	1.068	1.257	2.325
Total Général .....	24.308	26.004	50.312
Total des Imposables .... :			16.475
Pourcent. Imposables/Total Gén.:			32,74

**BETAIL**

Bovins .....	3.447
Ovins - Caprins .....	2.929
Asins .....	725
Chevres .....	0
Camélins .....	0

**MATERIEL**

Charrues .....	1.024
Multiculteurs .....	1.014
Tracteurs .....	0
Pulvérisateurs .....	18
Semoirs .....	939
Herses .....	12
Charrettes .....	805
Pirogues .....	0
Bicyclettes .....	860
Mébylottes .....	14
Armes de Traitement .....	225
Armes Perfectionnées .....	157

**STRUCTURE ADMINISTRATIVE**

Arrondissements et Communes .... :	1
Villages ou Fractions .....	65
Secteurs de développement .....	9
Tons .....	7
Associations .....	8
ONG .....	0
Partis Politiques .....	5

**INFRASTRUCTURES**

Dispensaires .....	4
Ecoles Fondamentales 1 .....	13
Ecoles Fondamentales 2 .....	2
Médicines .....	0
Eglises .....	16
Mosquées .....	35
Temples .....	2
Maternités .....	8
Marchés .....	9
Pharmacies .....	2

**RECENSEMENT ADMINISTRATIF**  
ARRONDISSEMENT DE : OUELESSEBOUGOU

SUPERFICIE EN KILOMETRES-CARRES : 3.116

**EFFECTIF POPULATION**

	Hommes	Femmes	Totaux
Moins de 1 an .....	423	430	853
De 1 an à 13 ans .....	7.934	6.833	14.767
De 14 ans à 59 ans .....	12.722	11.643	24.365
60 ans et plus .....	1.328	1.355	2.183
Total Général .....	22.407	20.261	42.668
Total des Imposables .....			14.943
Pourcent. Imposables/Total Gén.:			35,02

**BETAIL**

Bœvins .....	6.760
Ovins - Caprins .....	2.593
Ânes .....	847
Equins .....	3
Camélins .....	0

**MATERIEL**

Charrues .....	975
Multiculteurs .....	482
Tracteurs .....	0
Pulvérisateurs .....	1.332
Semoirs .....	232
Harnais .....	37
Charrettes .....	732
Pirogues .....	0
Bicyclettes .....	937
Mobylettes .....	233
Armes de Traitement .....	590
Armes Perfectionnées .....	123

**STRUCTURE ADMINISTRATIVE**

Arrondissements et Communes .....	1
Villages ou Fractions .....	72
Secteurs de développement .....	9
Tons .....	13
Associations .....	112
ONG .....	0
Partis Politiques .....	12

**INFRASTRUCTURES**

Dispensaires .....	11
Eccles Fondamentales 1 .....	18
Eccles Fondamentales 2 .....	4
Médicines .....	4
Eglises .....	5
Mosquées .....	80
Temples .....	0
Maternités .....	10
Marchés .....	8
Pharmacies .....	2

**RECENSEMENT ADMINISTRATIF**  
ARRONDISSEMENT DE : SANANKOROBA

SUPERFICIE EN KILOMETRES-CARRES : 4.500

**EFFECTIF POPULATION**

	Hommes	Femmes	Totaux
Moins de 1 an .....	2.502	3.075	5.577
De 1 an à 13 ans .....	7.263	7.200	14.463
De 14 ans à 59 ans .....	8.808	8.910	17.718
60 ans et plus .....	1.440	1.907	3.377
Total Général .....	20.013	21.092	41.135
Total des Imposables .....			15.892
Pourcent. Imposables/Total Gén. ....			38,66

**BETAÏL**

Bovins .....	7.732
Ovins - Caprins .....	2.375
Asins .....	485
Equins .....	0
Camélins .....	0

**MATERIEL**

Charrues .....	530
Multiculteurs .....	325
Tracteurs .....	3
Pulvérisateurs .....	35
Semoirs .....	248
Hersees .....	59
Charrettes .....	75
Pirogues .....	29
Bicyclettes .....	989
Motocyclettes .....	10
Armes de Traitement .....	375
Armes Perfectionnées .....	473

**STRUCTURE ADMINISTRATIVE**

Arrondissements et Communes .....	1
Villages ou Fractions .....	60
Secteurs de développement .....	8
Tons .....	12
Associations .....	8
ONG .....	1
Partis Politiques .....	8

**INFRASTRUCTURES**

Dispensaires .....	7
Ecoles Fondamentales 1 .....	17
Ecoles Fondamentales 2 .....	2
Médecins .....	15
Ophtalmistes .....	0
Podologues .....	60
Pharmaciens .....	0
Patentés .....	6
Archives .....	20
Barreaux .....	3

**RECENSEMENT ADMINISTRATIF**  
ARRONDISSEMENT DE : SIBY

SUPERFICIE EN KILOMETRES-CARRES : 3.600

**EFFECTIF POPULATION**

	Hommes	Femmes	Totaux
Moins de 1 an .....	1.862	883	1.745
De 1 an à 13 ans .....	9.725	8.943	18.668
De 14 ans à 59 ans .....	13.674	11.796	25.470
60 ans et plus .....	1.257	1.502	2.759
Total Général .....	25.518	23.124	48.642
Total des Imposables .....			11.177
Pourcent. Imposables/Total Gén.: .....			22,97

**DÉTAIL**

Bovins .....	7.214
Ovins - Caprins .....	2.851
Ânes .....	289
Chevaux .....	19
Camélins .....	0

**MATÉRIEL**

Charrues .....	702
Multiculteurs .....	301
Tracteurs .....	2
Pulvérisateurs .....	29
Semoirs .....	165
Herses .....	72
Charrettes .....	545
Pirogues .....	4
Bicyclettes .....	921
Mobylettes .....	102
Armes de Traite .....	452
Armes Perfectionnées .....	140

**STRUCTURE ADMINISTRATIVE**

Arrondissements et Communes .....	1
Villages ou Fractions .....	54
Secteurs de développement .....	8
Tons .....	5
Associations .....	90
ONG .....	0
Partis Politiques .....	4

**INFRASTRUCTURES**

Dispensaires .....	14
Écoles Fondamentales 1 .....	16
Écoles Fondamentales 2 .....	3
Médécines .....	5
Églises .....	0
Mosquées .....	61
Temples .....	0
Makernités .....	10
Marchés .....	2
Pharmacies .....	3

**CERCLE DE NARA**

**RECENSEMENT ADMINISTRATIF**  
CERCLE DE : NARA

SUPERFICIE EN KILOMETRES-CARRES : 33.259

**EFFECTIF POPULATION**

	Hommes	Femmes	Totaux
Moins de 1 an .....	2.520	1.551	5.067
De 1 an à 13 ans .....	31.726	28.821	60.547
De 14 ans à 59 ans .....	59.045	54.094	113.139
60 ans et plus .....	6.032	6.266	32.663
Total Général .....	99.309	91.712	191.027
Total des Imposables .... :			93.085
Pourcent. Imposables/Total Gén.:			48,72

**BETAIL**

Bovins .....	76.544
Ovins - Caprins .....	98.026
Asins .....	34.450
Equins .....	3.786
Camélins .....	211

**MATERIEL**

Charrues .....	7.391
Multiculteurs .....	4
Tracteurs .....	0
Pulvérisateurs .....	0
Semoirs .....	8
Herses .....	0
Charrettes .....	5.181
Pirogues .....	0
Bicyclettes .....	39
Mobylettes .....	72
Armes de Traite .....	976
Armes Perfectionnées .....	698

**STRUCTURE ADMINISTRATIVE**

Arrondissements et Communes .... :	6
Villages ou Fractions .....	275
Secteurs de développement .....	37
Tons .....	10
Associations .....	108
ONG .....	8
Partis Politiques .....	9

**INFRASTRUCTURES**

Dispensaires .....	27
Ecoles Fondamentales 1 .....	29
Ecoles Fondamentales 2 .....	27
Médersas .....	0
Eglises .....	0
Mosquées .....	203
Temples .....	10
Maternités .....	16
Marchés .....	25
Pharmacies .....	15

**RECENSEMENT ADMINISTRATIF**  
ARRONDISSEMENT DE : NARA-CENTRAL

SUPERFICIE EN KILOMETRES-CARRES : 6.920

**EFFECTIF POPULATION**

	Hommes	Femmes	Totaux
Moins de 1 an .....	539	628	1.167
De 1 an à 13 ans .....	7.873	7.411	15.284
De 14 ans à 59 ans .....	14.656	14.053	28.709
60 ans et plus .....	1.466	1.575	3.041
Total Général .....	24.534	23.667	48.201
Total des Imposables .....			20.579
Pourcent. Imposables/Total Gén.:			42,69

**BETAIL**

Bovins .....	17.298
Ovins - Caprins .....	36.850
Asins .....	28.850
Equins .....	790
Camélins .....	38

**MATERIEL**

Charrues .....	2.180
Multiculteurs .....	0
Tracteurs .....	0
Pulvérisateurs .....	0
Semoirs .....	4
Harnais .....	0
Charrettes .....	1.879
Pirogues .....	0
Bicyclettes .....	12
Mobylettes .....	57
Armes de Traite .....	291
Armes Perfectionnées .....	185

**STRUCTURE ADMINISTRATIVE**

Arrondissements et Communes .....	1
Villages ou Fractions .....	58
Secteurs de développement .....	9
Tons .....	2
Associations .....	44
ONG .....	4
Partis Politiques .....	9

**INFRASTRUCTURES**

Dispensaires .....	3
Ecoles Fondamentales 1 .....	5
Ecoles Fondamentales 2 .....	1
Médersas .....	1
Eglises .....	0
Mosquées .....	56
Temples .....	0
Maternités .....	3
Marchés .....	2
Pharmacies .....	5

**RECENSEMENT ADMINISTRATIF**  
ARRONDISSEMENT DE : BALLE

SUPERFICIE EN KILOMETRES-CARRES : 8.000

**EFFECTIF POPULATION**

	Hommes	Femmes	Totaux
Moins de 1 an .....	809	744	1.553
De 1 an à 13 ans .....	8.243	7.396	15.639
De 14 ans à 59 ans .....	11.964	11.590	23.554
60 ans et plus .....	966	1.120	2.086
Total Général .....	21.982	20.850	42.832

Total des Imposables .... : 19.008  
 Pourcent. Imposables/Total Gén.: .....44,37

**BETAII**

Bovins .....	10.521
Ovins - Caprins .....	15.402
Asins .....	1.922
Equins .....	934
Camélini .....	10

**MATERIEL**

Charrues .....	1.778
Multiculteurs .....	0
Tracteurs .....	0
Fulvérisateurs .....	0
Semoirs .....	0
Berses .....	0
Charrettes .....	836
Pirogues .....	0
Bicyclettes .....	0
Mobylettes .....	0
Armes de Traite .....	139
Armes Perfectionnées .....	97

**STRUCTURE ADMINISTRATIVE**

Arrondissements et Communes ....	1
Villages ou Fractions .....	46
Secteurs de développement .....	6
Tons .....	2
Associations .....	35
ONG .....	4
Partis Politiques .....	5

**INFRASTRUCTURES**

Dispensaires .....	6
Ecoles Fondamentales 1 .....	11
Ecoles Fondamentales 2 .....	1
Médersas .....	1
Eglises .....	0
Mosquées .....	60
Temples .....	0
Maternités .....	4
Marchés .....	9
Pharmacies .....	7

**RECENSEMENT ADMINISTRATIF**  
ARRONDISSEMENT DE : DILLY

SUPERFICIE EN KILOMETRES-CARRES : 4.673

**EFFECTIF POPULATION**

	Hommes	Femmes	Totaux
Moins de 1 an .....	915	885	1.799
De 1 an à 13 ans .....	6.462	5.534	11.996
De 14 ans à 59 ans .....	17.168	14.148	31.316
60 ans et plus .....	1.942	1.862	3.804
Total Général .....	26.487	22.429	48.918
Total des Imposables .....			31.247
Pourcent. Imposables/Total Gén.:			63,87

**BETAIL**

Bovins .....	33.886
Ovins - Caprins .....	32.655
Asins .....	1.287
Equins .....	674
Capélines .....	4

**MATERIEL**

Charrues .....	1.178
Multiculteurs .....	0
Tracteurs .....	0
Pulvérisateurs .....	0
Semoirs .....	0
Herbes .....	0
Charrettes .....	721
Pixogues .....	0
Bicyclettes .....	12
Motocyclettes .....	35
Armes de Traitement .....	148
Armes Perfectionnées .....	62

**STRUCTURE ADMINISTRATIVE**

Arrondissements et Communes .....	1
Villages ou Fractions .....	63
Secteurs de développement .....	6
Tous .....	3
Associations .....	33
ONG .....	1
Partis Politiques .....	5

**INFRASTRUCTURES**

Dispensaires .....	4
Ecoles Fondamentales 1 .....	5
Ecoles Fondamentales 2 .....	1
Médicines .....	0
Eglises .....	0
Mosquées .....	3
Temples .....	0
Maternités .....	4
Marchés .....	3
Pharmacies .....	1

**RECENSEMENT ADMINISTRATIF**  
ARRONDISSEMENT DE : FALLOU

SUPERFICIE EN KILOMETRES-CARRES : 3.891

**EFFECTIF POPULATION**

	Hommes	Femmes	Totaux
Moins de 1 an .....	186	218	404
De 1 an à 13 ans .....	4.026	3.852	7.878
De 14 ans à 59 ans .....	5.922	6.167	12.089
60 ans et plus .....	622	760	1.382
<b>Total Général .....</b>	<b>10.752</b>	<b>10.997</b>	<b>21.753</b>

Total des Imposables .... : 8.453  
 Pourcent. Imposables/Total Gén.: .....38,85

**BETAIL**

Bovins .....	3.707
Ovins-Caprins .....	9.016
Asins .....	970
Equins .....	635
Camélins .....	0

**MATERIEL**

Charrues .....	954
Multiculteurs .....	4
Tracteurs .....	0
Pulvérisateurs .....	0
Semoirs .....	2
Hersees .....	0
Charrettes .....	696
Pirogues .....	0
Bicyclettes .....	0
Mpbylottes .....	11
Armes de Traite .....	153
Armes Perfectionnées .....	110

**STRUCTURE ADMINISTRATIVE**

Arrondissements et Communes ....	1
Villages ou Fractions .....	42
Secteurs de développement .....	6
Tons .....	0
Associations .....	33
ONG .....	2
Partis Politiques .....	2

**INFRASTRUCTURES**

Dispensaires .....	7
Ecoles Fondamentales 1 .....	5
Ecoles Fondamentales 2 .....	0
Médersas .....	1
Eglises .....	0
Mosquées .....	41
Temples .....	10
Maternités .....	5
Marchés .....	5
Pharmacies .....	0

**RECENSEMENT ADMINISTRATIF**  
ARRONDISSEMENT DE : GUIRE

SUPERFICIE EN KILOMETRES-CARRES : 4.790

**EFFECTIF POPULATION**

	Hommes	Femmes	Totaux
Moins de 1 an .....	4	1	5
De 1 an à 13 ans .....	1.375	923	2.298
De 14 ans à 59 ans .....	4.078	2.958	7.036
60 ans et plus .....	477	390	867
Total Général .....	5.934	4.272	10.206
Total des Imposables .... :			5.849
Pourcent. Imposables/Total Gén. : .....			57,30

**BETAIL**

Bovins .....	5.252
Ovins - Caprins .....	8.805
Asins .....	574
Equins .....	130
Camélins .....	149

**MATERIEL**

Charrues .....	426
Multiculteurs .....	0
Tracteurs .....	0
Pulvérisateurs .....	0
Sempirs .....	0
Herces .....	0
Charrettes .....	275
Pirogues .....	0
Bicyclettes .....	0
Mobylettes .....	0
Armes de Traite .....	79
Armes Perfectionnées .....	98

**STRUCTURE ADMINISTRATIVE**

Arrondissements et Communes .... :	1
Villages ou Fractions .....	26
Secteurs de développement .....	3
Tons .....	0
Associations .....	6
ONG .....	3
Partis Politiques .....	5

**INFRASTRUCTURES**

Dispensaires .....	2
Ecoles Fondamentales 1 .....	3
Ecoles Fondamentales 2 .....	0
Médersas .....	0
Eglises .....	0
Mosquées .....	6
Temples .....	0
Maternités .....	2
Marchés .....	2
Pharmacies .....	2

**RECENSEMENT ADMINISTRATIF**  
**ARRONDISSEMENT DE : MOURDIAH**

SUPERFICIE EN KILOMETRES-CARRES : 4.985

**EFFECTIF POPULATION**

	Hommes	Femmes	Totaux
Moins de 1 an .....	67	72	139
De 1 an à 13 ans .....	3.747	3.705	7.452
De 14 ans à 59 ans .....	5.257	5.178	10.435
60 ans et plus .....	559	553	1.112
Total Général .....	9.620	9.497	19.117
Total des Imposables .... :			7.949
Pourcent. Imposables/Total Gén.:			41,58

**BETAIL**

Bovins .....	5.880
Ovins - Caprins .....	11.472
Asins .....	847
Equins .....	623
Camélins .....	0

**MATERIEL**

Charrues .....	875
Multiculteurs .....	0
Tracteurs .....	0
Pulvérisateurs .....	0
Semoirs .....	2
Herses .....	0
Charrettes .....	774
Pirogues .....	0
Bicyclettes .....	15
Mobylettes .....	4
Armes de Traite .....	166
Armes Perfectionnées .....	146

**STRUCTURE ADMINISTRATIVE**

Arrondissements et Communes ....	1
Villages ou Fractions .....	40
Secteurs de développement .....	6
Tous .....	3
Associations .....	0
ONG .....	2
Partis Politiques .....	7

**INFRASTRUCTURES**

Dispensaires .....	5
Ecoles Fondamentales 1 .....	10
Ecoles Fondamentales 2 .....	2
Médersas .....	1
Eglises .....	0
Mosquées .....	37
Temples .....	0
Maternités .....	5
Marchés .....	4
Pharmacies .....	0

**RECENSEMENT ADMINISTRATIF**  
REGION DE : KOULIKORO

**SUPERFICIE EN KILOMETRES-CARRES :**

**EFFECTIF POPULATION**

	Hommes	Femmes	Totaux
Moins de 1 an.....:	29.682	34.090	63.772
De 1 an à 13 ans.....:	263.250	256.543	519.793
De 14 ans à 59 ans.....:	242.312	449.200	693.512
60 ans et plus.....:	70.419	46.814	117.233
Total Général.....:	787.663	786.647	1.574.310
Total des Imposables.....:			581.251
Pourcent. Imposables/Total Gén.....:			36,92

**BETAIL**

Bovins.....:	310.950
Ovins-Caprins.....:	383.548
Asins.....:	62.822
Equins.....:	6.521
Camélins.....:	211

**MATERIEL**

Charrues.....:	42.361
Multiculteurs.....:	16.044
Tracteurs.....:	81
Pulvérisateurs.....:	8.830
Semoirs.....:	18.651
Herbes.....:	8.876
Charrettes.....:	29.652
Pirogues.....:	920
Bicyclettes.....:	32.310
Motocyclettes.....:	6.489
Armes de Traitement.....:	11.182
Armes Perfectionnées.....:	5.292

**STRUCTURE ADMINISTRATIVE**

Cercles.....:	7
Arrondissements et Communes.....:	41
Villages ou Fractions.....:	1.946
Secteurs de Développement.....:	215
Tons.....:	114
Associations.....:	1.267
ONG.....:	42
Partis Politiques.....:	38

**INFRASTRUCTURES**

Dispensaires.....:	251
Ecoles Fondamentales 1.....:	393
Ecoles Fondamentales 2.....:	92
Méduses.....:	111
Eglises.....:	99
Mosquées.....:	1.444
Temples.....:	77
Maternités.....:	222
Marchés.....:	286
Pharmacies.....:	137

**REGION DE SIKASSO**

---

---

---

**CERCLE DE SIKASSO**

**RECENSEMENT ADMINISTRATIF**  
**CERCLE DE : SIKASSO**

**SUPERFICIE EN KILOMETRES-CARRES : -**

**EFFECTIF POPULATION**

	Hommes	Femmes	Totaux
Moins de 1 an .....	7.552	11.902	19.454
De 1 an à 13 ans .....	68.757	76.025	144.782
De 14 ans à 59 ans .....	130.384	127.645	260.020
60 ans et plus .....	15.112	15.482	30.594
<b>Total Général .....</b>	<b>221.805</b>	<b>233.054</b>	<b>454.859</b>

Total des Imposables .....

178.813

Pourcent. Imposables/Total Gén. : .....

45,66

**BETAIL**

Bovins .....	37.041
Ovins - Caprins .....	17.013
Asins .....	7.606
Equins .....	10
Camélins .....	0

**MATERIEL**

Charrues .....	15.415
Multiculteurs .....	9.058
Tracteurs .....	66
Pulvérisateurs .....	6.045
Semoirs .....	6.664
Herses .....	460
Charrettes .....	12.746
Pirogues .....	37
Bicyclettes .....	19.758
Mobylettes .....	3.925
Armes de Traite .....	2.303
Armes Perfectionnées .....	2.383

**STRUCTURE ADMINISTRATIVE**

Arrondissements et Communes .....	11
Villages et quartiers .....	515
Secteurs de développement .....	69
Tons .....	76
Associations .....	742
ONG .....	13
Partis Politiques .....	25

**INFRASTRUCTURES**

Dispensaires .....	24
Ecoles Fondamentales 1 .....	85
Ecoles Fondamentales 2 .....	13
Médersas .....	33
Eglises .....	20
Mosquées .....	347
Temples .....	4
Maternités .....	58
Marchés .....	107
Pharmacies .....	45

**RECENSEMENT ADMINISTRATIF**  
COMMUNE DE : SIKASSO

**SUPERFICIE EN KILOMETRES-CARRES : -**

**EFFECTIF POPULATION**

	Hommes	Femmes	Totaux
Moins de 1 an .....	1.493	1.490	2.983
De 1 an à 13 ans .....	9.246	9.101	18.347
De 14 ans à 59 ans .....	22.092	21.928	44.020
60 ans et plus .....	1.792	1.645	3.437
Total Général .....	34.623	34.164	68.787
Total des Imposables .... :			31.094
Pourcent. Imposables/Total Gén. : .....			45,20

**BETAIL**

Bovins .....	641
Ovins - Caprins .....	151
Asins .....	109
Equins .....	4
Camélins .....	0

**MATERIEL**

Charrues .....	153
Multiculteurs .....	71
Tracteurs .....	4
Pulvérisateurs .....	43
Semoirs .....	26
Hersees .....	6
Charrettes .....	266
Pirogues .....	0
Bicyclettes .....	982
Mobylettes .....	1.536
Armes de Traite .....	188
Armes Perfectionnées .....	140

**STRUCTURE ADMINISTRATIVE**

Arrondissements et Communes .... :	1
Quartiers..... :	15
Secteurs de développement .....	1
Tons .....	0
Associations .....	7
ONG..... :	2
Partis Politiques .....	13

**INFRASTRUCTURES**

Dispensaires .....	3
Ecoles Fondamentales 1 .....	8
Ecoles Fondamentales 2 .....	3
Médersas .....	7
Eglises .....	1
Mosquées .....	16
Temples .....	0
Maternités .....	3
Marchés .....	3
Pharmacies .....	5

**RECENSEMENT ADMINISTRATIF**  
**ARRONDISSEMENT DE : SIKASSO CENTRAL**

SUPERFICIE EN KILOMETRES-CARRES : -

**EFFECTIF POPULATION**

	Hommes	Femmes	Totaux
Moins de 1 an .....	2.227	2.077	4.304
De 1 an à 13 ans .....	18 884	18.669	37.553
De 14 ans à 59 ans .....	25 597	25.292	50.889
60 ans et plus .....	2 932	2.331	5.263
Total Général .....	48 610	47.669	98.009
Total des Imposables .....			38.729
Pourcent. Imposables/Total Gén.:			40,05

**BETAIL**

Bovins .....	3 288
Ovins - Caprins .....	333
Âsins .....	639
Équins .....	1
Camélinés .....	0

**MATERIEL**

Charrues .....	1 208
Multiculteurs .....	708
Tracteurs .....	12
Pulvérisateurs .....	461
Semoirs .....	266
Hèrses .....	36
Charrettes .....	1 145
Pirogues .....	16
Bicyclettes .....	4 462
Mobylettes .....	588
Armes de Traite .....	366
Armes Perfectionnées .....	272

**STRUCTURE ADMINISTRATIVE**

Arrondissements et Communes .....	1
Villages ou Fractions .....	115
Secteurs de développement .....	14
Tons .....	7
Associations .....	128
ONG .....	0
Partis Politiques .....	8

**INFRASTRUCTURES**

Dispensaires .....	2
Écoles Fondamentales 1 .....	12
Écoles Fondamentales 2 .....	0
Médersas .....	9
Églises .....	0
Mosquées .....	76
Temples .....	0
Maternités .....	7
Marchés .....	13
Pharmacies .....	0

**RECENSEMENT ADMINISTRATIF**  
ARRONDISSEMENT DE : BLENDIO

SUPERFICIE EN KILOMETRES-CARRES : -

**EFFECTIF POPULATION**

	Hommes	Femmes	Totaux
Moins de 1 an .....	683	606	1.289
De 1 an à 13 ans .....	7.928	1.485	15.413
De 14 ans à 59 ans .....	10.873	10.871	21.744
60 ans et plus .....	1.161	1.284	2.445
Total Général .....	20.645	20.246	40.891

Total des Imposables .... : 19.147  
 Pourcent. Imposables/Total Gén.: .....46,82

**BETAÏL**

Bovins .....	6.857
Ovins - Caprins .....	2.487
Asins .....	869
Equins .....	4
Camélins .....	0

**MATERIEL**

Charrues .....	1.472
Multiculteurs .....	1.288
Tracteurs .....	7
Pulvérisateurs .....	730
Semoirs .....	934
Herses .....	29
Charrettes .....	936
Pirogues .....	3
Bicyclettes .....	1.715
Mobylettes .....	131
Armes de Traite .....	243
Armes Perfectionnées .....	176

**STRUCTURE ADMINISTRATIVE**

Arrondissements et Communes ....	1
Villages ou Fractions .....	40
Secteurs de développement .....	5
Tons .....	5
Associations .....	165
ONG .....	3
Partis Politiques .....	5

**INFRASTRUCTURES**

Dispensaires .....	5
Ecoles Fondamentales 1 .....	9
Ecoles Fondamentales 2 .....	1
Médersas .....	3
Eglises .....	0
Mosquées .....	40
Temples .....	0
Maternités .....	12
Marchés .....	15
Pharmacies .....	3

**RECENSEMENT ADMINISTRATIF**  
**ARRONDISSEMENT DE : DANDERESSO**

**SUPERFICIE EN KILOMETRES-CARRES :**

**EFFECTIF POPULATION**

	Hommes	Femmes	Totaux	
Moins de 1 an .....	622	432	1.054	
De 1 an à 13 ans .....	6 160	5 925	12.085	
De 14 ans à 59 ans .....	7 637	7 796	15.433	
60 ans et plus .....	1 261	1 484	2.745	Total
<b>Général .....</b>	<b>13 635</b>	<b>13 937</b>	<b>31.317</b>	
Total des Imposables .... :			10.625	
Pourcent. Imposables/Total Gén.:			33,92	

**BETAIL**

Bovins .....	1 129
Ovins - Caprins .....	2 228
Asins .....	627
Equins .....	1
Camélins .....	0

**MATERIEL**

Charrues .....	1 129
Multiculteurs .....	735
Tracteurs .....	4
Pulvérisateurs .....	835
Semoirs .....	384
Herses .....	42
Charrettes .....	867
Pirogues .....	0
Bicyclettes .....	2 161
Mobylettes .....	374
Armes de Traite .....	180
Armes Perfectionnées .....	285

**STRUCTURE ADMINISTRATIVE**

Arrondissements et Communes ....	1
Villages ou Fractions .....	39
Secteurs de développement .....	5
Tons .....	1
Associations .....	50
ONG .....	0
Partis Politiques .....	4

**INFRASTRUCTURES**

Dispensaires .....	2
Ecoles Fondamentales 1 .....	4
Ecoles Fondamentales 2 .....	1
Médersas .....	0
Eglises .....	2
Mosquées .....	26
Temples .....	2
Maternités .....	4
Marchés .....	4
Pharmacies .....	5

**RECENSEMENT ADMINISTRATIF**  
ARRONDISSEMENT DE : DOGONI

SUPERFICIE EN KILOMETRES-CARRES : -

**EFFECTIF POPULATION**

	Houmes	Femmes	Totaux
Moins de 1 an .....	201	237	438
De 1 an à 13 ans .....	3.826	3.656	7.482
De 14 ans à 59 ans .....	4.839	4.860	9.699
60 ans et plus .....	539	582	1.121
<b>Général .....</b>	<b>9.405</b>	<b>9.335</b>	<b>18.740</b>
Total des Imposables .... :			6.552
Pourcent. Imposables/Total Gén.: .....			34,96

**BETAÏL**

Bovins .....	3.428
Ovins - Caprins .....	2.434
Asins .....	653
Equins .....	2
Camélins .....	0

**MATERIEL**

Charrues .....	1.141
Multiculteurs .....	908
Tracteurs .....	0
Pulvérisateurs .....	744
Semoirs .....	707
Herses .....	7
Charrettes .....	761
Pirogues .....	7
Bicyclettes .....	1.144
Mobyettes .....	112
Armes de Traite .....	212
Armes Perfectionnées .....	218

**STRUCTURE ADMINISTRATIVE**

Arrondissements et Communes .... :	1
Villages ou Fractions .....	27
Secteurs de développement .....	5
Tons .....	6
Associations .....	30
ONG .....	0
Partis Politiques .....	4

**INFRASTRUCTURES**

Dispensaires .....	2
Ecoles Fondamentales 1 .....	7
Ecoles Fondamentales 2 .....	1
Médersas .....	2
Eglises .....	0
Mosquées .....	11
Temples .....	0
Maternités .....	4
Marchés .....	5
Pharmacies .....	8

**RECENSEMENT ADMINISTRATIF**  
**ARRONDISSEMENT DE : FINKOLO**

SUPERFICIE EN KILOMETRES-CARRES : -

**EFFECTIF POPULATION**

	Hommes	Femmes	Totaux
Moins de 1 an .....	227	160	387
De 1 an à 13 ans .....	3.271	2.824	6.095
De 14 ans à 59 ans .....	4.359	3.756	8.115
60 ans et plus .....	408	368	776
Total Général .....	8.265	7.108	15.373
 Total des Imposables .... :			6.274
Pourcent. Imposables/Total Gén.: .....			40,81

**BETAIL**

Bovins .....	2.602
Ovins - Caprins .....	675
Asins .....	321
Equins .....	0
Camélins .....	0

**MATERIEL**

Charrues .....	494
Multiculteurs .....	403
Tracteurs .....	0
Pulvérisateurs .....	248
Semoirs .....	264
Horses .....	58
Charrettes .....	378
Pirogues .....	0
Bicyclettes .....	533
Mobylettes .....	37
Armes de Traite .....	78
Armes Perfectionnées .....	115

**STRUCTURE ADMINISTRATIVE**

Arrondissements et Communes .... :	1
Villages ou Fractions .....	34
Secteurs de développement .....	4
Tons .....	6
Associations .....	23
ONG .....	0
Partis Politiques .....	7

**INFRASTRUCTURES**

Dispensaires .....	1
Ecoles Fondamentales 1 .....	3
Ecoles Fondamentales 2 .....	0
Médersas .....	1
Eglises .....	0
Mosquées .....	25
Temples .....	0
Maternités .....	3
Marchés .....	3
Pharmacies .....	0

**RECENSEMENT ADMINISTRATIF**  
ARRONDISSEMENT DE : KIGNAN

**SUPERFICIE EN KILOMETRES-CARRES : -**

**EFFECTIF POPULATION**

	Hommes	Femmes	Totaux
Moins de 1 an .....	: 773	822	1.595
De 1 an à 13 ans .....	: 11.979	10.985	22.864
De 14 ans à 59 ans .....	: 15.677	15.734	31.411
60 ans et plus .....	: 1.862	1.816	3.678
<b>Total Général .....</b>	<b>: 30.291</b>	<b>29.007</b>	<b>59.548</b>
<b>Total des Imposables .... :</b>			<b>20.051</b>
<b>Pourcent. Imposables/Total Gén. :</b>			<b>33,67</b>

**BETAIL**

Bovins .....	7.314
Ovins - Caprins .....	4.874
Asins .....	1.682
Equins .....	0
Canélines .....	0

**MATERIEL**

Charrues .....	1.976
Multiculteurs .....	1.776
Tracteurs .....	25
Pulvérisateurs .....	1.347
Sempirs .....	1.424
Hersees .....	36
Charrettes .....	4.666
Pirogues .....	0
Bicyclettes .....	3.370
Mobylettes .....	129
Armes de Traite .....	318
Armes Perfectionnées .....	543

**STRUCTURE ADMINISTRATIVE**

Arrondissements et Communes ....	1
Villages ou Fractions .....	57
Secteurs de développement .....	9
Tonç .....	17
Associations .....	176
ONG .....	2
Partis Politiques .....	5

**INFRASTRUCTURES**

Dispensaires .....	4
Ecoles Fondamentales 1 .....	14
Ecoles Fondamentales 2 .....	1
Médersas .....	1
Eglises .....	3
Mosquées .....	51
Temples .....	1
Maternités .....	5
Marchés .....	17
Pharmacies .....	8

**RECENSEMENT ADMINISTRATIF**  
ARRONDISSEMENT DE : KLELA

SUPERFICIE EN KILOMETRES-CARRES : -

**EFFECTIF POPULATION**

	Hommes	Femmes	Totaux
Moins de 1 an .....	438	493	931
De 1 an à 13 ans .....	5.897	6.180	12.077
De 14 ans à 59 ans .....	9.478	9.735	19.213
60 ans et plus .....	1.036	1.080	2.116
Total Général .....	10.849	17.488	34.377

Total des Imposables .... : 13.544  
 Pourcent. Imposables/Total Gén.: .....39,39

**BETAIL**

Bovins .....	3.053
Ovins - Caprins .....	1.660
Asins .....	924
Equins .....	1
Camélins .....	0

**MATERIEL**

Charrues .....	1.492
Multiculteurs .....	1.042
Tracteurs .....	9
Pulvérisateurs .....	546
Semoirs .....	866
Herses .....	116
Charrettes .....	998
Pirogues .....	5
Bicyclettes .....	1.890
Motylettes .....	389
Armes de Traite .....	193
Armes Perfectionnées .....	276

**STRUCTURE ADMINISTRATIVE**

Arrondissements et Communes ....	1
Villages ou Fractions .....	38
Secteurs de développement .....	5
Tons .....	10
Associations .....	3
ONG .....	0
Partis Politiques .....	4

**INFRASTRUCTURES**

Dispensaires .....	1
Ecoles Fondamentales 1 .....	5
Ecoles Fondamentales 2 .....	2
Médersas .....	6
Eglises .....	2
Mosquées .....	32
Temples .....	2
Maternités .....	4
Marchés .....	8
Pharmacies .....	5

**RECENSEMENT ADMINISTRATIF**  
**ARRONDISSEMENT DE : LOBOUGOULA**

**SUPERFICIE EN KILOMETRES-CARRES : -**

**EFFECTIF POPULATION**

	Hommes	Femmes	Totaux
Moins de 1 an .....	377	374	751
De 1 an à 13 ans .....	4.535	4.494	9.029
De 14 ans à 59 ans .....	10.341	10.022	20.363
60 ans et plus .....	1.107	1.111	2.218
Total Général .....	16.360	16.001	32.361
Total des Imposables .... :			12.702
Pourcent. Imposables/Total Gén.: .....			39,25

**BETAIL**

Bœvins .....	2.005
Ovins - Caprins .....	486
Asins .....	316
Equins .....	1
Camélins .....	0

**MATERIEL**

Charrues .....	583
Multiculteurs .....	313
Tracteurs .....	2
Pulvérisateurs .....	315
Sémoirs .....	241
Herses .....	49
Charrettes .....	398
Pirogues .....	1
Bicyclettes .....	1.743
Mobylettes .....	127
Armes de Traite .....	280
Armes Perfectionnées .....	165

**STRUCTURE ADMINISTRATIVE**

Arrondissements et Communes .... :	1
Villages ou Fractions .....	45
Secteurs de développement .....	6
Tons .....	4
Associations .....	4
ONG .....	1
Partis Politiques .....	3

**INFRASTRUCTURES**

Dispensaires .....	1
Ecoles Fondamentales 1 .....	5
Ecoles Fondamentales 2 .....	1
Médersas .....	1
Eglises .....	3
Mosquées .....	23
Temples .....	0
Maternités .....	3
Marchés .....	23
Pharmacies .....	2

**RECENSEMENT ADMINISTRATIF**  
ARRONDISSEMENT DE : NIENA

SUPERFICIE EN KILOMETRES-CARRES : -

**EFFECTIF POPULATION**

	Hommes	Femmes	Totaux
Moins de 1 an .....	: 98	: 183	: 281
De 1 an à 13 ans .....	: 8.236	: 7.500	: 15.736
De 14 ans à 59 ans .....	: 11.626	: 11.778	: 23.404
60 ans et plus .....	: 1.869	: 2.646	: 4.515
Total Général .....	: 21.829	: 22.107	: 43.936

Total des Imposables .... : 18.517  
 Pourcent. Imposables/Total Gén.: .....42,14

**BETAIL**

Bovins .....	: 4.919
Ovins - Caprins .....	: 1.340
Asins .....	: 826
Equins .....	: 0
Camélins .....	: 0

**MATERIEL**

Charrues .....	: 1.635
Multiculteurs .....	: 1.237
Tracteurs .....	: 0
Pulvérisateurs .....	: 320
Semoirs .....	: 999
Hersees .....	: 82
Charrettes .....	: 970
Pirogues .....	: 5
Bicyclettes .....	: 1.577
Mobylettes .....	: 117
Armes de Traite .....	: 269
Armes Perfectionnées .....	: 184

**STRUCTURE ADMINISTRATIVE**

Arrondissements et Communes ....	: 1
Villages ou Fractions .....	: 67
Secteurs de développement .....	: 11
Tcms .....	: 14
Associations .....	: 3
ONG .....	: 4
Partis Politiques .....	: 5

**INFRASTRUCTURES**

Dispensaires .....	: 1
Ecoles Fondamentales 1 .....	: 11
Ecoles Fondamentales 2 .....	: 1
Médersas .....	: 4
Eglises .....	: 1
Mosquées .....	: 35
Temples .....	: 1
Maternités .....	: 8
Marchés .....	: 5
Pharmacies .....	: 4

**RECENSEMENT ADMINISTRATIF**  
ARRONDISSEMENT DE : N'KOURALA

SUPERFICIE EN KILOMETRES-CARRES : -

**EFFECTIF POPULATION**

	Hommes	Femmes	Totaux
Moins de 1 an .....	413	405	818
De 1 an à 13 ans .....	5.452	5.306	10.758
De 14 ans à 59 ans .....	7.865	7.873	15.738
60 ans et plus .....	1.145	1.135	2.280
Total Général .....	14.875	14.719	29.594
Total des Imposables .....			10.075
Pourcent. Imposables/Total Gén.:			34,04

**BETAIL**

Bovins .....	2.448
Ovins - Caprins .....	436
Asins .....	489
Equins .....	0
Camélinas .....	0

**MATERIEL**

Charrues .....	807
Multiculteurs .....	648
Tracteurs .....	7
Pulvérisateurs .....	499
Semoirs .....	315
Herbes .....	5
Charrettes .....	595
Pirogues .....	0
Bicyclettes .....	1.155
Mobylettes .....	134
Armes de Traite .....	163
Armes Perfectionnées .....	149

**STRUCTURE ADMINISTRATIVE**

Arrondissements et Communes .....	1
Villages ou Fractions .....	38
Secteurs de développement .....	5
Tons .....	6
Associations .....	153
ONG .....	1
Partis Politiques .....	5

**INFRASTRUCTURES**

Dispensaires .....	2
Ecoles Fondamentales 1 .....	7
Ecoles Fondamentales 2 .....	2
Médersas .....	2
Eglises .....	6
Mosquées .....	12
Temples .....	0
Maternités .....	5
Marchés .....	6
Pharmacies .....	3

**CERCLE DE BOUGOUNI**

**RECENSEMENT ADMINISTRATIF**  
**CERCLE DE : BOUGOUNI**

**SUPERFICIE EN KILOMETRES-CARRES : 20.600**

**EFFECTIF POPULATION**

	Hommes	Femmes	Totaux
Moins de 1 an .....	3.905	4.193	8.098
De 1 an à 13 ans .....	52.359	51.677	104.056
De 14 ans à 59 ans .....	67.506	67.224	134.730
60 ans et plus .....	7.898	9.026	16.724
Total Général .....	131.668	132.140	263.808
Total des Imposables .... :			94.510
Pourcent. Imposables/Total Gén. : .....			35,82

**BETAIL**

Bovins .....	52.173
Ovins - Caprins .....	2.031
Asins .....	2.430
Equins .....	4
Camélins .....	0

**MATERIEL**

Charrues .....	6.573
Multiculteurs .....	3.422
Tracteurs .....	4
Pulvérisateurs .....	1.837
Semoirs .....	2.078
Herses .....	388
Charrettes .....	2.954
Pirogues .....	17
Bicyclettes .....	7.452
Mobylettes .....	1.538
Armes de Traitement .....	3.662
Armes Perfectionnées .....	1.040

**STRUCTURE ADMINISTRATIVE**

Arrondissements et Communes ....	10
Villages et quartiers .....	473
Secteurs de développement .....	70
Tons .....	7
Associations .....	335
ONG .....	5
Partis Politiques .....	12

**INFRASTRUCTURES**

Dispensaires .....	45
Ecoles Fondamentales 1 .....	58
Ecoles Fondamentales 2 .....	15
Médersas .....	22
Eglises .....	7
Mosquées .....	432
Temples .....	0
Maternités .....	50
Marchés .....	53
Pharmacies .....	19

**RECENSEMENT ADMINISTRATIF**  
**COMMUNE DE : BOUGOUNI**

**SUPERFICIE EN KILOMETRES-CARRES : 1.500**

**EFFECTIF POPULATION**

	Hommes	Femmes	Totaux
Moins de 1 an .....	27	33	60
De 1 an à 13 ans .....	3.447	3.044	6.491
De 14 ans à 59 ans .....	5.708	4.473	10.181
60 ans et plus .....	644	670	1.314
<b>Total Général .....</b>	<b>9.846</b>	<b>8.220</b>	<b>18.066</b>
Total des Imposables .....			6.774
Pourcent. Imposables/Total Gén. ....			37,49

**BETAIL**

Bovins .....	643
Ovins - Caprins .....	905
Asins .....	310
Equins .....	0
Camélins .....	0

**MATERIEL**

Charrues .....	550
Multiculteurs .....	25
Tracteurs .....	4
Pulvérisateurs .....	10
Semoirs .....	31
Hersees .....	9
Charrettes .....	284
Pirogues .....	17
Bicyclettes .....	323
Mobylettes .....	320
Armes de Traite .....	89
Armes Perfectionnées .....	57

**STRUCTURE ADMINISTRATIVE**

Arrondissements et Communes .....	1
Quartiers .....	7
Secteurs de développement .....	1
Tons .....	0
Associations .....	4
ONG .....	1
Partis Politiques .....	15

**INFRASTRUCTURES**

Dispensaires .....	3
Ecoles Fondamentales 1 .....	8
Ecoles Fondamentales 2 .....	5
Médersas .....	5
Eglises .....	2
Mosquées .....	16
Temples .....	0
Maternités .....	1
Marchés .....	2
Pharmacies .....	6

**RECENSEMENT ADMINISTRATIF**  
ARRONDISSEMENT DE : BOUGOUNI CENTRAL

**SUPERFICIE EN KILOMETRES-CARRES : 2.361**

**EFFECTIF POPULATION**

	Hommes	Femmes	Totaux
Moins de 1 an .....	494	513	1.007
De 1 an à 13 ans .....	5.284	6.080	12.064
De 14 ans à 59 ans .....	8.438	8.006	16.444
60 ans et plus .....	1.205	1.386	2.591
<b>Total Général .....</b>	<b>16.121</b>	<b>15.985</b>	<b>32.106</b>
<b>Total des Imposables .... :</b>			<b>10.278</b>
<b>Pourcent. Imposables/Total Gén.:</b> .....			<b>32,01</b>

**BETAIL**

Bovins .....	4.909
Ovins - Caprins .....	48
Asins .....	345
Equins .....	0
Camélins .....	0

**MATERIEL**

Charrues .....	785
Multiculteurs .....	231
Tracteurs .....	0
Pulvérisateurs .....	0
Semoirs .....	170
Hersees .....	0
Charrettes .....	348
Pirogues .....	0
Bicyclettes .....	1.067
Mobyettes .....	352
Armes de Traite .....	237
Armes Perfectionnées .....	124

**STRUCTURE ADMINISTRATIVE**

Arrondissements et Communes ....	1
Villages ou Fractions .....	82
Secteurs de développement .....	13
Tons .....	0
Associations .....	38
ONG .....	4
Partis Politiques .....	0

**INFRASTRUCTURES**

Dispensaires .....	6
Ecoles Fondamentales 1 .....	6
Ecoles Fondamentales 2 .....	0
Médersas .....	6
Eglises .....	0
Mosquées .....	82
Temples .....	0
Maternités .....	8
Marchés .....	5
Pharmacies .....	0

**RECENSEMENT ADMINISTRATIF**  
ARRONDISSEMENT DE : DOGO

SUPERFICIE EN KILOMETRES-CARRES : 2.987

**EFFECTIF POPULATION**

	Hommes	Femmes	Totaux
Moins de 1 an .....	515	561	1.076
De 1 an à 13 ans .....	7.373	72.184	14.857
De 14 ans à 59 ans .....	8.006	8.274	16.280
60 ans et plus .....	1.525	1.680	3.205
<b>Total Général .....</b>	<b>17.419</b>	<b>17.999</b>	<b>35.418</b>
Total des Imposables .... :			12.611
Pourcent. Imposables/Total Gén.: .....			35,60

**BETAIL**

Bovins .....	9.431
Ovins - Caprins .....	126
Asins .....	570
Equins .....	3
Camélins .....	0

**MATERIEL**

Charrues .....	850
Multiculteurs .....	430
Tracteurs .....	0
Pulvérisateurs .....	359
Semoirs .....	255
Hersees .....	0
Charrettes .....	611
Pirogues .....	0
Bicyclettes .....	975
Mobylettes .....	276
Armes de Traitte .....	450
Armes Perfectionnées .....	107

**STRUCTURE ADMINISTRATIVE**

Arrondissements et Communes .... :	1
Villages ou Fractions .....	85
Secteurs de développement .....	13
Tons .....	0
Associations .....	37
ONG .....	0
Partis Politiques .....	5

**INFRASTRUCTURES**

Dispensaires .....	9
Ecoles Fondamentales 1 .....	3
Ecoles Fondamentales 2 .....	1
Médersas .....	0
Eglises .....	1
Mosquées .....	68
Temples .....	0
Maternités .....	6
Marchés .....	14
Pharmacies .....	5

**RECENSEMENT ADMINISTRATIF**  
**ARRONDISSEMENT DE : FARAGOUARAN**

**SUPERFICIE EN KILOMETRES-CARRES : 1.343**

**EFFECTIF POPULATION**

	Hommes	Femmes	Totaux
Moins de 1 an .....	105	152	257
De 1 an à 13 ans .....	4.123	3.938	8.061
De 14 ans à 59 ans .....	4.578	4.670	9.248
60 ans et plus .....	551	720	1.271
<b>Total Général .....</b>	<b>9.357</b>	<b>9.480</b>	<b>18.837</b>

Total des Imposables .... : 6.727  
 Pourcent. Imposables/Total Gén.: .....35,71

**BETAII**

Bovins .....	3.523
Ovins - Caprins .....	44
Asins .....	213
Equins .....	0
Capélinés .....	0

**MATERIEL**

Charrues .....	530
Multiculteurs .....	249
Tracteurs .....	0
Pulvérisateurs .....	190
Semoirs .....	157
Hersees .....	116
Charrettes .....	218
Pirogues .....	0
Bicyclettes .....	669
Motocyclettes .....	58
Armes de Traite .....	314
Armes Perfectionnées .....	68

**STRUCTURE ADMINISTRATIVE**

Arrondissements et Communes ....	1
Villages ou Fractions .....	30
Secteurs de développement .....	5
Tons .....	3
Associations .....	11
ONG .....	1
Partis Politiques .....	9

**INFRASTRUCTURES**

Dispensaires .....	4
Ecoles Fondamentales 1 .....	4
Ecoles Fondamentales 2 .....	1
Médersas .....	0
Eglises .....	0
Mosquées .....	26
Temples .....	0
Maternités .....	3
Marchés .....	2
Pharmacies .....	1

**RECENSEMENT ADMINISTRATIF**  
ARRONDISSEMENT DE : GARALO

SUPERFICIE EN KILOMETRES-CARRES : 2.443

**EFFECTIF POPULATION**

	Hommes	Femmes	Totaux
Moins de 1 an .....	96	159	255
De 1 an à 13 ans .....	4.276	5.060	9.336
De 14 ans à 59 ans .....	7.349	8.817	16.166
60 ans et plus .....	391	553	944
<b>Total Général .....</b>	<b>12.112</b>	<b>14.589</b>	<b>26.701</b>
Total des Imposables .....			12.615
Pourcent. Imposables/Total Gén.:			47,24

**BETAIL**

Bovins .....	4.072
Ovins - Caprins .....	126
Asins .....	68
Equins .....	0
Canélines .....	0

**MATERIEL**

Charrues .....	241
Multiculteurs .....	0
Tracteurs .....	0
Pulvérisateurs .....	9
Semoirs .....	0
Hersees .....	0
Charrettes .....	53
Pirogues .....	0
Bicyclettes .....	456
Mobylettes .....	157
Armes de Traitte .....	353
Armes Perfectionnées .....	78

**STRUCTURE ADMINISTRATIVE**

Arrondissements et Communes .....	1
Villages ou Fractions .....	56
Secteurs de développement .....	8
Tons .....	0
Associations .....	96
ONG .....	0
Partis Politiques .....	6

**INFRASTRUCTURES**

Dispensaires .....	4
Ecoles Fondamentales 1 .....	5
Ecoles Fondamentales 2 .....	2
Médersas .....	2
Eglises .....	0
Mosquées .....	60
Temples .....	0
Maternités .....	4
Marchés .....	3
Pharmacies .....	2

**RECENSEMENT ADMINISTRATIF**  
ARRONDISSEMENT DE : KELEYA

SUPERFICIE EN KILOMETRES-CARRES : 1.457

**EFFECTIF POPULATION**

	Hommes	Femmes	Totaux
Moins de 1 an .....	271	385	656
De 1 an à 13 ans .....	5.673	5.447	11.120
De 14 ans à 59 ans .....	7.370	7.005	14.372
60 ans et plus .....	825	926	1.751
<b>Total Général .....</b>	<b>14.139</b>	<b>13.843</b>	<b>27.982</b>
Total des Imposables .....			8.715
Pourcent. Imposables/Total Gén.:			31,14

**BETAIL**

Bovins .....	4.126
Ovins - Caprins .....	501
Asins .....	49
Equins .....	0
Camélins .....	0

**MATERIEL**

Charrues .....	775
Multiculteurs .....	208
Tracteurs .....	0
Pulvérisateurs .....	142
Semoirs .....	59
Herse .....	9
Charettes .....	135
Pirogues .....	0
Bicyclettes .....	916
Mobylettes .....	84
Armes de Traite .....	321
Armes Perfectionnées .....	115

**STRUCTURE ADMINISTRATIVE**

Arrondissements et Communes .....	1
Villages ou Fractions .....	40
Secteurs de développement .....	6
Tons .....	0
Associations .....	46
ONG .....	0
Partis Politiques .....	6

**INFRASTRUCTURES**

Dispensaires .....	6
Ecoles Fondamentales 1 .....	4
Ecoles Fondamentales 2 .....	1
Médersas .....	2
Eglises .....	2
Mosquées .....	4
Temples .....	0
Maternités .....	5
Marchés .....	4
Pharmacies .....	1

**RECENSEMENT ADMINISTRATIF**  
ARRONDISSEMENT DE : KOUMANTOU

SUPERFICIE EN KILOMETRES-CARRES : 1.268

**EFFECTIF POPULATION**

	Hommes	Femmes	Totaux
Moins de 1 an .....	745	775	1.520
De 1 an à 13 ans .....	5.767	5.766	11.533
De 14 ans à 59 ans .....	7.281	7.485	14.766
60 ans et plus .....	868	850	1.718
<b>Total Général .....</b>	<b>14.661</b>	<b>14.876</b>	<b>29.537</b>
Total des Imposables .... :			10.258
Pourcent. Imposables/Total Gén.:			34,72

**BETAIL**

Bovins .....	11.813
Ovins - Caprins .....	76
Asins .....	188
Equins .....	1
Camélines .....	0

**MATERIEL**

Charrues .....	468
Multiculteurs .....	341
Tracteurs .....	0
Fulvérisateurs .....	297
Sémoirs .....	159
Herses .....	0
Charrettes .....	202
Eirogues .....	0
Bicyclettes .....	899
Mobyettes .....	77
Armes de Traite .....	561
Armes Perfectionnées .....	175

**STRUCTURE ADMINISTRATIVE**

Arrondissements et Communes ....	1
Villages ou Fractions .....	36
Secteurs de développement .....	5
Tons .....	0
Associations .....	40
ONG .....	0
Partis Politiques .....	8

**INFRASTRUCTURES**

Dispensaires .....	4
Écoles Fondamentales 1 .....	7
Écoles Fondamentales 2 .....	2
Médarsas .....	1
Églises .....	2
Mosquées .....	36
Temples .....	0
Maternités .....	4
Marchés .....	5
Pharmacies .....	3

**RECENSEMENT ADMINISTRATIF**  
**ARRONDISSEMENT DE : MANANKORO**

**SUPERFICIE EN KILOMETRES-CARRES : 3726**

**EFFECTIF POPULATION**

	Hommes	Femmes	Totaux
Moins de 1 an .....	409	945	754
De 1 an à 13 ans .....	4.062	3.365	7.427
De 14 ans à 59 ans .....	4.803	4.723	9.526
60 ans et plus .....	724	769	1.493
<b>Total Général .....</b>	<b>9.998</b>	<b>9.202</b>	<b>19.200</b>
<b>Total des Imposables .....</b>			<b>6.853</b>
<b>Pourcent. Imposables/Total Gén.:</b> .....			<b>35,69</b>

**BETAIL**

Bovins .....	816
Ovins - Caprins .....	91
Asins .....	0
Equins .....	0
Camélin .....	0

**MATERIEL**

Charrues .....	308
Multiculteurs .....	199
Tracteurs .....	0
Pulvérisateurs .....	207
Semoirs .....	81
Barses .....	50
Charrettes .....	145
Pirogues .....	0
Bicyclettes .....	811
Mobylettes .....	86
Armes de Traite .....	664
Armes Perfectionnées .....	110

**STRUCTURE ADMINISTRATIVE**

Arrondissements et Communes .....	1
Villages ou Fractions .....	42
Secteurs de développement .....	6
Tons .....	2
Associations .....	10
ONG .....	1
Partis Politiques .....	4

**INFRASTRUCTURES**

Dispensaires .....	5
Écoles Fondamentales 1 .....	5
Écoles Fondamentales 2 .....	1
Médersas .....	2
Églises .....	0
Mosquées .....	45
Temples .....	0
Maternités .....	5
Marchés .....	2
Pharmacies .....	0

**RECENSEMENT ADMINISTRATIF**  
ARRONDISSEMENT DE : SANSO

SUPERFICIE EN KILOMETRES-CARRES : 1.931

**EFFECTIF POPULATION**

	Hommes	Femmes	Totaux
Moins de 1 an .....	559	813	1.372
De 1 an à 13 ans .....	6.968	7.784	1.472
De 14 ans à 59 ans .....	8.492	7.448	15.940
60 ans et plus .....	481	550	1.031
Total Général .....	16.500	16.595	33.095
 Total des Imposables .... :			11.120
Pourcent. Imposables/Total Gén. : .....			33,60

**BETAIL**

Bovins .....	10.312
Ovins - Caprins .....	43
Asins .....	453
Equins .....	0
Camélins .....	0

**MATERIEL**

Charrues .....	1.077
Multiculteurs .....	777
Tracteurs .....	0
Pulvérisateurs .....	0
Semoirs .....	709
Herses .....	0
Charrettes .....	578
Firogues .....	0
Bicyclettes .....	751
Mobylettes .....	128
Armes de Traite .....	550
Armes Perfectionnées .....	70

**STRUCTURE ADMINISTRATIVE**

Arrondissements et Communes .... :	1
Villages ou Fractions .....	50
Secteurs de développement .....	7
Tons .....	2
Associations .....	13
ONG .....	1
Partis Politiques .....	3

**INFRASTRUCTURES**

Dispensaires .....	3
Écoles Fondamentales 1 .....	12
Écoles Fondamentales 2 .....	1
Médersas .....	3
Eglises .....	0
Mosquées .....	50
Temples .....	0
Maternités .....	8
Marchés .....	10
Pharmacies .....	1

**RECENSEMENT ADMINISTRATIF**  
**ARRONDISSEMENT DE : ZANTIEBOUGOU**

**SUPERFICIE EN KILOMETRES-CARRES : 1.584**

**EFFECTIF POPULATION**

	Hommes	Femmes	Totaux
Moins de 1 an .....	.684	.457	1.141
De 1 an à 13 ans .....	4.686	3.739	8.425
De 14 ans à 59 ans .....	5.481	6.023	11.504
60 ans et plus .....	.684	.922	1.606
Total Général .....	11.535	11.141	22.676
Total des Imposables .... :			8.559
Pourcent. Imposables/Total Gén. : .....			37,74

**BETAIL**

Bovins .....	2.528
Ovins - Caprins .....	61
Asins .....	234
Equins .....	0
Camélins .....	0

**MATERIEL**

Charrues .....	989
Multiculteurs .....	962
Tracteurs .....	0
Pulvérisateurs .....	623
Semoirs .....	447
Herses .....	20
Charrettes .....	515
Pirogues .....	0
Bicyclettes .....	585
Mobylettes .....	405
Armes de Traite .....	123
Armes Perfectionnées .....	136

**STRUCTURE ADMINISTRATIVE**

Arrondissements et Communes .... :	1
Villages ou Fractions .....	45
Secteurs de développement .....	6
Tons .....	0
Associations .....	60
ONG .....	0
Partis Politiques .....	6

**INFRASTRUCTURES**

Dispensaires .....	1
Ecoles Fondamentales 1 .....	4
Ecoles Fondamentales 2 .....	1
Médersas .....	1
Eglises .....	0
Mosquées .....	45
Temples .....	0
Maternités .....	6
Marchés .....	6
Pharmacies .....	1

**CERCLE DE KADIOLO**

**RECENSEMENT ADMINISTRATIF**  
CERCLE DE : KADIOLO

SUPERFICIE EN KILOMETRES-CARRES : 6.640

**EFFECTIF POPULATION**

	Hommes	Femmes	Totaux
Moins de 1 an .....	1.569	1.580	3.149
De 1 an à 13 ans .....	23.069	22.872	45.941
De 14 ans à 59 ans .....	36.818	35.059	71.877
60 ans et plus .....	4.198	3.787	7.985
Total Général .....	65.654	63.298	128.952
Total des Imposables .... :			50.186
Pourcent. Imposables/Total Gén.:			38,91

**BETAAIL**

Bovins .....	18.725
Ovins - Caprins .....	12.275
Asins .....	1.257
Equins .....	0
Camélins .....	0

**MATERIEL**

Charrues .....	2.269
Multiculteurs .....	2.108
Tracteurs .....	0
Pulvérisateurs .....	1.280
Semoirs.....	771
Herses .....	56
Charrettes .....	1.475
Pirogues .....	0
Bicyclettes .....	6.425
Mobylottes .....	982
Armes de Traite .....	844
Armes Perfectionnées .....	290

**STRUCTURE ADMINISTRATIVE**

Arrondissements et Communes .... :	4
Villages ou Fractions .....	120
Secteurs de développement .....	20
Tons .....	17
Associations .....	91
ONG .....	6
Partis Politiques .....	20

**INFRASTRUCTURES**

Dispensaires .....	13
Ecoles Fondamentales 1 .....	34
Ecoles Fondamentales 2 .....	8
Médersas .....	6
Eglises .....	8
Mosquées .....	82
Temples .....	4
Maternités .....	23
Marchés .....	33
Pharmacies .....	13

**RECENSEMENT ADMINISTRATIF**  
**ARRONDISSEMENT DE : KADIOLO-CENTRAL**

**SUPERFICIE EN KILOMETRES-CARRES : 1.900**

**EFFECTIF POPULATION**

	Hommes	Femmes	Totaux
Moins de 1 an .....	266	243	509
De 1 an à 13 ans .....	10.160	9.955	20.115
De 14 ans à 59 ans .....	14.561	13.016	27.577
60 ans et plus .....	1.487	1.649	3.136
<b>Total Général .....</b>	<b>26.474</b>	<b>24.863</b>	<b>51.337</b>
<b>Total des Imposables .... :</b>			<b>20.040</b>
<b>Pourcent. Imposables/Total Gén. :</b>			<b>39,03</b>

**BETAIL**

Bovins .....	7.978
Ovins - Caprins .....	5.092
Asins .....	688
Equins .....	0
Camélins .....	0

**MATERIEL**

Charrues .....	1.265
Multiculteurs .....	1.215
Tracteurs .....	0
Pulvérisateurs .....	850
Semoirs .....	447
Herbes .....	56
Charrettes .....	770
Pirogues .....	0
Bicyclettes .....	2.604
Mobylettes .....	633
Armes de Traitement .....	257
Armes Perfectionnées .....	351

**STRUCTURE ADMINISTRATIVE**

Arrondissements et Communes .... :	1
Villages ou Fractions .....	36
Secteurs de développement .....	6
Tons .....	10
Associations .....	40
ONG .....	4
Partis Politiques .....	9

**INFRASTRUCTURES**

Dispensaires .....	5
Ecoles Fondamentales 1 .....	19
Ecoles Fondamentales 2 .....	0
Médernas .....	0
Eglises .....	6
Mosquées .....	25
Temples .....	4
Maternités .....	11
Marchés .....	9
Pharmacies .....	3

**RECENSEMENT ADMINISTRATIF**  
ARRONDISSEMENT DE : FOUROU

SUPERFICIE EN KILOMETRES-CARRES : 2.400

**EFFECTIF POPULATION**

	Hommes	Femmes	Totaux
Moins de 1 an .....	907	216	423
De 1 an à 13 ans .....	4.385	4.729	9.114
De 14 ans à 59 ans .....	7.022	6.668	13.690
60 ans et plus .....	797	447	1.244
Total Général .....	12.411	12.060	24.471
 Total des Imposables .....			10.652
Pourcent. Imposables/Total Gén.:			43,52

**BETAINE**

Bovins .....	4.961
Ovins - Caprins .....	3.760
Asins .....	109
Equins .....	0
Camélins .....	0

**INSTRUMENTS**

Charrues .....	304
Multiculteurs .....	230
Tracteurs .....	0
Pulvérisateurs .....	70
Semoirs .....	82
Haches .....	139
Cassettes .....	7
.....	1.109
.....	112
.....	154
.....	114
.....	85

**STRUCTURE ADMINISTRATIVE**

Arrondissements des et Communes .....	1
Villages ou Directions .....	24
Centres de Développement .....	5
.....	3
Associations .....	4
ONG .....	1
Partis Politiques .....	6

**STRUCTURES**

Dispensaires .....	2
Écoles Fondamentales 1 .....	6
Écoles Fondamentales 2 .....	0
Médarsas .....	0
Églises .....	1
Mosquées .....	10
Temples .....	0
Sanctuaires .....	6
.....	6
Pharmacies .....	4

**RECENSEMENT ADMINISTRATIF**  
**ARRONDISSEMENT DE : LOULOUNI**

**SUPERFICIE EN KILOMETRES-CARRES : 1.440**

**EFFECTIF POPULATION**

	Hommes	Femmes	Totaux
Moins de 1 an .....	850	881	1.731
De 1 an à 13 ans .....	6.915	6.872	13.787
De 14 ans à 59 ans .....	12.161	12.231	24.392
60 ans et plus .....	1.486	1.362	2.848
<b>Total Général .....</b>	<b>21.412</b>	<b>21.346</b>	<b>42.758</b>
<b>Total des Imposables .....</b>			<b>15.069</b>
<b>Pourcent. Imposables/Total Gén.:</b>			<b>35,24</b>

**BETAIL**

Bovins .....	1.789
Ovins - Caprins .....	926
Asins .....	266
Equins .....	0
Camélins .....	0

**MATERIEL**

Charrues .....	480
Multiculteurs .....	315
Tracteurs .....	0
Pulvérisateurs .....	203
Semoirs .....	114
Hersees .....	0
Charrettes .....	344
Pirogues .....	0
Bicyclettes .....	1.930
Mobylettes .....	127
Armes de Traite .....	302
Armes Perfectionnées .....	15

**STRUCTURE ADMINISTRATIVE**

Arrondissements et Communes .....	1
Villages ou Fractions .....	41
Secteurs de développement .....	6
Tons .....	0
Associations .....	28
ONG .....	1
Partis Politiques .....	5

**INFRASTRUCTURES**

Dispensaires .....	5
Ecoles Fondamentales 1 .....	7
Ecoles Fondamentales 2 .....	0
Médersas .....	4
Eglises .....	1
Mosquées .....	30
Temples .....	0
Maternités .....	5
Marchés .....	13
Pharmacies .....	3

**RECENSEMENT ADMINISTRATIF**  
ARRONDISSEMENT DE : MISSENI

SUPERFICIE EN KILOMETRES-CARRES : 900

**EFFECTIF POPULATION**

	Hommes	Femmes	Totaux
Moins de 1 an .....	246	240	486
De 1 an à 13 ans .....	1.609	1.316	2.925
De 14 ans à 59 ans .....	3.074	3.144	6.218
60 ans et plus .....	428	329	757
Total Général .....	5.357	5.029	10.386
Total des Imposables .....			4.425
Pourcent. Imposables/Total Gén.:			42,60

**BETAAIL**

Bovins .....	3.997
Ovins - Caprins .....	2.497
Asins .....	194
Equins .....	0
Camélins .....	0

**MATERIEL**

Charrues .....	220
Multiculteurs .....	348
Tracteurs .....	0
Pulvérisateurs .....	157
Semoirs .....	128
Herses .....	0
Charrettes .....	222
Pirogues .....	0
Bicyclettes .....	782
Mobylettes .....	110
Armes de Traite .....	131
Armes Perfectionnées .....	82

**STRUCTURE ADMINISTRATIVE**

Arrondissements et Communes .....	1
Villages ou Fractions .....	19
Secteurs de développement .....	3
Tons .....	4
Associations .....	19
ONG .....	1
Partis Politiques .....	13

**INFRASTRUCTURES**

Dispensaires .....	1
Ecoles Fondamentales 1 .....	2
Ecoles Fondamentales 2 .....	0
Médersas .....	2
Eglises .....	0
Mosquées .....	17
Temples .....	0
Maternités .....	1
Marchés .....	5
Pharmacies .....	3

**CERCLE DE KOLONDIÉBA**

**RECENSEMENT ADMINISTRATIF**  
**CERCLE DE : KOLON DIEBA**

SUPERFICIE EN KILOMETRES-CARRES : 7.980

**EFFECTIF POPULATION**

	Hommes	Femmes	Totaux
Moins de 1 an .....	1.383	1.354	2.737
De 1 an à 13 ans .....	25.181	24.045	49.226
De 14 ans à 59 ans .....	33.862	34.510	68.374
60 ans et plus .....	3.678	3.714	7.392
Total Général .....	64.106	63.623	127.727
Total des Imposables .... :			73.350
Pourcent. Imposables/Total Gén.:			57,42

**BETAII**

Bovins .....	20.801
Ovins - Caprins .....	8.790
Asins .....	1.531
Equins .....	0
Camélines .....	0

**MATERIEL**

Charrues .....	1.652
Multiculteurs .....	1.317
Tracteurs .....	0
Pulvérisateurs .....	736
Semoirs .....	661
Hersees .....	55
Charrettes .....	1.362
Pirogues .....	0
Bicyclettes .....	3.814
Mobylettes .....	299
Armes de Traite .....	1.411
Armes Perfectionnées .....	723

**STRUCTURE ADMINISTRATIVE**

Arrondissements et Communes ....	5
Villages ou Fractions .....	207
Secteurs de développement .....	32
Tons .....	10
Associations .....	81
ONG .....	2
Partis Politiques .....	12

**INFRASTRUCTURES**

Dispensaires .....	13
Ecoles Fondamentales 1 .....	28
Ecoles Fondamentales 2 .....	6
Médersas .....	6
Eglises .....	1
Mosquées .....	208
Temples .....	0
Maternités .....	16
Marchés .....	29
Pharmacies .....	12

**RECENSEMENT ADMINISTRATIF**  
**ARRONDISSEMENT DE : KOLONDIÉBA-CENTRAL**

SUPERFICIE EN KILOMETRES-CARRES : 2.013

**EFFECTIF POPULATION**

	Hommes	Femmes	Totaux
Moins de 1 an .....	385	319	704
De 1 an à 13 ans .....	7.352	6.447	13.799
De 14 ans à 59 ans .....	9.262	9.537	18.799
60 ans et plus .....	1.206	1.205	2.411
Total Général .....	18.205	17.508	35.713

Total des Imposables .... : 27.256  
 Pourcent. Imposables/Total Gén.: .....76,31

**BETAIL**

Bovins .....	5.015
Ovins - Caprins .....	1.930
Asins .....	531
Equins .....	0
Camélins .....	0

**MATERIEL**

Charrues .....	787
Multiculteurs .....	851
Tracteurs .....	0
Pulvérisateurs .....	289
Semoirs .....	302
Hersees .....	32
Charrettes .....	481
Pirogues .....	0
Bicyclettes .....	1.040
Mobyettes .....	118
Armes de Traite .....	355
Armes Perfectionnées .....	223

**STRUCTURE ADMINISTRATIVE**

Arrondissements et Communes ....	1
Villages ou Fractions .....	72
Secteurs de développement .....	11
Tons .....	0
Associations .....	27
ONG .....	0
Partis Politiques .....	3

**INFRASTRUCTURES**

Dispensaires .....	5
Ecoles Fondamentales 1 .....	8
Ecoles Fondamentales 2 .....	2
Médersas .....	1
Eglises .....	1
Mosquées .....	77
Temples .....	0
Maternités .....	5
Marchés .....	3
Pharmacies .....	4

**RECENSEMENT ADMINISTRATIF**  
ARRONDISSEMENT DE : FAROLA

SUPERFICIE EN KILOMETRES-CARRES : 1.570

**EFFECTIF POPULATION**

	Hommes	Femmes	Totaux
Moins de 1 an .....	195	210	405
De 1 an à 13 ans .....	4.291	4.690	8.981
De 14 ans à 59 ans .....	6.545	9.079	17.624
60 ans et plus .....	354	361	715
Total Général .....	13.385	11.340	27.725

Total des Imposables .... : 11.356  
 Pourcent. Imposables/Total Gén.: .....40,95

**BETAIL**

Bovins .....	2.434
Ovins - Caprins .....	1.174
Asins .....	110
Equins .....	0
Camélins .....	0

**MATERIEL**

Charrues .....	230
Multiculteurs .....	0
Tracteurs .....	0
Pulvérisateurs .....	61
Semoirs .....	20
Herses .....	11
Charrettes .....	150
Pirogues .....	0
Bicyclettes .....	910
Mobylettes .....	22
Armes de Traitement .....	360
Armes Perfectionnées .....	18

**STRUCTURE ADMINISTRATIVE**

Arrondissements et Communes ....	1
Villages ou Fractions .....	32
Secteurs de développement .....	5
Tons .....	0
Associations .....	4
ONG .....	1
Partis Politiques .....	4

**INFRASTRUCTURES**

Dispensaires .....	3
Ecoles Fondamentales 1 .....	5
Ecoles Fondamentales 2 .....	1
Médersas .....	0
Eglises .....	0
Mosquées .....	39
Temples .....	0
Maternités .....	4
Marchés .....	11
Pharmacies .....	4

**RECENSEMENT ADMINISTRATIF**  
ARRONDISSEMENT DE : KADIANA

SUPERFICIE EN KILOMETRES-CARRES : 2.335

**EFFECTIF POPULATION**

	Hommes	Femmes	Totaux
Moins de 1 an .....	344	312	656
De 1 an à 13 ans .....	5.900	4.998	10.898
De 14 ans à 59 ans .....	6.353	5.570	11.923
60 ans et plus .....	1.067	907	1.974
Total Général .....	13.664	11.787	25.451
Total des Imposables .... :			19.323
Pourcent. Imposables/Total Gén.:			75,92

**BETAIL**

Bovins .....	5.474
Ovins - Caprins .....	1.937
Asins .....	565
Equins .....	0
Camélins .....	0

**MATERIEL**

Charrues .....	169
Multiculteurs .....	150
Tracteurs .....	0
Pulvérisateurs .....	111
Semoirs .....	132
Herses .....	1
Charrettes .....	143
Pirogues .....	0
Bicyclettes .....	299
Mobylettes .....	81
Armes de Traite .....	178
Armes Perfectionnées .....	123

**STRUCTURE ADMINISTRATIVE**

Arrondissements et Communes .... :	1
Villages ou Fractions .....	41
Secteurs de développement .....	6
Tons .....	8
Associations .....	42
ONG .....	0
Partis Politiques .....	4

**INFRASTRUCTURES**

Dispensaires .....	3
Ecoles Fondamentales 1 .....	5
Ecoles Fondamentales 2 .....	1
Médersas .....	0
Eglises .....	0
Mosquées .....	37
Temples .....	0
Maternités .....	3
Marchés .....	6
Pharmacies .....	1

**RECENSEMENT ADMINISTRATIF**  
ARRONDISSEMENT DE : KEBILA

SUPERFICIE EN KILOMETRES-CARRES : 1.062

**EFFECTIF POPULATION**

	Hommes	Femmes	Totaux
Moins de 1 an .....	371	418	789
De 1 an à 13 ans .....	4.810	4.901	9.712
De 14 ans à 59 ans .....	5.912	6.307	12.219
60 ans et plus .....	506	702	1.208
Total Général .....	11.599	12.328	23.927
Total des Imposables .... :			11.536
Pourcent. Imposables/Total Gén.:			48,21

**BETAIL**

Bovins .....	2.434
Ovins - Caprins .....	1.174
Asins .....	110
Equins .....	0
Camélins .....	0

**MATERIEL**

Charrues .....	230
Multiculteurs .....	0
Tracteurs .....	0
Pulvérisateurs .....	61
Semoirs .....	20
Herses .....	11
Charrettes .....	150
Firogues .....	0
Bicyclettes .....	910
Mobylettes .....	22
Armes de Traite .....	360
Armes Perfectionnées .....	188

**STRUCTURE ADMINISTRATIVE**

Arrondissements et Communes ....	1
Villages ou Fractions .....	34
Secteurs de développement .....	6
Tons .....	1
Associations .....	4
ONG .....	0
Partis Politiques .....	5

**INFRASTRUCTURES**

Dispensaires .....	1
Écoles Fondamentales 1 .....	5
Écoles Fondamentales 2 .....	1
Médersas .....	3
Églises .....	0
Mosquées .....	22
Temples .....	0
Maternités .....	3
Marchés .....	4
Pharmacies .....	2

**RECENSEMENT ADMINISTRATIF**  
**ARRONDISSEMENT DE : TOUSSEGUELA**

**SUPERFICIE EN KILOMETRES-CARRES : 1.000**

**EFFECTIF POPULATION**

	Hommes	Femmes	Totaux
Moins de 1 an .....	88	95	183
De 1 an à 13 ans .....	2.828	3.009	5.837
De 14 ans à 59 ans .....	3.790	4.017	7.807
60 ans et plus .....	545	539	1.084
<b>Total Général .....</b>	<b>7.251</b>	<b>7.660</b>	<b>14.911</b>
Total des Imposables .... :			3.879
Pourcent. Imposables/Total Gén.:			26,01

**BETAIL**

Bovins .....	5.444
Ovins - Caprins .....	2.583
Asins .....	215
Equins .....	0
Camélins .....	0

**MATERIEL**

Charrues .....	236
Multiculteurs .....	316
Tracteurs .....	0
Pulvérisateurs .....	214
Semoirs .....	187
Hersees .....	0
Charrettes .....	438
Pirogues .....	0
Bicyclettes .....	655
Mobylettes .....	56
Armes de Traite .....	218
Armes Perfectionnées .....	171

**STRUCTURE ADMINISTRATIVE**

Arrondissements et Communes .... :	1
Villages ou Fractions .....	28
Secteurs de développement .....	4
Tons .....	1
Associations .....	4
ONG .....	0
Partis Politiques .....	4

**INFRASTRUCTURES**

Dispensaires .....	1
Ecoles Fondamentales 1 .....	5
Ecoles Fondamentales 2 .....	1
Médersas .....	2
Eglises .....	0
Mosquées .....	33
Temples .....	0
Maternités .....	1
Marchés .....	5
Pharmacies .....	1

**CERCLE DE KOUTIALA**

**RECENSEMENT ADMINISTRATIF**  
**COMMUNE DE : KOUTIALA**

**SUPERFICIE EN KILOMETRES-CARRES : 100**

**EFFECTIF POPULATION**

	Hommes	Femmes	Totaux
Moins de 1 an .....	4.970	4.867	9.837
De 1 an à 13 ans .....	8.881	8.107	16.988
De 14 ans à 59 ans .....	13.215	12.622	25.837
60 ans et plus .....	7.505	6.100	13.605
<b>Total Général .....</b>	<b>34.571</b>	<b>31.696</b>	<b>66.367</b>
Total des Imposables .... :			29.036
Pourcent. Imposables/Total Gén.:			43,75

**BETAIL**

Bovins .....	2.232
Ovins - Caprins .....	1.593
Asins .....	2.438
Equins .....	7
Camélins .....	0

**MATERIEL**

Charrues .....	6.502
Multiculteurs .....	2.028
Tracteurs .....	5
Pulvérisateurs .....	905
Semoirs .....	4.033
Herces .....	843
Charrettes .....	1.209
Pirogues .....	0
Bicyclettes .....	1.804
Mobylettes .....	4.935
Armes de Traite .....	205
Armes Perfectionnées .....	77

**STRUCTURE ADMINISTRATIVE**

Arrondissements et Communes .... :	1
Quartiers.....	12
Secteurs de développement .....	1
Tons .....	0
Associations .....	15
ONG .....	7
Partis Politiques .....	14

**INFRASTRUCTURES**

Dispensaires .....	8
Ecoles Fondamentales 1 .....	14
Ecoles Fondamentales 2 .....	7
Médersas .....	10
Eglises .....	2
Mosquées .....	15
Temples .....	1
Maternités .....	6
Marchés .....	7
Pharmacies .....	12

**RECENSEMENT ADMINISTRATIF**  
ARRONDISSEMENT DE : KOUTIALA-CENTRAL

SUPERFICIE EN KILOMETRES-CARRES : 2.646

**EFFECTIF POPULATION**

	Hommes	Femmes	Totaux
Moins de 1 an .....	474	455	929
De 1 an à 13 ans .....	14.959	15.759	30.718
De 14 ans à 59 ans .....	16.617	15.919	32.529
60 ans et plus .....	1.420	1.957	3.447
Total Général .....	33.540	34.083	67.623
Total des Imposables .... :			23.542
Pourcent. Imposables/Total Gén.: .....			34,81

**BETAIL**

Bovins .....	5.130
Ovins - Caprins .....	5.601
Asins .....	2.657
Equins .....	3
Camélins .....	0

**MATERIEL**

Charrues .....	3.930
Multiculteurs .....	3.853
Tracteurs .....	11
Pulvérisateurs .....	854
Semoirs .....	1.869
Herses .....	4
Charrettes .....	2.736
Pirogues .....	0
Bicyclettes .....	3.284
Mobylettes .....	3.820
Armes de Traite .....	230
Armes Perfectionnées .....	371

**STRUCTURE ADMINISTRATIVE**

Arrondissements et Communes .... :	1
Villages ou Fractions .....	52
Secteurs de développement .....	12
Tons .....	3
Associations .....	13
ONG .....	2
Partis Politiques .....	12

**INFRASTRUCTURES**

Dispensaires .....	6
Ecoles Fondamentales 1 .....	15
Ecoles Fondamentales 2 .....	2
Médersas .....	11
Eglises .....	18
Mosquées .....	26
Temples .....	03
Maternités .....	10
Marchés .....	10
Pharmacies .....	3

**RÉCENSEMENT ADMINISTRATIF**  
**ARRONDISSEMENT DE : KONSEGUELA**

**SUPERFICIE EN KILOMETRES-CARRES : 1.718**

**EFFECTIF POPULATION**

	Hommes	Femmes	Totaux
Moins de 1 an .....	47	61	108
De 1 an à 13 ans .....	8.619	8.404	17.023
De 14 ans à 59 ans .....	9.366	9.093	18.459
60 ans et plus .....	988	865	1.853
<b>Total Général .....</b>	<b>19.020</b>	<b>18.423</b>	<b>37.443</b>
Total des Imposables .... :			11.900
Pourcent. Imposables/Total Gén.:			31,78

**BETAIL**

Bovins .....	10.441
Ovins - Caprins .....	5.943
Asins .....	1.642
Equins .....	0
Camélins .....	0

**MATERIEL**

Charrues .....	808
Multiculteurs .....	733
Tracteurs .....	0
Pulvérisateurs .....	480
Semoirs .....	468
Herses .....	0
Charrettes .....	894
Pirogues .....	10
Bicyclettes .....	2.638
Mobylettes .....	196
Armes de Traite .....	275
Armes Perfectionnées .....	444

**STRUCTURE ADMINISTRATIVE**

Arrondissements et Communes .... :	1
Villages ou Fractions .....	33
Secteurs de développement .....	6
Tons .....	3
Associations .....	45
ONG .....	0
Partis Politiques .....	3

**INFRASTRUCTURES**

Dispensaires .....	5
Ecoles Fondamentales 1 .....	4
Ecoles Fondamentales 2 .....	5
Médersas .....	2
Eglises .....	5
Mosquées .....	25
Temples .....	0
Maternités .....	5
Marchés .....	18
Pharmacies .....	5

**RECENSEMENT ADMINISTRATIF**  
ARRONDISSEMENT DE : KOUNIANA

SUPERFICIE EN KILOMETRES-CARRES : 1.940

**EFFECTIF POPULATION**

	Hommes	Femmes	Totaux
Moins de 1 an .....	798	82	1.600
De 1 an à 13 ans .....	10.526	10.462	20.988
De 14 ans à 59 ans .....	19.596	11.647	31.243
60 ans et plus .....	885	925	1.810
Total Général .....	31.805	23.836	55.641
Total des Imposables .... :			20.865
Pourcent. Imposables/Total Gén.:			37,49

**BETAIL**

Bovins .....	5.224
Ovins - Caprins .....	2.310
Asins .....	1.826
Equins .....	56
Camélins .....	0

**MATERIEL**

Charrues .....	3.141
Multiculteurs .....	2.855
Tracteurs .....	7
Pulvérisateurs .....	1.699
Semoirs .....	1.672
Herses .....	53
Charrettes .....	2.004
Pirogues .....	0
Bicyclettes .....	2.369
Mobylettes .....	610
Armes de Traitement .....	206
Armes Perfectionnées .....	424

**STRUCTURE ADMINISTRATIVE**

Arrondissements et Communes .... :	1
Villages ou Fractions .....	40
Secteurs de développement .....	5
Tons .....	3
Associations .....	74
ONG .....	2
Partis Politiques .....	21

**INFRASTRUCTURES**

Dispensaires .....	10
Ecoles Fondamentales 1 .....	9
Ecoles Fondamentales 2 .....	1
Médersas .....	3
Eglises .....	6
Mosquées .....	22
Temples .....	1
Maternités .....	6
Marchés .....	10
Pharmacies .....	4

**RECENSEMENT ADMINISTRATIF**  
ARRONDISSEMENT DE : M'PESSOBA

SUPERFICIE EN KILOMETRES-CARRES : 2.470

**EFFECTIF POPULATION**

	Hommes	Femmes	Totaux
Moins de 1 an .....	807	824	1.631
De 1 an à 13 ans .....	15.675	16.114	31.789
De 14 ans à 59 ans .....	18.985	18.010	36.995
60 ans et plus .....	1.907	1.787	3.694
Total Général .....	37.374	36.735	74.109
Total des Imposables .....			31.789
Pourcent. Imposables/Total Gén.:			42,89

**BETAIL**

Bovins .....	12.071
Ovins - Caprins .....	6.484
Asins .....	3.070
Equins .....	4
Camélins .....	0

**MATERIEL**

Charrues .....	4.711
Multiculteurs .....	4.203
Tracteurs .....	7
Pulvérisateurs .....	2.291
Semoirs .....	2.252
Herses .....	13
Charrettes .....	3.284
Pirogues .....	0
Bicyclettes .....	508
Mobylettes .....	651
Armes de Traite .....	0
Armes Perfectionnées .....	343

**STRUCTURE ADMINISTRATIVE**

Arrondissements et Communes .....	1
Villages ou Fractions .....	53
Secteurs de développement .....	8
Tons .....	4
Associations .....	131
ONG .....	0
Partis Politiques .....	10

**INFRASTRUCTURES**

Dispensaires .....	8
Ecoles Fondamentales 1 .....	22
Ecoles Fondamentales 2 .....	1
Médersas .....	3
Eglises .....	8
Mosquées .....	55
Temples .....	0
Maternités .....	8
Marchés .....	15
Pharmacies .....	4

**RECENSEMENT ADMINISTRATIF**  
**ARRONDISSEMENT DE : MOLOBALA**

**SUPERFICIE EN KILOMETRES-CARRES : 1.750**

**EFFECTIF POPULATION**

	Hommes	Femmes	Totaux
Moins de 1 an .....	487	452	939
De 1 an à 13 ans .....	8.981	9.108	1.809
De 14 ans à 59 ans .....	11.343	11.343	22.645
60 ans et plus .....	715	679	1.394
Total Général .....	21.526	21.541	43.067
Total des Imposables .... :			15.201
Pourcent. Imposables/Total Gén. : .....			35,29

**BETAIL**

Bovins .....	5.688
Ovins - Caprins .....	3.030
Asins .....	1.723
Equins .....	16
Camélins .....	0

**MATERIEL**

Charrues .....	2.261
Multiculteurs .....	2.080
Tracteurs .....	20
Pulvérisateurs .....	572
Semoirs .....	1.352
Hersees .....	21
Charrettes .....	1.665
Pirogues .....	15
Bicyclettes .....	2.347
Mobylettes .....	516
Armes de Traite .....	293
Armes Perfectionnées .....	420

**STRUCTURE ADMINISTRATIVE**

Arrondissements et Communes .... :	1
Villages ou Fractions .....	32
Secteurs de développement .....	5
Tons .....	0
Associations .....	61
ONG .....	2
Partis Politiques .....	6

**INFRASTRUCTURES**

Dispensaires .....	5
Ecoles Fondamentales 1 .....	11
Ecoles Fondamentales 2 .....	1
Médersas .....	0
Eglises .....	6
Mosquées .....	35
Temples .....	0
Maternités .....	12
Marchés .....	8
Pharmacies .....	2

**RECENSEMENT ADMINISTRATIF**  
ARRONDISSEMENT DE : ZANGASSO

SUPERFICIE EN KILOMETRES-CARRES : 1.646

**EFFECTIF POPULATION**

	Hommes	Femmes	Totaux
Moins de 1 an .....	717	833	1.540
De 1 an à 13 ans .....	6.174	5.957	12.131
De 14 ans à 59 ans .....	7.336	8.681	16.017
60 ans et plus .....	801	867	1.668
Total Général .....	15.028	16.338	31.186
Total des Imposables .....			11.762
Pourcent. Imposables/Total Gén.:			37,71

**BETAIL**

Bovins .....	4.979
Ovins - Caprins .....	4.086
Asins .....	1.031
Equins .....	1
Camélins .....	0

**MATERIEL**

Charrues .....	1.475
Multiculteurs .....	1.218
Tracteurs .....	2
Pulvérisateurs .....	401
Semoirs .....	783
Herses .....	16
Charrettes .....	1.017
Pirogues .....	0
Bicyclettes .....	1.734
Mobylettes .....	202
Armes de Traite .....	160
Armes Perfectionnées .....	277

**STRUCTURE ADMINISTRATIVE**

Arrondissements et Communes .....	1
Villages ou Fractions .....	32
Secteurs de développement .....	5
Tons .....	1
Associations .....	44
ONG .....	1
Partis Politiques .....	5

**INFRASTRUCTURES**

Dispensaires .....	4
Ecoles Fondamentales 1 .....	7
Ecoles Fondamentales 2 .....	1
Médersas .....	3
Eglises .....	0
Mosquées .....	30
Temples .....	0
Maternités .....	6
Marchés .....	6
Pharmacies .....	2

**CERCLE DE YANFOLILA**

**RECENSEMENT ADMINISTRATIF**  
**CERCLE DE : YANFOLILA**

**SUPERFICIE EN KILOMETRES-CARRES : 9.240**

**EFFECTIF POPULATION**

	Hommes	Femmes	Totaux
Moins de 1 an .....	5.220	1.630	6.850
De 1 an à 13 ans .....	26.433	25.092	51.525
De 14 ans à 59 ans .....	40.368	40.688	81.056
60 ans et plus .....	5.101	4.666	9.767
<b>Total Général .....</b>	<b>77.122</b>	<b>72.076</b>	<b>149.198</b>
 Total des Imposables .... :			52.767
Pourcent. Imposables/Total Gén.: .....			35,36

**BETAIL**

Bovins .....	17.276
Ovins - Caprins .....	3.269
Ânes .....	1.130
Équins .....	6
Camélins .....	0

**MATERIEL**

Charrues .....	5.889
Multiculteurs .....	2.088
Tracteurs .....	7
Pulvérisateurs .....	2.130
Semoirs .....	1.264
Hersees .....	870
Charrettes .....	1.301
Pirogues .....	148
Bicyclettes .....	5.592
Mobylettes .....	1.083
Armes de Traite .....	1.668
Armes Perfectionnées .....	383

**STRUCTURE ADMINISTRATIVE**

Arrondissements et Communes .... :	1
Villages ou Fractions .....	175
Secteurs de développement .....	27
Tons .....	42
Associations .....	27
ONG .....	2
Partis Politiques .....	8

**INFRASTRUCTURES**

Dispensaires .....	19
Ecoles Fondamentales 1 .....	27
Ecoles Fondamentales 2 .....	8
Médernas .....	19
Eglises .....	7
Mosquées .....	231
Temples .....	0
Maternités .....	23
Marchés .....	32
Pharmacies .....	24

**RECENSEMENT ADMINISTRATIF**  
**ARRONDISSEMENT DE : YANFOLILA-CENTRAL**

**SUPERFICIE EN KILOMETRES-CARRES : 1.500**

**EFFECTIF POPULATION**

	Hommes	Femmes	Totaux
Moins de 1 an .....	3.850	265	4.115
De 1 an à 13 ans .....	6.163	5.805	11.968
De 14 ans à 59 ans .....	7.843	7.850	15.693
60 ans et plus .....	741	786	1.527
<b>Total Général .....</b>	<b>18.597</b>	<b>14.706</b>	<b>33.303</b>
<b>Total des Imposables .... :</b>			<b>10.635</b>
<b>Pourcent. Imposables/Total Gén. : .....</b>			<b>31,93</b>

**BETAIL**

Bovins .....	5.222
Ovins - Caprins .....	672
Asins .....	361
Equins .....	0
Camélins .....	0

**MATERIEL**

Charrues .....	1.254
Multiculteurs .....	166
Tracteurs .....	3
Pulvérisateurs .....	527
Semoirs .....	349
Hersees .....	75
Charrettes .....	366
Pirogues .....	17
Bicyclettes .....	1.350
Mobyettes .....	278
Armes de Traite .....	319
Armes Perfectionnées .....	64

**STRUCTURE ADMINISTRATIVE**

Arrondissements et Communes .... :	1
Villages ou Fractions .....	25
Secteurs de développement .....	3
Tons .....	2
Associations .....	3
ONG .....	2
Partis Politiques .....	8

**INFRASTRUCTURES**

Dispensaires .....	2
Ecoles Fondamentales 1 .....	7
Ecoles Fondamentales 2 .....	1
Médersas .....	2
Eglises .....	3
Mosquées .....	29
Temples .....	0
Maternités .....	3
Marchés .....	4
Pharmacies .....	4

**RECENSEMENT ADMINISTRATIF**  
ARRONDISSEMENT DE : DOUSSOUDIANA

SUPERFICIE EN KILOMETRES-CARRES : 840

**EFFECTIF POPULATION**

	Hommes	Femmes	Totaux
Moins de 1 an .....	33	45	78
De 1 an à 13 ans .....	2.703	2.575	5.278
De 14 ans à 59 ans .....	4.078	4.088	8.166
60 ans et plus .....	329	306	635
Total Général .....	7.143	7.014	14.157
Total des Imposables .....			6.751
Pourcent. Imposables/Total Gén.:			47,68

**BETAIL**

Bovins .....	1.403
Ovins - Caprins .....	263
Asins .....	65
Equins .....	0
Camélins .....	0

**MATERIEL**

Charrues .....	841
Multiculteurs .....	89
Tracteurs .....	0
Pulvérisateurs .....	1.024
Semoirs .....	108
Herses .....	114
Charrettes .....	93
Pirogues .....	2
Bicyclettes .....	385
Mobylettes .....	61
Armes de Traite .....	166
Armes Perfectionnées .....	36

**STRUCTURE ADMINISTRATIVE**

Arrondissements et Communes .....	1
Villages ou Fractions .....	18
Secteurs de développement .....	2
Tons .....	1
Associations .....	3
ONG .....	2
Partis Politiques .....	4

**INFRASTRUCTURES**

Diapensaires .....	3
Ecoles Fondamentales 1 .....	4
Ecoles Fondamentales 2 .....	1
Médersas .....	4
Eglises .....	0
Mosquées .....	22
Temples .....	0
Maternités .....	3
Marchés .....	7
Pharmacies .....	3

**RECENSEMENT ADMINISTRATIF**  
ARRONDISSEMENT DE : FILAMANA

SUPERFICIE EN KILOMETRES-CARRES : 1.296

**EFFECTIF POPULATION**

	Hommes	Femmes	Totaux
Moins de 1 an .....	110	123	232
De 1 an à 13 ans .....	1.837	1.608	3.445
De 14 ans à 59 ans .....	2.026	2.080	4.106
60 ans et plus .....	221	176	397
Total Général .....	4.194	3.986	8.180
Total des Imposables .... :			2.926
Pourcent. Imposables/Total Gén.:			35,77

**BETAIL**

Bovins .....	806
Ovins - Caprins .....	200
Asins .....	3
Equins .....	0
Camélins .....	0

**MATERIEL**

Charrues .....	198
Multiculteurs .....	157
Tracteurs .....	0
Pulvérisateurs .....	18
Semoirs .....	30
Herses .....	8
Charrettes .....	8
Pirogues .....	1
Bicyclettes .....	344
Mobylettes .....	58
Armes de Traite .....	205
Armes Perfectionnées .....	23

**STRUCTURE ADMINISTRATIVE**

Arrondissements et Communes ....	1
Villages ou Fractions .....	19
Secteurs de développement .....	4
Tons .....	2
Associations .....	1
ONG .....	2
Partis Politiques .....	4

**INFRASTRUCTURES**

Dispensaires .....	1
Ecoles Fondamentales 1 .....	3
Ecoles Fondamentales 2 .....	0
Médersas .....	1
Eglises .....	0
Mosquées .....	25
Temples .....	0
Maternités .....	2
Marchés .....	1
Pharmacies .....	1

**RECENSEMENT ADMINISTRATIF**  
ARRONDISSEMENT DE : GUELENINKORO

SUPERFICIE EN KILOMETRES-CARRES : 1.250

**EFFECTIF POPULATION**

	Hommes	Femmes	Totaux
Moins de 1 an .....	230	223	453
De 1 an à 13 ans .....	3.811	3.657	7.468
De 14 ans à 59 ans .....	3.779	4.455	8.234
60 ans et plus .....	424	526	950
<b>Total Général .....</b>	<b>8.244</b>	<b>8.865</b>	<b>17.105</b>
Total des Imposables .... :			5.295
Pourcent. Imposables/Total Gén.:			30,95

**BETAIL**

Bovins .....	2.032
Ovins - Caprins .....	550
Asins .....	187
Equins .....	0
Camélins .....	0

**MATERIEL**

Charrues .....	955
Multiculteurs .....	356
Tracteurs .....	3
Pulvérisateurs .....	98
Semoirs .....	260
Herses .....	179
Charrettes .....	194
Pirogues .....	0
Bicyclettes .....	735
Mobylettes .....	114
Armes de Traitement .....	184
Armes Perfectionnées .....	39

**STRUCTURE ADMINISTRATIVE**

Arrondissements et Communes .... :	1
Villages ou Fractions .....	16
Secteurs de développement .....	2
Tons .....	7
Associations .....	1
CNG .....	2
Partis Politiques .....	4

**INFRASTRUCTURES**

Dispensaires .....	3
Ecoles Fondamentales 1 .....	5
Ecoles Fondamentales 2 .....	0
Médersas .....	8
Eglises .....	0
Mosquées .....	26
Temples .....	0
Maternités .....	4
Marchés .....	8
Pharmacies .....	2

**RECENSEMENT ADMINISTRATIF**  
**ARRONDISSEMENT DE : KALANA**

**SUPERFICIE EN KILOMETRES-CARRES : 807**

**EFFECTIF POPULATION**

	Hommes	Femmes	Totaux
Moins de 1 an .....	148	152	300
De 1 an à 13 ans .....	2.621	2.474	5.095
De 14 ans à 59 ans .....	4.069	4.205	8.274
60 ans et plus .....	367	356	723
<b>Total Général .....</b>	<b>7.205</b>	<b>7.187</b>	<b>14.392</b>
 Total des Imposables .... :			4.968
Pourcent. Imposables/Total Gén.:			34,51

**BETAIL**

Bovins .....	1.339
Ovins - Caprins .....	59
Asins .....	25
Equins .....	0
Camélins .....	0

**MATERIEL**

Charrues .....	411
Multiculteurs .....	194
Tracteurs .....	0
Pulvérisateurs .....	83
Semoirs .....	27
Herses .....	20
Charrettes .....	25
Firogues .....	3
Bicyclettes .....	422
Mobylettes .....	142
Armes de Traite .....	170
Armes Perfectionnées .....	39

**STRUCTURE ADMINISTRATIVE**

Arrondissements et Communes ....	1
Villages ou Fractions .....	27
Secteurs de développement .....	3
Tons .....	0
Associations .....	4
ONG .....	1
Partis Politiques .....	9

**INFRASTRUCTURES**

Dispensaires .....	2
Ecoles Fondamentales 1 .....	3
Ecoles Fondamentales 2 .....	1
Médersas .....	3
Eglises .....	2
Mosquées .....	29
Temples .....	0
Maternités .....	2
Marchés .....	2
Pharmacies .....	4

**RECENSEMENT ADMINISTRATIF**  
ARRONDISSEMENT DE : KANGARE

SUPERFICIE EN KILOMETRES-CARRES : 1.067

**EFFECTIF POPULATION**

	Hommes	Femmes	Totaux
Moins de 1 an .....	405	320	725
De 1 an à 13 ans .....	5.485	5.439	10.924
De 14 ans à 59 ans .....	5.803	5.513	11.316
60 ans et plus .....	650	455	1.105
Total Général .....	12.343	11.727	24.070
 Total des Imposables .... :			10.653
Pourcent. Imposables/Total Gén.:			44,25

**BETAIL**

Bovins .....	867
Ovins - Caprins .....	480
Asins .....	301
Equins .....	6
Camélins .....	0

**MATERIEL**

Charrues .....	719
Multiculteurs .....	276
Tracteurs .....	0
Pulvérisateurs .....	4
Semoirs .....	154
Herses .....	162
Charrettes .....	351
Pirogues .....	107
Bicyclettes .....	1.025
Mobylettes .....	153
Armes de Traite .....	123
Armes Perfectionnées .....	75

**STRUCTURE ADMINISTRATIVE**

Arrondissements et Communes .... :	1
Villages ou Fractions .....	16
Secteurs de développement .....	4
Tons .....	0
Associations .....	10
CNG .....	6
Partis Politiques .....	6

**INFRASTRUCTURES**

Dispensaires .....	4
Écoles Fondamentales 1 .....	4
Écoles Fondamentales 2 .....	1
Médersas .....	1
Églises .....	2
Mosquées .....	40
Temples .....	0
Maternités .....	4
Marchés .....	5
Pharmacies .....	5

**RECENSEMENT ADMINISTRATIF**  
**ARRONDISSEMENT DE : SIKKOROLE**

**SUPERFICIE EN KILOMETRES-CARRES : 864**

**EFFECTIF POPULATION**

	Hommes	Femmes	Totaux
Moins de 1 an .....	117	198	315
De 1 an à 13 ans .....	127	145	280
De 14 ans à 59 ans .....	7.794	8.159	15.953
60 ans et plus .....	1.875	1.527	3.402
<b>Total Général .....</b>	<b>9.913</b>	<b>10.029</b>	<b>19.958</b>
 Total des Imposables .... :			7.681
Pourcent. Imposables/Total Gén.:			38,48

**BETAIL**

Bovins .....	4.293
Ovins - Caprins .....	633
Asins .....	158
Equins .....	0
Camélins .....	0

**MATERIEL**

Charrues .....	966
Multiculteurs .....	509
Tracteurs .....	0
Pulvérisateurs .....	2
Semoirs .....	200
Herses .....	97
Charrettes .....	204
Pirogues .....	9
Bicyclettes .....	641
Mobylettes .....	107
Armes de Traite .....	220
Armes Perfectionnées .....	35

**STRUCTURE ADMINISTRATIVE**

Arrondissements et Communes .... :	1
Villages ou Fractions .....	22
Secteurs de développement .....	4
Tons .....	2
Associations .....	4
ONG .....	2
Partis Politiques .....	5

**INFRASTRUCTURES**

Dispensaires .....	1
Ecoles Fondamentales 1 .....	4
Ecoles Fondamentales 2 .....	1
Médersas .....	0
Eglises .....	0
Mosquées .....	24
Temples .....	0
Maternités .....	3
Marchés .....	1
Pharmacies .....	1

**RECENSEMENT ADMINISTRATIF**  
**ARRONDISSEMENT DE : YOROBOUGOULA**

**SUPERFICIE EN KILOMETRES-CARRE : 1.616**

**EFFECTIF POPULATION**

	Hommes	Femmes	Totaux
Moins de 1 an .....	327	304	631
De 1 an à 13 ans .....	3.686	3.389	7.075
De 14 ans à 59 ans .....	4.976	5.013	9.989
60 ans et plus .....	494	534	1.028
<b>Total Général .....</b>	<b>8.483</b>	<b>9.240</b>	<b>18.723</b>
<b>Total des Imposables .... :</b>			<b>6.439</b>
<b>Pourcent. Imposables/Total Gén.:</b>			<b>34,39</b>

**BETAIL**

Bovins .....	1.314
Ovins - Caprins .....	412
Asins .....	30
Equins .....	0
Camélins .....	0

**MATERIEL**

Charrues .....	545
Multiculteurs .....	341
Tracteurs .....	1
Pulvérisateurs .....	276
Semoirs .....	136
Hersees .....	26
Charrettes .....	60
Pirogues .....	9
Bicyclettes .....	690
Mobyettes .....	170
Armes de Traite .....	281
Armes Perfectionnées .....	72

**STRUCTURE ADMINISTRATIVE**

Arrondissements et Communes .... :	1
Villages ou Fractions .....	32
Secteurs de développement .....	5
Tous .....	28
Associations .....	1
ONG .....	2
Partis Politiques .....	6

**INFRASTRUCTURES**

Dispensaires .....	2
Ecoles Fondamentales 1 .....	4
Ecoles Fondamentales 2 .....	1
Médersas .....	0
Eglises .....	0
Mosquées .....	36
Temples .....	0
Maternités .....	2
Marchés .....	9
Pharmacies .....	1

**CERCLE DE YOROSSO**

## RECENSEMENT ADMINISTRATIF

CERCLE DE : YOROSSO

SUPERFICIE EN KILOMETRES-CARRES : 5.500

### EFFECTIF POPULATION

	Hommes	Femmes	Totaux
Moins de 1 an .....	3.427	2.220	5.647
De 1 an à 13 ans .....	18.645	18.660	37.305
De 14 ans à 59 ans .....	35.464	33.321	68.785
60 ans et plus .....	8.414	4.228	12.642
Total Général .....	65.950	58.429	124.379
Total des Imposables .... :			45.251
Pourcent. Imposables/Total Gén.: .....			36,38

### BETAIL

Bovins .....	20.909
Ovins - Caprins .....	17.442
Asins .....	4.601
Equins .....	319
Camélins .....	0

### MATERIEL

Charrues .....	3.851
Multiculteurs .....	4.306
Tracteurs .....	4
Pulvérisateurs .....	2.900
Semoirs .....	2.713
Herses .....	71
Charrettes .....	3.627
Pirogues .....	0
Bicyclettes .....	7.053
Mobylettes .....	956
Armes de Traite .....	931
Armes Perfectionnées .....	1.283

### STRUCTURE ADMINISTRATIVE

Arrondissements et Communes .... :	4
Villages ou Fractions .....	95
Secteurs de développement .....	27
Tons .....	16
Associations .....	105
ONG .....	2
Partis Politiques .....	4

### INFRASTRUCTURES

Dispensaires .....	13
Écoles Fondamentales 1 .....	29
Écoles Fondamentales 2 .....	3
Médersas .....	2
Églises .....	69
Mosquées .....	46
Temples .....	0
Maternités .....	16
Marchés .....	20
Pharmacies .....	9

**RECENSEMENT ADMINISTRATIF**  
**ARRONDISSEMENT DE : YOROSSO CENTRAL**

**SUPERFICIE EN KILOMETRES-CARRES : 1.127**

**EFFECTIF POPULATION**

	Hommes	Femmes	Totaux
Moins de 1 an .....	517	428	945
De 1 an à 13 ans .....	7.450	7.530	14.980
De 14 ans à 59 ans .....	9.886	9.978	19.864
60 ans et plus .....	985	972	1.857
<b>Général .....</b>	<b>18.838</b>	<b>18.908</b>	<b>37.647</b>
<b>Total des Imposables .... :</b>			<b>15.504</b>
<b>Pourcent. Imposables/Total Gén.:</b>			<b>41,18</b>

**BETAIL**

Bovins .....	9.563
Ovins - Caprins .....	7.220
Asins .....	1.591
Equins .....	54
Camélins .....	0

**MATERIEL**

Charrues .....	1.794
Multiculteurs .....	1.441
Tracteurs .....	4
Pulvérisateurs .....	1.015
Semoirs .....	1.080
Berses .....	10
Charrettes .....	1.193
Pirogues .....	0
Bicyclettes .....	2.309
Mobylettes .....	520
Armes de Traite .....	388
Armes Perfectionnées .....	479

**STRUCTURE ADMINISTRATIVE**

Arrondissements et Communes ....	1
Villages ou Fractions .....	29
Secteurs de développement .....	17
Tons .....	12
Associations .....	24
ONG .....	0
Partis Politiques .....	11

**INFRASTRUCTURES**

Dispensaires .....	3
Ecoles Fondamentales 1 .....	11
Ecoles Fondamentales 2 .....	1
Médersas .....	0
Eglises .....	16
Mosquées .....	6
Temples .....	0
Maternités .....	5
Marchés .....	4
Pharmacies .....	1

**RECENSEMENT ADMINISTRATIF**  
ARRONDISSEMENT DE : BOURA

SUPERFICIE EN KILOMETRES-CARRES : 2.020

**EFFECTIF POPULATION**

	Hommes	Femmes	Totaux
Moins de 1 an .....	1.656	636	2.292
De 1 an à 13 ans .....	4.572	4.607	8.179
De 14 ans à 59 ans .....	9.940	6.977	16.917
60 ans et plus .....	4.413	2.221	6.534
Total Général .....	20.581	14.441	34.922
Total des Imposables .... :			12.207
Pourcent. Imposables/Total Gén.:			36,44

**BETAIL**

Bovins .....	5.983
Ovins - Caprins .....	3.068
Asins .....	896
Equins .....	249
Camélins .....	0

**MATERIEL**

Charrues .....	1.095
Multiculteurs .....	1.243
Tracteurs .....	0
Pulvérisateurs .....	749
Semoirs .....	597
Herses .....	0
Charrettes .....	1.010
Pirogues .....	0
Bicyclettes .....	1.925
Mobylettes .....	0
Armes de Traite .....	122
Armes Perfectionnées .....	265

**STRUCTURE ADMINISTRATIVE**

Arrondissements et Communes .... :	1
Villages ou Fractions .....	34
Secteurs de développement .....	5
Tons .....	0
Associations .....	57
ONG .....	0
Partis Politiques .....	4

**INFRASTRUCTURES**

Dispensaires .....	2
Ecoles Fondamentales 1 .....	4
Ecoles Fondamentales 2 .....	1
Médersas .....	0
Eglises .....	50
Mosquées .....	12
Temples .....	0
Maternités .....	1
Marchés .....	6
Pharmacies .....	1

**RECENSEMENT ADMINISTRATIF**  
ARRONDISSEMENT DE : KOURY

SUPERFICIE EN KILOMETRES-CARRES : 1.933

**EFFECTIF POPULATION**

	Hommes	Femmes	Totaux
Moins de 1 an .....	761	677	1.438
De 1 an à 13 ans .....	4.267	4.016	8.283
De 14 ans à 59 ans .....	13.425	13.859	27.284
60 ans et plus .....	803	728	1.531
<b>Total Général .....</b>	<b>13.256</b>	<b>19.280</b>	<b>38.536</b>
 Total des Imposables .... :			13.590
Pourcent. Imposables/Total Gén. : .....			35,26

**BETAIL**

Bovins .....	3.989
Ovins - Caprins .....	5.231
Asins .....	1.837
Equins .....	16
Camélines .....	0

**MATERIEL**

Charrues .....	1.489
Multiculteurs .....	1.376
Tracteurs .....	0
Pulvérisateurs .....	937
Semoirs .....	949
Hersees .....	4
Charrettes .....	1.150
Pirogues .....	0
Bicyclettes .....	2.164
Mobylettes .....	371
Armes de Traite .....	331
Armes Perfectionnées .....	468

**STRUCTURE ADMINISTRATIVE**

Arrondissements et Communes .... :	1
Villages ou Fractions .....	28
Secteurs de développement .....	4
Tons .....	4
Associations .....	24
ONG .....	1
Partis Politiques .....	9

**INFRASTRUCTURES**

Dispensaires .....	7
Ecoles Fondamentales 1 .....	11
Ecoles Fondamentales 2 .....	1
Médersas .....	2
Eglises .....	2
Mosquées .....	26
Temples .....	0
Maternités .....	9
Marchés .....	9
Pharmacies .....	6

**RECENSEMENT ADMINISTRATIF**  
**ARRONDISSEMENT DE : MAHOU**

SUPERFICIE EN KILOMETRES-CARRES : 420

**EFFECTIF POPULATION**

	Hommes	Femmes	Totaux
Moins de 1 an .....	493	479	972
De 1 an à 13 ans .....	2.356	2.507	4.863
De 14 ans à 59 ans .....	2.213	2.399	4.612
60 ans et plus .....	281	307	588
Total Général .....	5.343	5.692	11.035
Total des Imposables .... :			3.950
Pourcent. Imposables/Total Gén.:			35,79

**BETAIL**

Bovins .....	1.374
Ovins - Caprins .....	1.923
Asins .....	278
Equins .....	0
Camélins .....	0

**MATERIEL**

Charrues .....	463
Multiculteurs .....	246
Tracteurs .....	0
Pulvérisateurs .....	199
Semoirs .....	87
Herses .....	57
Charrettes .....	274
Pirogues .....	0
Bicyclettes .....	655
Mobylettes .....	65
Armes de Traite .....	90
Armes Perfectionnées .....	71

**STRUCTURE ADMINISTRATIVE**

Arrondissements et Communes .... :	1
Villages ou Fractions .....	4
Secteurs de développement .....	1
Tons .....	0
Associations .....	3
DNG .....	0
Partis Politiques .....	2

**INFRASTRUCTURES**

Dispensaires .....	1
Ecoles Fondamentales 1 .....	3
Ecoles Fondamentales 2 .....	0
Médarsas .....	0
Eglises .....	1
Mosquées .....	2
Temples .....	0
Maternités .....	1
Marchés .....	1
Pharmacies .....	1

**RECENSEMENT ADMINISTRATIF**  
REGION DE : SIKASSO

SUPERFICIE EN KILOMETRES-CARRES :

**EFFECTIF POPULATION**

	Hommes	Femmes	Totaux
Moins de 1 an.....	31.356	30.453	61.809
De 1 an à 13 ans.....	288.259	292.282	580.541
De 14 ans à 59 ans.....	420.860	427.714	848.574
60 ans et plus .....	88.876	54.083	142.959
Total Général.....	829.351	804.532	1.633.883
Total des Imposables.....			638.972
Pourcent. Imposables/Total Gén.....			39,10

**BETAIL**

Bovins.....	212.690
Ovins-Caprins.....	89.867
Asins.....	32.942
Equins.....	426
Camélins.....	0

**MATERIEL**

Charrues.....	58.477
Multiculteurs.....	39.269
Tracteurs.....	133
Pulvérisateurs.....	22.134
Semoirs.....	22.547
Herses.....	2.855
Charrettes.....	36.274
Pirogues.....	7.662
Bicyclettes.....	58.864
Mobylettes.....	19.613
Armes de Traite.....	12.450
Armes Perfectionnées.....	8.373

**STRUCTURE ADMINISTRATIVE**

Cercles.....	7
Arrondissements et Communes.....	47
Villages et quartiers.....	1.839
Secteurs de Développement.....	287
Tons.....	182
Associations.....	1.794
ONG.....	24
Partis Politiques.....	23

**INFRASTRUCTURES**

Dispensaires.....	173
Ecoles Fondamentales 1.....	343
Ecoles Fondamentales 2.....	71
Médresa.....	120
Eglises.....	165
Mosquées.....	1.554
Temples.....	13
Maternités.....	239
Marchés.....	348
Pharmacies.....	154

**REGION DE SEGOU**

---

---

---

**CERCLE DE SEGOU**

**RECENSEMENT ADMINISTRATIF**  
**CERCLE DE : SEGOU**

SUPERFICIE EN KILOMETRES-CARRES : 5.620

**EFFECTIF POPULATION**

	Hommes	Femmes	Totaux
Moins de 1 an .....	.10.876.	.10.721	.21.597
De 1 an à 13 ans .....	.79.723	.79.059.	158.782
De 14 ans à 59 ans .....	.133.432	125.042	258.474
60 ans et plus .....	.16.938	.15.319.	.34.257
Total Général .....	.242.969..	.230.141..	.473.110
Total des Imposables.....			164.266
Pourcent. Imposables/Total Gén.:			34,72

**BETAIL**

Bovins .....	49.816
Ovins-Caprins.....	106.869
Asins .....	11.154
Equins .....	810
Camélins .....	200

**MATERIEL**

Charrues .....	15.768
Multiculteurs .....	1.985
Tracteurs .....	57
Pulvérisateurs .....	187
Semoirs .....	283
Herses .....	2.370
Charrettes .....	12.704
Pirogues .....	1.862
Bicyclettes .....	4.993
Mobylettes .....	3.550
Armes de Traite .....	2.147
Armes Perfectionnées .....	330

**STRUCTURE ADMINISTRATIVE**

Arrondissements et Communes .....	9
Villages et quartiers.....	541
Secteurs de développement .....	67
Tons .....	29
Associations .....	36
ONG .....	-
Partis Politiques .....	-

**INFRASTRUCTURES**

Dispensaires .....	29
Ecoles Fondamentales 1 .....	70
Ecoles Fondamentales 2 .....	26
Médersas .....	28
Eglises .....	9
Mosquées .....	548
Temples .....	0
Maternités .....	25
Marchés .....	45
Pharmacies .....	30

**RECENSEMENT ADMINISTRATIF**  
COMMUNE DE SEGOU

SUPERFICIE EN KILOMETRES-CARRES : 37

**EFFECTIF POPULATION**

	Hommes	Femmes	Totaux
Moins de 1 an .....	...214..	...267..	...481
De 1 an à 13 ans .....	..17.285	..17.728	..35.013
De 14 ans à 59 ans .....	..23.728	..24.649	..48.377
60 ans et plus .....	..2.363..	..2.274..	..4.637
Total Général .....	..43.590..	..44.918..	..88.508
Total des Imposables.....			18.921
Pourcent. Imposables/Total Gén.:			21,37

**BETAÏL**

Bovins .....	1.089
Ovins-Caprins.....	2.724
Asins .....	487
Equins .....	13
Camélins .....	200

**MATERIEL**

Charrues .....	212
Multiculteurs .....	29
Tracteurs .....	22
Pulvérisateurs .....	2
Semoirs .....	10
Herses .....	19
Charrettes .....	496
Pirogues .....	36
Bicyclettes .....	267
Mobylettes .....	1.081
Armes de Traitement .....	25
Armes Perfectionnées .....	59

**STRUCTURE ADMINISTRATIVE**

Arrondissements et Communes ....	1
Quartiers.....	18
Secteurs de développement .....	1
Tons .....	0
Associations .....	11
ONG .....	6
Partis Politiques .....	16

**INFRASTRUCTURES**

Dispensaires .....	7
Ecoles Fondamentales 1 .....	12
Ecoles Fondamentales 2 .....	9
Médersas .....	13
Eglises .....	5
Mosquées .....	22
Temples .....	0
Maternités .....	3
Marchés .....	8
Pharmacies .....	6

**RECENSEMENT ADMINISTRATIF**  
ARRONDISSEMENT DE : SEGOU CENTRAL

SUPERFICIE EN KILOMETRES-CARRES : -

**EFFECTIF POPULATION**

	Hommes	Femmes	Totaux
Moins de 1 an .....	736	860	1.596
De 1 an à 13 ans .....	13.585	13.198	26.783
De 14 ans à 59 ans .....	29.442	19.020	48.462
60 ans et plus .....	2.530	2.433	4.963
Total Général .....	45.293	35.511	81.804
Total des Imposables .....			28.786
Pourcent. Imposables/Total Gén.:			35,18

**DÉTAIL**

Bovins .....	8.997
Ovins-Caprins .....	16.978
Asins .....	1.731
Equins .....	96
Camélins .....	0

**MATERIEL**

Charrues .....	2.299
Multiculteurs .....	48
Tracteurs .....	21
Pulvérisateurs .....	13
Semoirs .....	75
Herses .....	446
Charrattes .....	2.040
Pirogues .....	315
Bicyclettes .....	1.060
Mobyettes .....	391
Armes de Traitement .....	412
Armes Perfectionnées .....	62

**STRUCTURE ADMINISTRATIVE**

Arrondissements et Communes .....	1
Villages ou Fractions .....	115
Secteurs de développement .....	15
Tons .....	3
Associations .....	13
ONG .....	4
Partis Politiques .....	10

**INFRASTRUCTURES**

Dispensaires .....	2
Écoles Fondamentales 1 .....	15
Écoles Fondamentales 2 .....	4
Médersas .....	4
Églises .....	2
Mosquées .....	120
Temples .....	0
Maternités .....	8
Marchés .....	6
Pharmacies .....	2

**RECENSEMENT ADMINISTRATIF**  
ARRONDISSEMENT DE : CINZANA

SUPERFICIE EN KILOMETRES-CARRES : .

**EFFECTIF POPULATION**

	Hommes	Femmes	Totaux
Moins de 1 an .....	348	322	670
De 1 an à 13 ans .....	5.615	5.625	11.240
De 14 ans à 59 ans .....	9.250	9.038	18.288
60 ans et plus .....	1.073	963	2.036
Total Général .....	16.286	15.948	32.234
Total des Imposables.....			3.728
Pourcent. Imposables/Total Gén.:			42,58

**BETAIL**

Bœvins .....	3.863
Ovins-Caprins.....	13.158
Ânes .....	858
Équins .....	18
Camélins .....	0

**MATERIEL**

Charrues .....	1.242
Multiculteurs .....	828
Tracteurs .....	0
Pulvérisateurs .....	0
Semoirs .....	210
Herses .....	1.104
Charrettes .....	648
Pirogues .....	758
Bicyclettes .....	180
Mobylettes .....	288
Armes de Traite .....	16
Armes Perfectionnées .....	0

**STRUCTURE ADMINISTRATIVE**

Arrondissements et Communes .....	1
Villages ou Fractions .....	74
Secteurs de développement .....	7
Tons .....	3
Associations .....	1
ONG .....	0
Partis Politiques .....	10

**INFRASTRUCTURES**

Dispensaires .....	4
Écoles Fondamentales 1 .....	3
Écoles Fondamentales 2 .....	1
Médersas .....	1
Églises .....	2
Mosquées .....	76
Temples .....	0
Maternités .....	3
Marchés .....	2
Pharmacies .....	8

**RECENSEMENT ADMINISTRATIF**  
ARRONDISSEMENT DE : DIORO

SUPERFICIE EN KILOMETRES-CARRES :

**EFFECTIF POPULATION**

	Hommes	Femmes	Totaux
Moins de 1 an .....	7.030.	7.005.	14.035
De 1 an à 13 ans .....	8.002.	8.010.	16.012
De 14 ans à 59 ans .....	17.450.	19.164.	36.614
60 ans et plus .....	5.782	3.570.	9.352
Total Général .....	38.264..	37.749.	76.013
Total des Imposables .....			30.285
Pourcent. Imposables/Total Gén.:			39,84

**BETAIL**

Bovins .....	13.002
Ovins-Caprins .....	14.043
Asins .....	1.710
Equins .....	222
Camélins .....	0

**MATERIEL**

Charrues .....	4.744
Multiculteurs .....	0
Tracteurs .....	20
Pulvérisateurs .....	20
Semoirs .....	10
Herses .....	0
Charrettes .....	3.033
Pirogues .....	278
Bicyclettes .....	0
Mobylettes .....	518
Armes de Traite .....	318
Armes Perfectionnées .....	44

**STRUCTURE ADMINISTRATIVE**

Arrondissements et Communes .....	1
Villages ou Fractions .....	82
Secteurs de développement .....	10
Tons .....	5
Associations .....	1
ONG .....	1
Partis Politiques .....	8

**INFRASTRUCTURES**

Dispensaires .....	3
Ecoles Fondamentales 1 .....	4
Ecoles Fondamentales 2 .....	4
Médersas .....	5
Eglises .....	0
Mosquées .....	80
Temples .....	0
Maternités .....	3
Marchés .....	10
Pharmacies .....	3

**RECENSEMENT ADMINISTRATIF**  
ARRONDISSEMENT DE : DOURA

SUPERFICIE EN KILOMETRES-CARRES : .

**EFFECTIF POPULATION**

	Hommes	Femmes	Totaux
Moins de 1 an .....	246..	267	513
De 1 an à 13 ans .....	1.836.	2.501.	4.337
De 14 ans à 59 ans .....	4.161.	4.295	8.456
60 ans et plus .....	396.	461.	857
Total Général .....	6.639.	7.539.	14.163
Total des Imposables.....			7.081
Pourcent. Imposables/Total Gén.: .....			49,99

**BETAIL**

Bovins .....	2.915
Ovins-Caprins.....	6.208
Asins .....	803
Equins .....	122
Camélins .....	0

**MATERIEL**

Charrues .....	599
Multiculteurs .....	4
Tracteurs .....	0
Pulvérisateurs .....	0
Semoirs .....	0
Herses .....	0
Charrettes .....	655
Pirogues .....	7
Bicyclettes .....	343
Mobylettes .....	47
Armes de Traite .....	306
Armes Perfectionnées .....	35

**STRUCTURE ADMINISTRATIVE**

Arrondissements et Communes ....	1
Villages ou Fractions .....	40
Secteurs de développement .....	4
Tops .....	0
Associations .....	1
ONG .....	0
Partis Politiques .....	8

**INFRASTRUCTURES**

Dispensaires .....	2
Ecoles Fondamentales 1 .....	3
Ecoles Fondamentales 2 .....	1
Médersas .....	0
Eglises .....	0
Mosquées .....	35
Temples .....	0
Maternités .....	1
Marchés .....	1
Pharmacies .....	1

**RECENSEMENT ADMINISTRATIF**  
ARRONDISSEMENT DE : FARAKO

SUPERFICIE EN KILOMETRES-CARRES : .

**EFFECTIF POPULATION**

	Hommes	Femmes	Totaux
Moins de 1 an .....	460..	447	907
De 1 an à 13 ans .....	7.515.	7.348.	14.863
De 14 ans à 59 ans .....	11.832.	11.518	23.350
60 ans et plus .....	1.313.	1.392.	2.705
Total Général .....	21.120..	20.705..	41.825
Total des Imposables.....			15.604
Pourcent. Imposables/Total Gén.:			37,49

**BETAIL**

Bovins .....	1.030
Ovins-Caprins.....	16.458
Asins .....	1.477
Equins .....	96
Camélins .....	0

**MATERIEL**

Charrues .....	1.744
Multiculteurs .....	720
Tracteurs .....	0
Pulvérisateurs .....	0
Semoirs .....	21
Herse .....	372
Charrettes .....	1.461
Pirogues .....	75
Bicyclettes .....	735
Mobylattes .....	186
Armes de Traitement .....	452
Armes Perfectionnées .....	42

**STRUCTURE ADMINISTRATIVE**

Arrondissements et Communes ....	1
Villages ou Fractions .....	67
Secteurs de développement .....	11
Tons .....	2
Associations .....	3
ONG .....	1
Partis Politiques .....	4

**INFRASTRUCTURES**

Dispensaires .....	2
Ecoles Fondamentales 1 .....	5
Ecoles Fondamentales 2 .....	1
Médersas .....	0
Eglises .....	0
Mosquées .....	67
Temples .....	0
Maternités .....	2
Marchés .....	5
Pharmacies .....	2

**RECENSEMENT ADMINISTRATIF**  
**ARRONDISSEMENT DE : KATIENA**

**SUPERFICIE EN KILOMETRES-CARRES :** . . .

**EFFECTIF POPULATION**

	Hommes	Femmes	Totaux
Moins de 1 an . . . . .	. . .502	396	. . . .898
De 1 an à 13 ans . . . . .	..7.405	7.738	15.143
De 14 ans à 59 ans . . . . .	.11.971	11.861	.23.832
60 ans et plus . . . . .	..1.135	.1.189	..2.324
Total Général . . . . .	.21.013	.21.184	42.197
Total des Imposables . . . . .			14.975
Pourcent. Imposables/Total Gén. : . . . . .			35,48

**BETAIL**

Bovins . . . . .	7.434
Ovins-Caprins . . . . .	20.235
Asins . . . . .	870
Equins . . . . .	116
Capélins . . . . .	0

**MATERIEL**

Charrues . . . . .	1.163
Multiculteurs . . . . .	118
Tracteurs . . . . .	0
Pulvérisateurs . . . . .	0
Semoirs . . . . .	19
Herse . . . . .	0
Charrettes . . . . .	988
Pirogues . . . . .	0
Bicyclettes . . . . .	770
Mohylettes . . . . .	150
Armes de Traitement . . . . .	348
Armes Perfectionnées . . . . .	26

**STRUCTURE ADMINISTRATIVE**

Arrondissements et Communes . . . . .	1
Villages ou Fractions . . . . .	57
Secteurs de développement . . . . .	8
Tous . . . . .	0
Associations . . . . .	2
ONG . . . . .	1
Partis Politiques . . . . .	7

**INFRASTRUCTURES**

Dispensaires . . . . .	4
Ecoles Fondamentales 1 . . . . .	4
Ecoles Fondamentales 2 . . . . .	1
Médersas . . . . .	1
Eglises . . . . .	0
Mosquées . . . . .	45
Temples . . . . .	0
Maternités . . . . .	1
Marchés . . . . .	12
Pharmacies . . . . .	4

**RECENSEMENT ADMINISTRATIF**  
ARRONDISSEMENT DE : **MARKALA**

**SUPERFICIE EN KILOMETRES-CARRES :** -

**EFFECTIF POPULATION**

	Hommes	Femmes	Totaux
Moins de 1 an .....	595	614	1.209
De 1 an à 13 ans .....	12.593	11.546	24.139
De 14 ans à 59 ans .....	17.281	17.366	34.647
60 ans et plus .....	3.337	2.053	5.390
<b>Total Général .....</b>	<b>33.806</b>	<b>31.579</b>	<b>65.385</b>
<b>Total des Imposables.....</b>			<b>22.760</b>
<b>Pourcent. Imposables/Total Gén.:</b>			<b>34,60</b>

**BETAII**

Bovins .....	6.835
Ovins-Caprins .....	8.147
Asins .....	1.944
Equins .....	92
Camélins .....	0

**MATERIEL**

Charrues .....	2.368
Multiculteurs .....	118
Tracteurs .....	0
Pulvérisateurs .....	0
Semoirs .....	42
Herses .....	107
Charrettes .....	2.229
Pirogues .....	97
Bicyclettes .....	1.151
Mobylettes .....	687
Armes de Traitement .....	164
Armes Perfectionnées .....	58

**STRUCTURE ADMINISTRATIVE**

Arrondissements et Communes .....	1
Villages ou fractions .....	58
Secteurs de Développement .....	8
Tons .....	0
Associations .....	2
ONG .....	1
Partis Politiques .....	5

**INFRASTRUCTURES**

Dispensaires .....	3
Ecoles Fondamentales 1 .....	12
Ecoles Fondamentales 2 .....	2
Médersas .....	3
Eglises .....	0
Mosquées .....	65
Temples .....	0
Maternités .....	3
Marchés .....	0
Pharmacies .....	3

**RECENSEMENT ADMINISTRATIF**  
ARRONDISSEMENT DE : SANSANDING

SUPERFICIE EN KILOMETRES-CARRES : .

**EFFECTIF POPULATION**

	Hommes	Femmes	Totaux
Moins de 1 an .....	718.	543.	1.261
De 1 an à 13 ans .....	5.867.	5.365.	11.232
De 14 ans à 59 ans .....	8.317.	8.131.	16.448
60 ans et plus .....	1.009.	984.	1.993
Total Général .....	15.931.	15.023.	30.954
Total des Imposables .....			12.046
Pourcent. Imposables/Total Gén.:			38,91

**BETAIL**

Bovins .....	4.651
Ovins-Caprins .....	8.918
Asins .....	1.274
Equins .....	35
Camélins .....	0

**MATERIEL**

Charrues .....	1.397
Multiculteurs .....	127
Tracteurs .....	13
Pulvérisateurs .....	152
Semoirs .....	66
Herses .....	322
Charrettes .....	1.154
Pirogues .....	296
Bicyclettes .....	487
Mobylettes .....	202
Armes de Traite .....	106
Armes Perfectionnées .....	4

**STRUCTURE ADMINISTRATIVE**

Arrondissements et Communes .....	1
Villages ou Fractions .....	30
Secteurs de développement .....	3
Tons .....	8
Associations .....	2
ONG .....	1
Partis Politiques .....	4

**INFRASTRUCTURES**

Dispensaires .....	2
Ecoles Fondamentales 1 .....	12
Ecoles Fondamentales 2 .....	3
Médersas .....	1
Eglises .....	0
Mosquées .....	38
Temples .....	0
Maternités .....	1
Marchés .....	1
Pharmacies .....	1

**CERCLE DÉ BARAOUELI**

**RECENSEMENT ADMINISTRATIF**  
CERCLE DE : BAROUELI

SUPERFICIE EN KILOMETRES-CARRES : 4.710

**EFFECTIF POPULATION**

	Hommes	Femmes	Totaux
Moins de 1 an .....	..20.376.	...3.320.	...6.750
De 1 an à 13 ans .....	..25.955.	..30.651.	..51.965
De 14 ans à 59 ans .....	...45.863.	.47.276.	..11.015
60 ans et plus .....	...5.552.	..5.663.	..11.015
Total Général .....	...80.806.	...82.069.	..163.875
Total des Imposables.....			65.703
Pourcent. Imposables/Total Gén.:			40,09

**BETAÏL**

Bovins .....	29.427
Ovins-Caprins.....	48.563
Asins .....	1.988
Equins .....	167
Camélins .....	0

**MATERIEL**

Charrues .....	5.678
Multiculteurs .....	1.943
Tracteurs .....	3
Pulvérisateurs .....	455
Semoirs .....	251
Herse .....	227
Charrettes .....	4.093
Pirogues .....	379
Bicyclettes .....	3.800
Mobylettes .....	404
Armes de Traite .....	901
Armes Perfectionnées .....	226

**STRUCTURE ADMINISTRATIVE**

Arrondissements et Communes .....	1
Villages ou Fractions .....	237
Secteurs de développement .....	31
Tons .....	16
Associations .....	44
ONG .....	.
Partis Politiques .....	.

**INFRASTRUCTURES**

Dispensaires .....	19
Ecoles Fondamentales 1 .....	19
Ecoles Fondamentales 2 .....	4
Médersas .....	6
Eglises .....	2
Mosquées .....	260
Temples .....	0
Maternités .....	12
Marchés .....	15
Pharmacies .....	11

**RECENSEMENT ADMINISTRATIF**  
ARRONDISSEMENT DE : BAROUELI CENTRAL

SUPERFICIE EN KILOMETRES-CARRES : 1.220

**EFFECTIF POPULATION**

	Hommes	Femmes	Totaux
Moins de 1 an .....	450.	447.	897
De 1 an à 13 ans .....	8.352.	8.009.	16.361
De 14 ans à 59 ans .....	11.531.	11.200.	22.731
60 ans et plus .....	1.332.	1.194.	2.526
<b>Total Général .....</b>	<b>21.665.</b>	<b>20.850.</b>	<b>42.515</b>
<b>Total des Imposables.....</b>			<b>16.167</b>
<b>Pourcent. Imposables/Total Gén.:</b>			<b>38,02</b>

**DETAIL**

Bovins .....	8.498
Ovins-Caprins.....	12.093
Asins .....	326
Equins .....	53
Camélins .....	0

**MATERIEL**

Charrues .....	1.777
Multiculteurs .....	55
Tracteurs .....	1
Pulvérisateurs .....	360
Semoirs .....	5
Herses .....	0
Charrettes .....	1.112
Pirogues .....	0
Bicyclettes .....	808
Mobylettes .....	188
Armes de Traite .....	211
Armes Perfectionnées .....	88

**STRUCTURE ADMINISTRATIVE**

Arrondissements et Communes ....	1
Villages ou Fractions .....	64
Secteurs de développement .....	8
Tons .....	3
Associations .....	5
ONG .....	2
Partis Politiques .....	11

**INFRASTRUCTURES**

Dispensaires .....	3
Ecoles Fondamentales 1 .....	5
Ecoles Fondamentales 2 .....	1
Médersas .....	5
Eglises .....	1
Mosquées .....	70
Temples .....	0
Maternités .....	3
Marchés .....	3
Pharmacies .....	3

**RECENSEMENT ADMINISTRATIF**  
**ARRONDISSEMENT DE : KONOBOUGOU**

**SUPERFICIE EN KILOMETRES-CARRES : 790**

**EFFECTIF POPULATION**

	Hommes	Femmes	Totaux
Moins de 1 an .....	1.820.	1.623.	3.503
De 1 an à 13 ans .....	2.308.	2.333.	4.641
De 14 ans à 59 ans .....	7.633.	7.783.	15.416
60 ans et plus .....	1.556.	1.669.	3.025
Total Général .....	13.377.	13.208.	26.585
Total des Imposables.....			12.222
Pourcent. Imposables/Total Gén.:			45,97

**BETAIL**

Bovins .....	4.781
Ovins-Caprins.....	6.850
Asins .....	250
Equins .....	46
Camélins .....	0

**MATERIEL**

Charrues .....	861
Multiculteurs .....	21
Tracteurs .....	0
Pulvérisateurs .....	0
Semoirs .....	1
Herses .....	0
Charrettes .....	572
Pirogues .....	0
Bicyclettes .....	558
Mobylettes .....	.
Armes de Traite .....	141
Armes Perfectionnées .....	55

**STRUCTURE ADMINISTRATIVE**

Arrondissements et Communes .....	1
Villages ou Fractions .....	43
Secteurs de développement .....	5
Tons .....	2
Associations .....	12
ONG .....	1
Partis Politiques .....	5

**INFRASTRUCTURES**

Dispensaires .....	3
Ecoles Fondamentales 1 .....	4
Ecoles Fondamentales 2 .....	1
Médersas .....	0
Eglises .....	1
Mosquées .....	46
Temples .....	0
Maternités .....	4
Marchés .....	2
Pharmacies .....	2

**RECENSEMENT ADMINISTRATIF**  
ARRONDISSEMENT DE : SANANDO

SUPERFICIE EN KILOMETRES-CARRES : 1.860

**EFFECTIF POPULATION**

	Hommes	Femmes	Totaux
Moins de 1 an .....	639.	776.	1.415
De 1 an à 13 ans .....	7.262.	7.981.	15.243
De 14 ans à 59 ans .....	13.175.	14.586.	27.761
60 ans et plus .....	1.127.	1.240.	2.367
Total Général .....	22.203.	24.589.	47.786
Total des Imposables.....			10.894
Pourcent. Imposables/Total Gén.:			39,53

**BETAIL**

Bovins .....	7.784
Ovins-Caprins.....	17.997
Asins .....	655
Equins .....	32
Camélins .....	0

**MATERIEL**

Charrues .....	1.087
Multiculteurs .....	1.349
Tracteurs .....	0
Fulvérisateurs .....	95
Semoirs .....	219
Hersees .....	0
Charrettes .....	1.250
Pirogues .....	113
Bicyclettes .....	1.527
Mobyettes .....	21
Armes de Traits .....	525
Armes Perfectionnées .....	62

**STRUCTURE ADMINISTRATIVE**

Arrondissements et Communes .....	1
Villages ou Fractions .....	71
Secteurs de développement .....	10
Tons .....	6
Associations .....	5
CNG .....	1
Partis Politiques .....	4

**INFRASTRUCTURES**

Dispensaires .....	9
Ecoles Fondamentales 1 .....	5
Ecoles Fondamentales 2 .....	1
Médersas .....	0
Eglises .....	0
Mosquées .....	75
Temples .....	0
Maternités .....	2
Marchés .....	4
Pharmacies .....	2

**RECENSEMENT ADMINISTRATIF**  
ARRONDISSEMENT DE : TAMANI

SUPERFICIE EN KILOMETRES-CARRES : 840

**EFFECTIF POPULATION**

	Hommes	Femmes	Totaux
Moins de 1 an .....	467.	474.	941
De 1 an à 13 ans .....	8.033.	7.687.	15.720
De 14 ans à 59 ans .....	13.524.	13.707.	27.231
60 ans et plus .....	1.537.	1.560.	3.097
Total Général .....	23.561.	23.428.	46.989
Total des Imposables.....			18.420
Pourcent. Imposables/Total Gén.:			39,20

**BETAIL**

Bovins .....	7.364
Ovins-Caprins.....	11.623
Asins .....	757
Equins .....	36
Camélins .....	0

**MATERIEL**

Charrues .....	1.953
Multiculteurs .....	518
Tracteurs .....	2
Pulvérisateurs .....	0
Semoirs .....	26
Herses .....	227
Charrettes .....	1.159
Pirogues .....	266
Bicyclettes .....	907
Mobylettes .....	195
Armes de Traitement .....	24
Armes Perfectionnées .....	21

**STRUCTURE ADMINISTRATIVE**

Arrondissements et Communes .....	1
Villages ou Fractions .....	59
Secteurs de développement .....	8
Tons .....	1
Associations .....	22
ONG .....	5
Partis Politiques .....	5

**INFRASTRUCTURES**

Dispensaires .....	4
Ecoles Fondamentales 1 .....	5
Ecoles Fondamentales 2 .....	1
Médicines .....	1
Eglises .....	0
Mosquées .....	69
Temples .....	0
Maternités .....	3
Marchés .....	6
Pharmacies .....	4

**CERCLE DE BLA**

**RECENSEMENT ADMINISTRATIF**  
CERCLE DE : BLA

SUPERFICIE EN KILOMETRES-CARRES : 6.146

**EFFECTIF POPULATION**

	Hommes	Femmes	Totaux
Moins de 1 an .....	3.095	3.093	6.188
De 1 an à 13 ans .....	39.975	39.911	79.886
De 14 ans à 59 ans .....	50.110	24.251	74.361
60 ans et plus .....	5.345	5.899	11.244
Total Général .....	98.525	100.249	198.774
Total des Imposables .....			75.292
Pourcent. Imposables/Total Gén.:			37,87

**BETAIL**

Bovins .....	41.876
Ovins-Caprins .....	42.862
Asins .....	7.034
Equins .....	54
Camélins .....	0

**MATERIEL**

Charrues .....	9.594
Multiculteurs .....	7.415
Tracteurs .....	13
Pulvérisateurs .....	1.561
Semoirs .....	2.842
Horses .....	85
Charrettes .....	6.727
Pirogues .....	88
Bicyclettes .....	7.313
Mobyettes .....	900
Armes de Traite .....	1.121
Armes Perfectionnées .....	459

**STRUCTURE ADMINISTRATIVE**

Arrondissements et Communes ....	5
Villages ou Fractions .....	221
Secteurs de développement .....	25
Tons .....	9
Associations .....	184
ONG .....	-
Partis Politiques .....	-

**INFRASTRUCTURES**

Dispensaires .....	15
Ecoles Fondamentales 1 .....	50
Ecoles Fondamentales 2 .....	6
Médersas .....	0
Eglises .....	26
Mosquées .....	131
Temples .....	1
Maternités .....	21
Marchés .....	46
Pharmacies .....	18

**RECENSEMENT ADMINISTRATIF**  
**ARRONDISSEMENT DE : BLA CENTRAL**

**SUPERFICIE EN KILOMETRES-CARRES : 2.052**

**EFFECTIF POPULATION**

	Hommes	Femmes	Totaux
Moins de 1 an .....	..1.519	...1.421.	..2.940
De 1 an à 13 ans .....	..15.539	.15.656.	..31.195
De 14 ans à 59 ans .....	...19.758	.20.070	..39.834
60 ans et plus .....	...2.188	..2.340.	...4.528
<b>Total Général .....</b>	<b>...39.004...</b>	<b>...39.496..</b>	<b>..78.500</b>
<b>Total des Imposables.....</b>			<b>29.399</b>
<b>Pourcent. Imposables/Total Gén.:</b>			<b>37,45</b>

**BETAIL**

Bovins .....	15.665
Ovins-Caprins.....	17.458
Asins .....	3.027
Equins .....	8
Camélins .....	0

**MATERIEL**

Charrues .....	3.505
Multiculteurs .....	3.203
Tracteurs .....	1
Pulvérisateurs .....	1.036
Semoirs .....	1.046
Herses .....	16
Charrettes .....	2.646
Pirogues .....	0
Bicyclettes .....	1.966
Mobylettes .....	275
Armes de Traite .....	84
Armes Perfectionnées .....	106

**STRUCTURE ADMINISTRATIVE**

Arrondissements et Communes ...	1
Villages ou Fractions .....	61
Secteurs de développement .....	7
Tons .....	4
Associations .....	70
ONG .....	4
Partis Politiques .....	9

**INFRASTRUCTURES**

Dispensaires .....	3
Ecoles Fondamentales 1 .....	20
Ecoles Fondamentales 2 .....	2
Médersas .....	15
Eglises .....	4
Mosquées .....	56
Temples .....	1
Maternités .....	9
Marchés .....	8
Pharmacies .....	5

**RECENSEMENT ADMINISTRATIF**  
ARRONDISSEMENT DE : DIARAMANA

SUPERFICIE EN KILOMETRES-CARRES : -

**EFFECTIF POPULATION**

	Hommes	Femmes	Totaux
Moins de 1 an .....	621.	689.	1.250
De 1 an à 13 ans .....	4.828.	4.634.	9.462
De 14 ans à 59 ans .....	5.498.	5.889.	11.387
60 ans et plus .....	478.	615.	1.090
Total Général .....	11.422...	11.767...	23.189
Total des Imposables.....			8.543
Pourcent. Imposables/Total Gén.:			36,84

**BETAIL**

Bovins .....	6.800
Ovins-Caprins.....	3.659
Asins .....	1.071
Equins .....	1
Camélins .....	0

**MATERIEL**

Charrues .....	1.513
Multiculteurs .....	1.282
Tracteurs .....	3
Pulvérisateurs .....	0
Semoirs .....	633
Hersees .....	0
Charrettes .....	991
Pirogues .....	0
Bicyclettes .....	1.398
Mobylettes .....	292
Armes de Traite .....	117
Armes Perfectionnées .....	134

**STRUCTURE ADMINISTRATIVE**

Arrondissements et Communes .....	1
Villages ou Fractions .....	24
Secteurs de développement .....	3
Tons .....	0
Associations .....	37
CNG .....	1
Partis Politiques .....	4

**INFRASTRUCTURES**

Dispensaires .....	1
Ecoles Fondamentales 1 .....	5
Ecoles Fondamentales 2 .....	1
Médécins .....	0
Eglises .....	5
Mosquées .....	21
Temples .....	0
Maternités .....	1
Marchés .....	5
Pharmacies .....	1

**RECENSEMENT ADMINISTRATIF**  
ARRONDISSEMENT DE : FALO

SUPERFICIE EN KILOMETRES-CARRES : 1.377

**EFFECTIF POPULATION**

	Hommes	Femmes	Totaux
Moins de 1 an .....	351.	386.	737
De 1 an à 13 ans .....	3.081.	5.049.	10.129
De 14 ans à 59 ans .....	6.499.	6.617.	13.116
60 ans et plus .....	697.	710.	1.407
Total Général .....	12.627.	12.762.	25.389
Total des Imposables.....			9.078
Pourcent. Imposables/Total Gén.:			35,75

**BETAIL**

Bovins .....	7.343
Ovins-Caprins.....	4.868
Asins .....	589
Equins .....	9
Camélins .....	0

**MATERIEL**

Charrues .....	1.497
Multiculteurs .....	1.388
Tracteurs .....	4
Pulvérisateurs .....	523
Semoirs .....	748
Herses .....	3
Charrettes .....	960
Pirogues .....	15
Bicyclettes .....	1.230
Mobylettes .....	146
Armes de Traite .....	333
Armes Perfectionnées .....	97

**STRUCTURE ADMINISTRATIVE**

Arrondissements et Communes .....	1
Villages ou Fractions .....	26
Secteurs de développement .....	3
Tons .....	2
Associations .....	26
CNG .....	2
Partis Politiques .....	3

**INFRASTRUCTURES**

Dispensaires .....	4
Ecoles Fondamentales 1 .....	7
Ecoles Fondamentales 2 .....	1
Médersas .....	1
Eglises .....	2
Mosquées .....	23
Temples .....	0
Maternités .....	4
Marchés .....	9
Pharmacies .....	4

**RECENSEMENT ADMINISTRATIF**  
ARRONDISSEMENT DE : TOUMA

SUPERFICIE EN KILOMETRES-CARRES : 1.502

**EFFECTIF POPULATION**

	Hommes	Femmes	Totaux
Moins de 1 an .....	335.	345.	680
De 1 an à 13 ans .....	5.566.	5.464.	11.030
De 14 ans à 59 ans .....	6.600.	6.844.	13.444
60 ans et plus .....	779.	786.	1.565
Total Général .....	13.280.	13.439.	26.719
Total des Imposables.....			10.933
Pourcent. Imposables/Total Gén.:			40,91

**BETAII**

Bovins .....	6.735
Ovins-Caprins.....	5.896
Asins .....	892
Equins .....	4
Camélins .....	0

**MATERIEL**

Charrues .....	1.174
Multiculteurs .....	880
Tracteurs .....	5
Pulvérisateurs .....	0
Semoirs .....	265
Herses .....	0
Charrettes .....	818
Pirogues .....	33
Bicyclettes .....	818
Mobylettes .....	72
Armes de Traite .....	226
Armes Perfectionnées .....	24

**STRUCTURE ADMINISTRATIVE**

Arrondissements et Communes .....	1
Villages ou Fractions .....	30
Secteurs de développement .....	3
Tons .....	3
Associations .....	4
ONG .....	1
Partis Politiques .....	9

**INFRASTRUCTURES**

Dispensaires .....	2
Ecoles Fondamentales 1 .....	3
Ecoles Fondamentales 2 .....	1
Médersas .....	3
Eglises .....	0
Mosquées .....	0
Temples .....	0
Maternités .....	2
Marchés .....	4
Pharmacies .....	2

**RECENSEMENT ADMINISTRATIF**  
**ARRONDISSEMENT DE : YAMASSO**

**SUPERFICIE EN KILOMETRES-CARRES : 1.215**

**EFFECTIF POPULATION**

	Hommes	Femmes	Totaux
Moins de 1 an .....	269.	312.	581
De 1 an à 13 ans .....	8.962.	9.108.	18.070
De 14 ans à 59 ans .....	11.755.	11.917.	23.672
60 ans et plus .....	1.206.	1.448.	2.654
<b>Total Général .....</b>	<b>22.192.</b>	<b>22.785.</b>	<b>44.977</b>
<b>Total des Imposables.....</b>			<b>16.866</b>
<b>Pourcent. Imposables/Total Gén.:</b>			<b>37,49</b>

**BETAIL**

Bovins .....	5.333
Ovins Caprins .....	12.239
Asiniers .....	1.455
Equins .....	32
Camélinés .....	0

**MATERIEL**

Charrues .....	1.905
Mulâtres .....	662
Tracteurs .....	0
Pulvérisateurs .....	2
Semoirs .....	130
Herses .....	66
Charrettes .....	1.312
Pirogues .....	40
Bicyclettes .....	1.901
Motocyclettes .....	115
Armes de Traitement .....	161
Armes Perfectionnées .....	98

**STRUCTURE ADMINISTRATIVE**

Arrondissements et Communes .....	1
Villages ou Fractions .....	80
Sections de développement .....	9
Tombes .....	0
Associations .....	22
ONG .....	1
Partis Politiques .....	7

**INFRASTRUCTURES**

Dispensaires .....	5
Ecoles Fondamentales 1 .....	15
Ecoles Fondamentales 2 .....	1
Médicines .....	4
Eglises .....	7
Mosquées .....	52
Temples .....	0
Maternités .....	0
Marchés .....	10
Pharmacies .....	3

**CERCLE DE MACINA**

**RECENSEMENT ADMINISTRATIF**  
CERCLE DE : MACINA

**SUPERFICIE EN KILOMETRES-CARRES :**

**EFFECTIF POPULATION**

	Hommes	Femmes	Totaux
Moins de 1 an .....	1.504.	1.389	2.893
De 1 an à 13 ans .....	24.491.	24.353.	48.844
De 14 ans à 59 ans .....	50.728.	47.551.	90.279
60 ans et plus .....	4.854.	4.546.	9.400
Total Général .....	81.577.	77.839.	159.416
Total des Imposables.....			73.140
Pourcent. Imposables/Total Gén.:			45,87

**BETAÏL**

Bovins .....	34.970
Ovins-Caprins.....	59.483
Asins .....	10.302
Equins .....	314
Camélins .....	15

**MATERIEL**

Charrues .....	6.826
Multiculteurs .....	6
Tracteurs .....	4
Pulvérisateurs .....	0
Semoirs .....	1
Hersees .....	653
Charrettes .....	3.643
Pirogues .....	554
Bicyclettes .....	1.644
Mobylettes .....	183
Armes de Traite .....	1.167
Armes Perfectionnées .....	590

**STRUCTURE ADMINISTRATIVE**

Arrondissements et Communes ....	5
Villages ou Fractions .....	246
Secteurs de développement .....	70
Tons .....	4
Associations .....	88
ONG .....	8
Partis Politiques .....	148

**INFRASTRUCTURES**

Dispensaires .....	12
Ecoles Fondamentales 1 .....	15
Ecoles Fondamentales 2 .....	4
Médersas .....	11
Eglises .....	7
Mosquées .....	248
Temples .....	2
Maternités .....	8
Marchés .....	22
Pharmacies .....	9

**RECENSEMENT ADMINISTRATIF**  
**ARRONDISSEMENT DE : MACINA CENTRAL**

**SUPERFICIE EN KILOMETRES-CARRES :**

**EFFECTIF POPULATION**

	Hommes	Femmes	Totaux
Moins de 1 an .....	98	96	194
De 1 an à 13 ans .....	4.277	4.172	8.449
De 14 ans à 59 ans .....	7.351	7.968	15.319
60 ans et plus .....	976	1.063	2.039
<b>Total Général .....</b>	<b>12.702</b>	<b>13.299</b>	<b>26.001</b>
<b>Total des Imposables .....</b>			<b>12.583</b>
<b>Pourcent. Imposables/Total Gén. ....</b>			<b>48,39</b>

**BETAIL**

Bovins .....	2.527
Ovins-Caprins .....	3.743
Asins .....	760
Equins .....	8
Camélines .....	0

**MATERIEL**

Charrues .....	756
Multiculteurs .....	5
Tracteurs .....	4
Pulvérisateurs .....	0
Semoirs .....	0
Herses .....	207
Charrettes .....	474
Pirogues .....	465
Bicyclettes .....	340
Mobylettes .....	119
Armes de Traitte .....	56
Armes Perfectionnées .....	93

**STRUCTURE ADMINISTRATIVE**

Arrondissements et Communes .....	1
Villages ou Fractions .....	24
Secteurs de développement .....	4
Tons .....	0
Associations .....	27
ONG .....	2
Partis Politiques .....	11

**INFRASTRUCTURES**

Dispensaires .....	2
Ecoles Fondamentales 1 .....	3
Ecoles Fondamentales 2 .....	1
Médarsas .....	2
Eglises .....	3
Mosquées .....	27
Temples .....	2
Maternités .....	2
Marchés .....	2
Pharmacies .....	4

**RECENSEMENT ADMINISTRATIF**  
ARRONDISSEMENT DE : KOLONGOTOMO

**SUPERFICIE EN KILOMETRES-CARRES :** -

**EFFECTIF POPULATION**

	Hommes	Femmes	Total
Moins de 1 an .....	224.	114.	338
De 1 an à 13 ans .....	2.713.	2.816.	5.529
De 14 ans à 59 ans .....	17.067.	13.340.	30.407
60 ans et plus .....	374.	212.	586
<b>Total Général .....</b>	<b>20.378.</b>	<b>16.482.</b>	<b>36.860</b>
<b>Total des Imposables.....</b>			<b>14.940</b>
<b>Pourcent. Imposables/Total Gén.:</b>			<b>40,53</b>

**BETAIL**

Bovins .....	10.940
Ovins-Caprins.....	8.412
Asins .....	7.620
Equins .....	3
Camélins .....	0

**MATERIEL**

Charrues .....	1.206
Multiculteurs .....	0
Tracteurs .....	0
Pulvérisateurs .....	0
Semoirs .....	0
Berses .....	446
Charrettes .....	717
Pirogues .....	89
Bicyclettes .....	832
Mobylettes .....	0
Armes de Traitement .....	167
Armes Perfectionnées .....	115

**STRUCTURE ADMINISTRATIVE**

Arrondissements et Communes ....	1
Villages ou Fractions .....	67
Secteurs de développement .....	9
Tons .....	1
Associations .....	12
CNG .....	1
Partis Politiques .....	7

**INFRASTRUCTURES**

Dispensaires .....	3
Ecoles Fondamentales 1 .....	4
Ecoles Fondamentales 2 .....	1
Médicines .....	7
Eglises .....	4
Mosquées .....	72
Temples .....	2
Maternités .....	0
Marchés .....	3
Pharmacies .....	1

**RECENSEMENT ADMINISTRATIF**  
**ARRONDISSEMENT DE : MONIMPEBOUGOU**

**SUPERFICIE EN KILOMETRES-CARRES : -**

**EFFECTIF POPULATION**

	Hommes	Femmes	Totaux
Moins de 1 an .....	...112..	...103..	...215
De 1 an à 13 ans .....	.4.409..	.4.187..	.8.596
De 14 ans à 59 ans .....	...5.110..	.5.224..	10.334
60 ans et plus .....	...648..	...645..	.1.293
Total Général .....	:10.279..	10.159..	.20.438
Total des Imposables.....			15.882
Pourcent. Imposables/Total Gén.:			77,70

**BETAIL**

Bovins .....	3.986
Ovins-Caprins.....	5.798
Asins .....	1.000
Equins .....	57
Camélins .....	15

**MATERIEL**

Charrues .....	936
Multiculteurs .....	1
Tracteurs .....	0
Pulvérisateurs .....	0
Semoirs .....	1
Herses .....	252
Charrettes .....	0
Pirogues .....	80
Bicyclettes .....	18
Mobylettes .....	234
Armes de Traite .....	0
Armes Perfectionnées .....	0

**STRUCTURE ADMINISTRATIVE**

Arrondissements et Communes ....	1
Villages ou Fractions .....	33
Secteurs de développement .....	4
Tons .....	0
Associations .....	4
ONG .....	2
Partis Politiques .....	4

**INFRASTRUCTURES**

Dispensaires .....	1
Ecoles Fondamentales 1 .....	1
Ecoles Fondamentales 2 .....	0
Médarsas .....	0
Eglises .....	0
Mosquées .....	33
Temples .....	0
Maternités .....	1
Marchés .....	2
Pharmacies .....	1

**RECENSEMENT ADMINISTRATIF**  
ARRONDISSEMENT DE : SARRO

**SUPERFICIE EN KILOMETRES-CARRES :**

**EFFECTIF POPULATION**

	Hommes	Femmes	Totaux
Moins de 1 an .....	409..	405..	814
De 1 an à 13 ans .....	6.781..	6.783..	13.564
De 14 ans à 59 ans .....	11.407..	11.119..	22.526
60 ans et plus .....	1.566..	1.310..	2.876
Total Général .....	20.163..	19.617..	39.780
Total des Imposables.....			15.882
Pourcent. Imposables/Total Gén.:			39,92

**BETAII**

Bovins .....	7.192
Ovins-Caprins.....	25.574
Asins .....	753
Equins .....	189
Camélins .....	0

**MATERIEL**

Charrues .....	2.227
Multiculteurs .....	0
Tracteurs .....	0
Pulvérisateurs .....	0
Semoirs .....	0
Harnais .....	0
Charrettes .....	1.264
Pirogues .....	0
Bicyclettes .....	247
Mobylettes .....	0
Armes de Traite .....	223
Armes Perfectionnées .....	74

**STRUCTURE ADMINISTRATIVE**

Arrondissements et Communes .....	1
Villages ou Fractions .....	71
Secteurs de développement .....	9
Tons .....	0
Associations .....	38
ONG .....	2
Partis Politiques .....	6

**INFRASTRUCTURES**

Dispensaires .....	4
Ecoles Fondamentales 1 .....	4
Ecoles Fondamentales 2 .....	1
Médersas .....	1
Eglises .....	0
Mosquées .....	69
Temples .....	0
Maternités .....	2
Marchés .....	4
Pharmacies .....	2

**RECENSEMENT ADMINISTRATIF**  
ARRONDISSEMENT DE : SAYE

SUPERFICIE EN KILOMETRES-CARRES : -

**EFFECTIF POPULATION**

	Hommes	Femmes	Totaux
Moins de 1 an .....	.661.	.671.	.1.332
De 1 an à 13 ans .....	.6.311.	.6.395.	.12.706
De 14 ans à 59 ans .....	.9.793.	.9.900.	.19.693
60 ans et plus .....	.1.290.	.1.316.	.2.606
Total Général .....	.18.055.	.18.282.	.36.337
Total des Imposables.....			13.853
Pourcent. Imposables/Total Gén.:			38,12

**BETAIL**

Bovins .....	10.325
Ovins-Caprins.....	15.956
Asins .....	169
Equins .....	57
Camélins .....	0

**MATERIEL**

Charrues .....	1.761
Multiculteurs .....	0
Tracteurs .....	0
Pulvérisateurs .....	0
Semoirs .....	0
Hersees .....	0
Charrettes .....	936
Pirogues .....	0
Bicyclettes .....	145
Mobylettes .....	63
Armes de Traite .....	424
Armes Perfectionnées .....	73

**STRUCTURE ADMINISTRATIVE**

Arrondissements et Communes ...:	1
Villages ou Fractions .....	51
Secteurs de développement .....	8
Tons .....	3
Associations .....	7
ONG .....	1
Partis Politiques .....	5

**INFRASTRUCTURES**

Dispensaires .....	2
Ecoles Fondamentales 1 .....	3
Ecoles Fondamentales 2 .....	1
Médersas .....	1
Eglises .....	0
Mosquées .....	47
Temples .....	0
Maternités .....	1
Marchés .....	8
Pharmacies .....	1

**CERCLE DE NIONO**

**RECENSEMENT ADMINISTRATIF**  
CERCLE DE : NIONO

SUPERFICIE EN KILOMETRES-CARRES : 2.340

**EFFECTIF POPULATION**

	Hommes	Femmes	Totaux
Moins de 1 an .....	...223..	..2.229	...4.452
De 1 an à 13 ans .....	32.879.	..29.704.	..62.583
De 14 ans à 59 ans .....	..37.559.	..59.820	..97.379
60 ans et plus .....	...5.169.	..5.579.	..10.748
Total Général .....	..77.830....	..97.332..	..175.168
Total des Imposables.....			66.285
Pourcent. Imposables/Total Gén.: .....			37,84

**BETAIL**

Bovins .....	58.698
Ovins-Caprins.....	36.894
Asins .....	10.792
Equins .....	198
Camélins .....	75

**MATERIEL**

Charrues .....	1.113
Multiculteurs .....	22
Tracteurs .....	21
Pulvérisateurs .....	7
Semoirs .....	11
Herses .....	5.847
Charrettes .....	7.840
Pirogues .....	68
Bicyclettes .....	7.327
Mobylettes .....	4.052
Armes de Traite .....	1.421
Armes Perfectionnées .....	796

**STRUCTURE ADMINISTRATIVE**

Arrondissements et Communes ....	4
Villages ou Fractions .....	245
Secteurs de développement .....	30
Tons .....	36
Associations .....	77
ONG .....	-
Partis Politiques .....	-

**INFRASTRUCTURES**

Dispensaires .....	17
Ecoles Fondamentales 1 .....	23
Ecoles Fondamentales 2 .....	8
Médersas .....	11
Eglises .....	9
Mosquées .....	255
Temples .....	0
Maternités .....	13
Marchés .....	14
Pharmacies .....	19

**RECENSEMENT ADMINISTRATIF**  
ARRONDISSEMENT DE : NIONO CENTRAL

SUPERFICIE EN KILOMETRES-CARRES : 8.775

**EFFECTIF POPULATION**

	Hommes	Femmes	Totaux
Moins de 1 an .....	1.848.	1.904.	3.752
De 1 an à 13 ans .....	22.329	20.748..	43.077
De 14 ans à 59 ans .....	29.287	31.979.	61.266
60 ans et plus .....	12.636	2.647..	5.283
Total Général .....	56.100...	57.278...	113.376
Total des Imposables.....			4.0214
Pourcent. Imposables/Total Gén.:			35,46

**BETAIL**

Bovins .....	35.135
Ovins-Caprins.....	4.270
Asins .....	6.127
Equins .....	104
Camélins .....	31

**MATERIEL**

Charrues .....	7.500
Multiculteurs .....	13
Tracteurs .....	13
Pulvérisateurs .....	7
Semoirs .....	5
Herses .....	4.286
Charrettes .....	5.487
Pirogues .....	53
Bicyclettes .....	5.108
Mobylettes .....	3.219
Armes de Traite .....	828
Armes Perfectionnées .....	586

**STRUCTURE ADMINISTRATIVE**

Arrondissements et Communes ....	1
Villages ou Fractions .....	126
Secteurs de développement .....	13
Tons .....	6
Associations .....	65
ONG .....	2
Partis Politiques .....	7

**INFRASTRUCTURES**

Dispensaires .....	12
Écoles Fondamentales 1 .....	17
Écoles Fondamentales 2 .....	4
Médersas .....	7
Églises .....	8
Mosquées .....	138
Temples .....	0
Maternités .....	8
Marchés .....	9
Pharmacies .....	17

**RECENSEMENT ADMINISTRATIF**  
ARRONDISSEMENT DE : NAMPALA

SUPERFICIE EN KILOMETRES-CARRES : 6.250

**EFFECTIF POPULATION**

	Hommes	Femmes	Totaux
Moins de 1 an .....	7	12	19
De 1 an à 13 ans .....	612	313	925
De 14 ans à 59 ans .....	5.167	3.375	8.542
60 ans et plus .....	791	685	1.476
Total Général .....	6.577	3.85	10.962
Total des Imposables .....			6.248
Pourcent. Imposables/Total Gén.:			56,99

**BETAÏL**

Bovins .....	14.696
Ovins-Caprins .....	16.665
Asins .....	1.027
Equins .....	38
Camélins .....	24

**MATERIEL**

Charrues .....	62
Multiculteurs .....	0
Tracteurs .....	0
Pulvérisateurs .....	0
Semoirs .....	0
Herses .....	0
Charrettes .....	35
Pirogues .....	0
Bicyclettes .....	1
Mobylettes .....	1
Armes de Traite .....	153
Armes Perfectionnées .....	22

**STRUCTURE ADMINISTRATIVE**

Arrondissements et Communes .....	1
Villages ou Fractions .....	23
Secteurs de développement .....	3
Tons .....	0
Associations .....	2
CNG .....	0
Partis Politiques .....	2

**INFRASTRUCTURES**

Dispensaires .....	1
Écoles Fondamentales 1 .....	1
Écoles Fondamentales 2 .....	1
Médersas .....	0
Églises .....	0
Mosquées .....	23
Temples .....	0
Maternités .....	1
Marchés .....	1
Pharmacies .....	1

**RECENSEMENT ADMINISTRATIF**  
ARRONDISSEMENT DE : POGO

SUPERFICIE EN KILOMETRES-CARRES : 3.375

**EFFECTIF POPULATION**

	Hommes	Femmes	Totaux
Moins de 1 an .....	26..	16..	42
De 1 an à 13 ans .....	2.353.	2.261..	4.614
De 14 ans à 59 ans .....	2.916.	2.990.	5.976
60 ans et plus .....	297.	303..	600
Total Général .....	5.662....	5.570...	11.232
Total des Imposables.....			3.786
Pourcent. Imposables/Total Gén.:			33,70

**BETAIL**

Bovins .....	3.786
Ovins-Caprins.....	11.283
Asins .....	357
Equins .....	56
Camélins .....	0

**MATERIEL**

Charrues .....	882
Multiculteurs .....	0
Tracteurs .....	0
Pulvérisateurs .....	0
Semoirs .....	0
Herses .....	0
Charrettes .....	509
Pirogues .....	0
Bicyclettes .....	448
Mobylettes .....	94
Armes de Traite .....	119
Armes Perfectionnées .....	31

**STRUCTURE ADMINISTRATIVE**

Arrondissements et Communes .....	1
Villages ou Fractions .....	24
Secteurs de développement .....	5
Tons .....	0
Associations .....	0
ONG .....	0
Partis Politiques .....	2

**INFRASTRUCTURES**

Dispensaires .....	1
Ecoles Fondamentales 1 .....	1
Ecoles Fondamentales 2 .....	1
Médersas .....	0
Eglises .....	0
Mosquées .....	22
Temples .....	0
Maternités .....	1
Marchés .....	1
Pharmacies .....	0

**RECENSEMENT ADMINISTRATIF**  
ARRONDISSEMENT DE : SOKOLO

**SUPERFICIE EN KILOMETRES-CARRES : 5.000**

**EFFECTIF POPULATION**

	Hommes	Femmes	Totaux
Moins de 1 an .....	342.	297.	639
De 1 an à 13 ans .....	7.585	6.382..	13.967
De 14 ans à 59 ans .....	14.247	21.476.	35.723
60 ans et plus .....	1.443	1.944..	3.389
Total Général .....	23.619...	30.099...	53.718
Total des Imposables.....			15.160
Pourcent. Imposables/Total Gén.:			28,22

**BETAIL**

Bovins .....	5.081
Ovins-Caprins.....	4.676
Asins .....	3.081
Equins .....	20
Camélins .....	20

**MATERIEL**

Charrues .....	2.669
Multiculteurs .....	9
Tracteurs .....	2
Pulvérisateurs .....	.
Semoirs .....	6
Herses .....	1.561
Charrettes .....	1.839
Pirogues .....	15
Bicyclettes .....	1.770
Mobylettes .....	738
Armes de Traitement .....	321
Armes Perfectionnées .....	157

**STRUCTURE ADMINISTRATIVE**

Arrondissements et Communes .....	1
Villages ou Fractions .....	72
Secteurs de développement .....	9
Tous .....	30
Associations .....	10
ONG .....	1
Partis Politiques .....	4

**INFRASTRUCTURES**

Dispensaires .....	3
Ecoles Fondamentales 1 .....	4
Ecoles Fondamentales 2 .....	2
Médersas .....	4
Eglises .....	01
Mosquées .....	72
Temples .....	2
Maternités .....	3
Marchés .....	3
Pharmacies .....	2

**CERCLE DE SAN**

**RECENSEMENT ADMINISTRATIF**  
CERCLE DE : SAN

SUPERFICIE EN KILOMETRES-CARRES : 6.143

**EFFECTIF POPULATION**

	Hommes	Femmes	Totaux
Moins de 1 an .....	..4.936.	..6.016.	.10.952
De 1 an à 13 ans .....	..34.073.	..32.262.	..67.335
De 14 ans à 59 ans .....	..35.107.	..55.226.	110.333
60 ans et plus .....	..7.054.	..9.002.	.16.056
Total Général .....	..101.170.	..103.506.	204.676
Total des Imposables.....			101.311
Pourcent. Imposables/Total Gén.:			49,49

**BETAIL**

Bovins .....	33.232
Ovins-Caprins.....	50.248
Asins .....	4.643
Equins .....	2.534
Camélins .....	0

**MATERIEL**

Charrues .....	11.386
Multiculteurs .....	4.743
Tracteurs .....	12
Pulvérisateurs .....	961
Semoirs .....	1.527
Herses .....	249
Charrettes .....	7.291
Pirogues .....	59
Bicyclettes .....	1.862
Mobylettes.....	1.271
Armes de Traite .....	1.404
Armes Perfectionnées .....	516

**STRUCTURE ADMINISTRATIVE**

Arrondissements et Communes .....	8
Villages et quartiers.....	422
Secteurs de développement .....	46
Tous .....	3
Associations .....	19
ONG .....	4
Partis Politiques .....	8

**INFRASTRUCTURES**

DISPENSAIRES .....	15
Eccles Fondamentales 1 .....	34
Eccles Fondamentales 2 .....	8
Nédersas .....	7
Eglises .....	11
Mosquées .....	140
Temples .....	35
Maternités .....	12
Marchés .....	21
Pharmacies .....	13

**RECENSEMENT ADMINISTRATIF**  
COMMUNE DE : SAN

SUPERFICIE EN KILOMETRES-CARRES : 25

**EFFECTIF POPULATION**

	Hommes	Femmes	Totaux
Moins de 1 an .....	81.	73.	154
De 1 an à 13 ans .....	5.107.	4.893.	10.000
De 14 ans à 59 ans .....	7.505.	7.262.	14.767
60 ans et plus .....	927.	937.	1.864
Total Général .....	13.620.	3.165.	26.785
Total des Imposables.....			7.487
Pourcent. Imposables/Total Gén.:			27,95

**BETAIL**

Bovins .....	1.769
Ovins-Caprins.....	565
Asins .....	562
Equins .....	217
Camélins .....	0

**MATERIEL**

Charrues .....	603
Multiculteurs .....	28
Tracteurs .....	1
Pulvérisateurs .....	26
Semoirs .....	0
Herses .....	176
Charrettes .....	177
Pirogues .....	3
Bicyclettes .....	337
Mobylettes .....	616
Armes de Traite .....	24
Armes Perfectionnées .....	35

**STRUCTURE ADMINISTRATIVE**

Arrondissements et Communes .....	1
Quartiers.....	12
Secteurs de développement .....	1
Tons .....	0
Associations .....	6
ONG .....	3
Partis Politiques .....	8

**INFRASTRUCTURES**

Dispensaires .....	4
Ecoles Fondamentales 1 .....	5
Ecoles Fondamentales 2 .....	3
Médersas .....	5
Eglises .....	1
Mosquées .....	10
Temples .....	1
Maternités .....	1
Marchés .....	2
Pharmacies .....	2

**RECENSEMENT ADMINISTRATIF**  
ARRONDISSEMENT DE : SAN CENTRAL

SUPERFICIE EN KILOMETRES-CARRES : 1.438

**EFFECTIF POPULATION**

	Hommes	Femmes	Totaux
Moins de 1 an .....	145	286	431
De 1 an à 13 ans .....	10.664	9.033	19.697
De 14 ans à 59 ans .....	8.988	7.714	16.702
60 ans et plus .....	1.442	1.692	3.134
Total Général .....	21.239	18.725	39.964
Total des Imposables .....			19.929
Pourcent. Imposables/Total Gén. ....			49,86

**BETAIL**

Bovins .....	4.964
Ovins-Caprins .....	11.664
Asins .....	670
Equins .....	521
Capélines .....	0

**MATERIEL**

Charrues .....	2.390
Multiculteurs .....	643
Tracteurs .....	643
Pulvérisateurs .....	35
Semoirs .....	135
Herses .....	75
Charrettes .....	1.354
Pisogues .....	41
Bicyclettes .....	225
Motocyclettes .....	206
Armes de Traite .....	132
Armes Perfectionnées .....	41

**STRUCTURE ADMINISTRATIVE**

Arrondissements et Communes .....	1
Villages ou Fractions .....	73
Secteurs de développement .....	8
Tons .....	1
Associations .....	3
ONG .....	2
Partis Politiques .....	4

**INFRASTRUCTURES**

Dispensaires .....	2
Ecoles Fondamentales 1 .....	7
Ecoles Fondamentales 2 .....	0
Médersas .....	0
Eglises .....	0
Mosquées .....	48
Temples .....	2
Maternités .....	2
Marchés .....	1
Pharmacies .....	2

**RECENSEMENT ADMINISTRATIF**  
ARRONDISSEMENT DE : DIELI

SUPERFICIE EN KILOMETRES-CARRES : 810

**EFFECTIF POPULATION**

	Hommes	Femmes	Total
Moins de 1 an .....	532.	540.	1.072
De 1 an à 13 ans .....	6.625.	6.559.	13.184
De 14 ans à 59 ans .....	9.282.	9.017.	18.299
60 ans et plus .....	865.	1.052.	1.917
Total Général .....	17.304	17.168.	34.472
Total des Imposables.....			13.893
Pourcent. Imposables/Total Gén.:			40,30

**BETAIL**

Bovins .....	4.094
Ovins-Caprins.....	8.109
Asins .....	1.000
Equins .....	269
Camélins .....	0

**MATERIEL**

Charrues .....	2.146
Multiculteurs .....	1.304
Tracteurs .....	5
Pulvérisateurs .....	8
Semoirs .....	212
Herses .....	17
Charrettes .....	1.121
Pirogues .....	0
Bicyclettes .....	1.438
Mobylettes .....	178
Armes de Traite .....	163
Armes Perfectionnées .....	67

**STRUCTURE ADMINISTRATIVE**

Arrondissements et Communes .....	1
Villages ou Fractions .....	85
Secteurs de développement .....	11
Tons .....	2
Associations .....	3
ONG .....	1
Partis Politiques .....	4

**INFRASTRUCTURES**

Dispensaires .....	2
Ecoles Fondamentales 1 .....	4
Ecoles Fondamentales 2 .....	1
Médersas .....	0
Eglises .....	0
Mosquées .....	18
Temples .....	15
Maternités .....	3
Marchés .....	1
Pharmacies .....	3

RECENSEMENT ADMINISTRATIF  
ARRONDISSEMENT DE : KASSOROLA

SUPERFICIE EN KILOMETRES-CARRES : 780

EFFECTIF POPULATION

	Hommes	Femmes	Totaux
Moins de 1 an .....	2.078.	3.003.	5.081
De 1 an à 13 ans .....	1.886.	3.174.	5.060
De 14 ans à 59 ans .....	3.555.	6.574.	10.129
60 ans et plus .....	1.883.	3.442.	5.325
Total Général .....	9.402.	16.193.	23.595
Total des Imposables.....			9.771
Pourcent. Imposables/Total Gén.:			41,41

BETAIL

Bovins .....	4.216
Ovins-Caprins.....	4.376
Asins .....	402
Equins .....	61
Camélins .....	0

MATERIEL

Charrues .....	930
Multiculteurs .....	825
Tracteurs .....	0
Pulvérisateurs .....	383
Semoirs .....	313
Hersees .....	0
Charrettes .....	1.350
Pirogues .....	0
Bicyclettes .....	1.130
Mobylettes .....	356
Armes de Traite .....	156
Armes Perfectionnées .....	130

STRUCTURE ADMINISTRATIVE

Arrondissements et Communes .....	1
Villages ou Fractions .....	54
Secteurs de développement .....	6
Tons .....	0
Associations .....	5
ONG .....	1
Partis Politiques .....	6

INFRASTRUCTURES

Dispensaires .....	1
Ecoles Fondamentales 1 .....	8
Ecoles Fondamentales 2 .....	1
Médersas .....	1
Eglises .....	5
Mosquées .....	5
Temples .....	2
Maternités .....	1
Marchés .....	5
Pharmacies .....	2

**RECENSEMENT ADMINISTRATIF**  
ARRONDISSEMENT DE : KIMPARANA

SUPERFICIE EN KILOMETRES-CARRES : 470

**EFFECTIF POPULATION**

	Hommes	Femmes	Totaux
Moins de 1 an .....	363.	339.	702
De 1 an à 13 ans .....	4.934.	4.858.	9.792
De 14 ans à 59 ans .....	7.769.	7.278.	15.014
60 ans et plus .....	681.	663.	1.344
Total Général .....	13.747.	13.138.	26.885
Total des Imposables.....			13.494
Pourcent. Imposables/Total Gén.:			50,19

**BETAIL**

Bovins .....	2.399
Ovins-Caprins.....	2.515
Asins .....	805
Chevreaux .....	120
Camélines .....	0

**MATERIEL**

Charrues .....	1.926
Multiculteurs .....	1.509
Tracteurs .....	0
Pulvérisateurs .....	633
Semoirs .....	747
Herse .....	0
Charrettes .....	0
Pirogues .....	0
Bicyclettes .....	277
Mobylettes .....	237
Armes de Traitement .....	213
Armes Perfectionnées .....	111

**STRUCTURE ADMINISTRATIVE**

Arrondissements et Communes .....	1
Villages ou Fractions .....	62
Secteurs de développement .....	7
Tons .....	0
Associations .....	2
CNG .....	1
Partis Politiques .....	6

**INFRASTRUCTURES**

Dispensaires .....	2
Ecoles Fondamentales 1 .....	4
Ecoles Fondamentales 2 .....	1
Médersas .....	1
Eglises .....	5
Mosquées .....	11
Temples .....	12
Maternités .....	1
Marchés .....	3
Pharmacies .....	1

**RECENSEMENT ADMINISTRATIF**  
ARRONDISSEMENT DE : SOUROUNTOUNA

SUPERFICIE EN KILOMETRES-CARRES : 450

**EFFECTIF POPULATION**

	Hommes	Femmes	Totaux
Moins de 1 an .....	1.022.	1.074.	2.096
De 1 an à 13 ans .....	1.870.	1.986.	3.856
De 14 ans à 59 ans .....	6.331.	6.726.	13.057
60 ans et plus .....	289.	361.	650
Total Général .....	9.512.	10.147.	19.659
Total des Imposables .....			7.794
Pourcent. Imposables/Total Gén.:			39,64

**BETAIL**

Bovins .....	2.332
Ovins-Caprins .....	5.402
Asins .....	213
Equins .....	214
Camélins .....	0

**MATERIEL**

Charrues .....	680
Multiculteurs .....	381
Tracteurs .....	0
Pulvérisateurs .....	0
Semoirs .....	105
Herbes .....	0
Charrettes .....	389
Pirogues .....	0
Bicyclettes .....	633
Mobylettes .....	36
Armes de Traite .....	116
Armes Perfectionnées .....	28

**STRUCTURE ADMINISTRATIVE**

Arrondissements et Communes .....	1
Villages ou Fractions .....	51
Secteurs de développement .....	5
Tons .....	0
Associations .....	0
ONG .....	1
Partis Politiques .....	5

**INFRASTRUCTURES**

Dispensaires .....	1
Ecoles Fondamentales 1 .....	1
Ecoles Fondamentales 2 .....	0
Médersas .....	0
Eglises .....	0
Mosquées .....	18
Temples .....	3
Maternités .....	1
Marchés .....	4
Pharmacies .....	0

**RECENSEMENT ADMINISTRATIF**  
ARRONDISSEMENT DE : SY

SUPERFICIE EN KILOMETRES-CARRES : 1.515

**EFFECTIF POPULATION**

	Hommes	Femmes	Totaux
Moins de 1 an .....	603.	488.	1.091
De 1 an à 13 ans .....	5.343.	4.962.	10.305
De 14 ans à 59 ans .....	7.578.	7.556.	15.134
60 ans et plus .....	832.	895.	1.727
Total Général .....	14.356.	13.901.	28.257
Total des Imposables.....			14.235
Pourcent. Imposables/Total Gén.:			50,37

**BETAIL**

Bovins .....	5.794
Ovins-Caprins.....	11.610
Asins .....	330
Equins .....	257
Camélins .....	0

**MATERIEL**

Charrues .....	1.678
Multiculteurs .....	0
Tracteurs .....	0
Pulvérisateurs .....	0
Semoirs .....	0
Herses .....	0
Charrettes .....	869
Pirogues .....	13
Bicyclettes .....	450
Mobylettes .....	108
Armes de Traite .....	418
Armes Perfectionnées .....	38

**STRUCTURE ADMINISTRATIVE**

Arrondissements et Communes ....	1
Villages ou Fractions .....	42
Secteurs de développement .....	4
Tops .....	0
Associations .....	0
ONG .....	1
Partis Politiques .....	3

**INFRASTRUCTURES**

dispensaires .....	1
Ecoles Fondamentales 1 .....	3
Ecoles Fondamentales 2 .....	1
Médersas .....	0
Eglises .....	0
Mosquées .....	20
Temples .....	0
Maternités .....	1
Marchés .....	2
Pharmacies .....	2

**RECENSEMENT ADMINISTRATIF**  
ARRONDISSEMENT DE : TENE

SUPERFICIE EN KILOMETRES-CARRES : 680

**EFFECTIF POPULATION**

	Hommes	Femmes	Totaux
Moins de 1 an .....	715.	701.	1.416
De 1 an à 13 ans .....	5.217.	4.694.	9.911
De 14 ans à 59 ans .....	9.365.	8.679.	18.044
60 ans et plus .....	1.006.	904.	1.910
Total Général .....	16.303.	14.978.	31.281
Total des Imposables .....			14.708
Pourcent. Imposables/Total Gén. ....			47,01

**DETAIL**

Bovins .....	4.110
Ovins-Caprins .....	5.762
Asins .....	594
Equins .....	846
Caméline .....	0

**MATERIEL**

Charrues .....	956
Multiculteurs .....	63
Tracteurs .....	5
Pulvérisateurs .....	0
Semoirs .....	15
Harnais .....	7
Charrettes .....	507
Pirogues .....	1
Bicyclettes .....	455
Mobylettes .....	150
Armes de Traitement .....	195
Armes Perfectionnées .....	83

**STRUCTURE ADMINISTRATIVE**

Arrondissements et Communes ....	1
Villages ou Fractions .....	43
Secteurs de développement .....	4
Tons .....	0
Associations .....	0
ONG .....	0
Partis Politiques .....	3

**INFRASTRUCTURES**

Dispensaires .....	2
Ecoles Fondamentales 1 .....	2
Ecoles Fondamentales 2 .....	1
Médécines .....	0
Eglises .....	0
Mosquées .....	10
Temples .....	0
Maternités .....	2
Marchés .....	3
Pharmacies .....	1

**CERCLE DE TOMINIAN**

**RECENSEMENT ADMINISTRATIF**  
CERCLE DE : TOMINIAN

SUPERFICIE EN KILOMETRES-CARRES : 6.563

**EFFECTIF POPULATION**

	Hommes	Femmes	Totaux
Moins de 1 an .....	1.715.	1.701	3.416
De 1 an à 13 ans .....	32.742.	29.639.	62.381
De 14 ans à 59 ans .....	47.416.	45.372.	92.788
60 ans et plus .....	4.704.	8.581.	9.285
Total Général .....	86.577.	81.293.	167.870
Total des Imposables.....			60.148
Pourcent. Imposables/Total Gén.:			35,83

**BETAIL**

Bovins .....	21.901
Ovins-Caprins.....	31.446
Asins .....	2.097
Equins .....	6.542
Camélins .....	2

**MATERIEL**

Charrues .....	8.162
Multiculteurs .....	3.154
Tracteurs .....	1
Pulvérisateurs .....	29
Semoirs .....	528
Herses .....	2
Charrettes .....	5.557
Pirogues .....	0
Bicyclettes .....	5.841
Mobylettes .....	889
Armes de Traite .....	1.379
Armes Perfectionnées .....	598

**STRUCTURE ADMINISTRATIVE**

Arrondissements et Communes ....	6
Villages ou Fractions .....	313
Secteurs de développement .....	35
Tons .....	24
Associations .....	32
ONG .....	-
Partis Politiques .....	36

**INFRASTRUCTURES**

Dispensaires .....	14
Écoles Fondamentales 1 .....	43
Écoles Fondamentales 2 .....	7
Médersas .....	3
Églises .....	131
Mosquées .....	79
Temples .....	0
Maternités .....	12
Marchés .....	25
Pharmacies .....	12

**RECENSEMENT ADMINISTRATIF**  
ARRONDISSEMENT DE : TOMINIAN CENTRAL

SUPERFICIE EN KILOMETRES-CARRES : 954

**EFFECTIF POPULATION**

	Hommes	Femmes	Totaux
Moins de 1 an .....	309	334	643
De 1 an à 13 ans .....	5.137	4.875	10.112
De 14 ans à 59 ans .....	7.366	6.848	12.214
60 ans et plus .....	743	748	1.491
Total Général .....	13.585	12.905	26.460
Total des Imposables .....			9.316
Pourcent. Imposables/Total Gén.:			35,20

**BETAIL**

Bovins .....	5.005
Ovins-Caprins .....	5.942
Asins .....	468
Equins .....	563
Camélins .....	0

**MATERIEL**

Charrues .....	1.538
Multiculteurs .....	659
Tracteurs .....	0
Pulvérisateurs .....	0
Semoirs .....	42
Herse .....	0
Charrettes .....	844
Fixogues .....	0
Bicyclettes .....	802
Motocyclettes .....	154
Armes de Traits .....	212
Armes Perfectionnées .....	68

**STRUCTURE ADMINISTRATIVE**

Arrondissements et Communes .....	1
Villages ou Fractions .....	52
Secteurs de développement .....	5
Tons .....	8
Associations .....	5
ONG .....	2
Partis Politiques .....	5

**INFRASTRUCTURES**

Dispensaires .....	2
Ecoles Fondamentales 1 .....	5
Ecoles Fondamentales 2 .....	1
Médersas .....	1
Eglises .....	12
Mosquées .....	10
Temples .....	0
Maternités .....	2
Marchés .....	2
Pharmacies .....	2

**RECENSEMENT ADMINISTRATIF**  
ARRONDISSEMENT DE : FANGASSO

SUPERFICIE EN KILOMETRES-CARRES : 1.171

**EFFECTIF POPULATION**

	Hommes	Femmes	Totaux
Moins de 1 an .....	129..	131..	260
De 1 an à 13 ans .....	5.789..	5.299..	11.088
De 14 ans à 59 ans .....	7.834..	7.501..	15.335
60 ans et plus .....	878..	1.063..	1.941
Total Général .....	14.630..	13.994..	28.624
Total des Imposables.....			12.330
Pourcent. Imposables/Total Gén.:			43,07

**BETAIL**

Bovins .....	3.420
Ovins-Caprins.....	5.371
Asins .....	288
Equins .....	916
Camélins .....	2

**MATERIEL**

Charrues .....	930
Multiculteurs .....	190
Tracteurs .....	0
Pulvérisateurs .....	0
Semoirs .....	4
Herse .....	0
charrettes .....	1.452
Pirogues .....	0
Bicyclettes .....	666
Mobylettes .....	145
Armes de Traite .....	543
Armes Perfectionnées .....	175

**STRUCTURE ADMINISTRATIVE**

Arrondissements et Communes .....	1
Villages ou Fractions .....	53
Secteurs de développement .....	6
Tons .....	1
Associations .....	2
ONG .....	1
Partis Politiques .....	5

**INFRASTRUCTURES**

Dispensaires .....	3
Ecoles Fondamentales 1 .....	4
Ecoles Fondamentales 2 .....	2
Médarsas .....	0
Eglises .....	2
Mosquées .....	10
Temples .....	0
Maternités .....	1
Marchés .....	3
Pharmacies .....	2

**RECENSEMENT ADMINISTRATIF**  
ARRONDISSEMENT DE : KOULA

SUPERFICIE EN KILOMETRES-CARRES : 948

**EFFECTIF POPULATION**

	Hommes	Femmes	Totaux
Moins de 1 an .....	352.	228.	650
De 1 an à 13 ans .....	4.715.	3.954.	8.169
De 14 ans à 59 ans .....	6.126.	6.087.	12.213
60 ans et plus .....	874.	739.	1.613
Total Général .....	11.567.	11.078	28.645
Total des Imposables .....			8.152
Pourcent. Imposables/Total Gén.:			28,45

**BETAIL**

Bovins .....	1.986
Ovins-Caprins .....	9.436
Asins .....	407
Equins .....	441
Camélin .....	0

**MATERIEL**

Charrues .....	1.099
Multiculteurs .....	318
Tracteurs .....	0
Pulvérisateurs .....	1
Semoirs .....	12
Herse .....	0
Charrettes .....	550
Pirogues .....	0
Bicyclettes .....	780
Mobylettes .....	120
Armes de Traite .....	28
Armes Perfectionnées .....	121

**STRUCTURE ADMINISTRATIVE**

Arrondissements et Communes .....	1
Villages ou Fractions .....	61
Secteurs de développement .....	6
Tons .....	5
Associations .....	4
ONG .....	2
Partis Politiques .....	4

**INFRASTRUCTURES**

Dispensaires .....	2
Ecoles Fondamentales 1 .....	5
Ecoles Fondamentales 2 .....	1
Médersas .....	0
Eglises .....	19
Mosquées .....	15
Temples .....	0
Maternités .....	1
Marchés .....	7
Pharmacies .....	1

**RECENSEMENT ADMINISTRATIF**  
**ARRONDISSEMENT DE : MAFOUNE**

SUPERFICIE EN KILOMETRES-CARRES : 866

**EFFECTIF POPULATION**

	Hommes	Femmes	Totaux
Moins de 1 an .....	55.	46..	101
De 1 an à 13 ans .....	3.702.	3.346..	7.048
De 14 ans à 59 ans .....	4.060.	4.061..	8.121
60 ans et plus .....	400.	512..	912
Total Général .....	8.217.	7.972..	16.189
Total des Imposables.....			5.746
Pourcent. Imposables/Total Gén.:			35,49

**BETAIL**

Bovins .....	1.453
Ovins-Caprins.....	2.608
Asins .....	161
Equins .....	61
Camélins .....	0

**MATERIEL**

Charrues .....	845
Multiculteurs .....	266
Tracteurs .....	1
Pulvérisateurs .....	27
Semoirs .....	85
Hersees .....	2
Charrettes .....	378
Pirogues .....	0
Bicyclettes .....	698
Mpbylottes .....	99
Armes de Traite .....	107
Armes Perfectionnées .....	83

**STRUCTURE ADMINISTRATIVE**

Arrondissements et Communes .....	1
Villages ou Fractions .....	29
Secteurs de développement .....	4
Tons .....	4
Associations .....	2
ONG .....	2
Partis Politiques .....	7

**INFRASTRUCTURES**

Dispensaires .....	2
Ecoles Fondamentales 1 .....	3
Ecoles Fondamentales 2 .....	0
Médersas .....	0
Eglises .....	8
Mosquées .....	0
Temples .....	0
Maternités .....	2
Marchés .....	4
Pharmacies .....	2

**RECENSEMENT ADMINISTRATIF**  
ARRONDISSEMENT DE : MANDIARUY

**SUPERFICIE EN KILOMETRES-CARRES : 1.393**

**EFFECTIF POPULATION**

	Hommes	Femmes	Totaux
Moins de 1 an .....	659..	619..	1.278
De 1 an à 13 ans .....	10.197..	9.397..	19.524
De 14 ans à 59 ans .....	18.083..	16.753..	34.836
60 ans et plus .....	1.283..	1.047..	2.330
<b>Total Général .....</b>	<b>28.681..</b>	<b>25.902..</b>	<b>54.583</b>
<b>Total des Imposables .....</b>			<b>17.846</b>
<b>Pourcent. Imposables/Total Gén.:</b>			<b>32,69</b>

**BETAIL**

Bovins .....	7.269
Ovins-Caprins .....	5.128
Asins .....	0
Equins .....	1.266
Camélins .....	5.031

**MATERIEL**

Charrues .....	3.107
Multiculteurs .....	1.690
Tracteurs .....	0
Pulvérisateurs .....	1
Semoirs .....	365
Herses .....	0
Charrettes .....	1.924
Pirogues .....	0
Bicyclettes .....	2.414
Mobylettes .....	337
Armes de Traite .....	256
Armes Perfectionnées .....	106

**STRUCTURE ADMINISTRATIVE**

Arrondissements et Communes .....	1
Villages ou Fractions .....	84
Secteurs de développement .....	10
Tons .....	5
Associations .....	20
ONG .....	1
Partis Politiques .....	4

**INFRASTRUCTURES**

Dispensaires .....	4
Ecoles Fondamentales 1 .....	24
Ecoles Fondamentales 2 .....	2
Médersas .....	0
Eglises .....	81
Mosquées .....	12
Temples .....	40
Maternités .....	5
Marchés .....	8
Pharmacies .....	4

**RECENSEMENT ADMINISTRATIF**  
ARRONDISSEMENT DE : TIMISSA

SUPERFICIE EN KILOMETRES-CARRES : 1.231

**EFFECTIF POPULATION**

	Hommes	Femmes	Totaux
Moins de 1 an .....	211.	273.	484
De 1 an à 13 ans .....	3.202.	2.768.	5.970
De 14 ans à 59 ans .....	3.947.	4.122.	8.069
60 ans et plus .....	526.	465.	991
Total Général .....	8.393.	7.618.	16.011
Total des Imposables.....			6.758
Pourcent. Imposables/Total Gén.:			42,20

**BETAIL**

Bovins .....	2.768
Ovins-Caprins.....	696
Asins .....	150
Equins .....	459
Camélins .....	324

**MATERIEL**

Charrues .....	643
Multiculteurs .....	31
Tracteurs .....	-
Pulvérisateurs .....	.
Semoirs .....	20
Hersees .....	0
Charrettes .....	409
Pirogues .....	0
Bicyclettes .....	481
Mobylettes .....	34
Armes de Traitte .....	233
Armes Perfectionnées .....	45

**STRUCTURE ADMINISTRATIVE**

Arrondissements et Communes .....	1
Villages ou Fractions .....	34
Secteurs de développement .....	4
Tons .....	1
Associations .....	6
ONG .....	2
Partis Politiques .....	3

**INFRASTRUCTURES**

Dispensaires .....	1
Ecoles Fondamentales 1 .....	2
Ecoles Fondamentales 2 .....	1
Médarsas .....	1
Eglises .....	1
Mosquées .....	32
Temples .....	0
Maternités .....	1
Marchés .....	1
Pharmacies .....	1

**RECENSEMENT ADMINISTRATIF**  
REGION DE : **SEGOU**

**SUPERFICIE EN KILOMETRES-CARRES :**

**EFFECTIF POPULATION**

	Hommes	Femmes	Totaux
Moins de 1 an .....	..42.725..	..28.469.	...71.194
De 1 an à 13 ans .....	.269.838..	.265.579.	..535.417
De 14 ans à 59 ans .....	.400.215...	404.588...	..804.753
60 ans et plus .....	..51.616...	..54.589..	..106.205
Total Général .....	.764.394...	.753.175...	1.517.569
Total des Imposables .... :			606.145
Pourcent. Imposables/Total Gén. .... :			39,94

**BETAII**

Bovins .....	269.920
Caprins .....	376.365
Asins .....	48.010
Equins .....	10.619
Camélins .....	292

**MATERIEL**

Charrues .....	58.527
Multiculteurs .....	19.268
Tracteurs .....	111
Pulvérisateurs .....	3.200
Semoirs .....	5.443
Harnais .....	9.433
Charrettes .....	47.855
Pirogues .....	3.010
Bicyclettes .....	38.780
Mobylettes .....	11.249
Armes de Traitement .....	9.540
Armes Perfectionnées .....	3.515

**STRUCTURE ADMINISTRATIVE**

Cercles .....	7
Arrondissements et Communes .... :	41
Villages et quartiers .....	2.225
Secteurs de développement .....	304
Tons .....	92
Associations .....	404
ONG .....	0
Partis Politiques .....	0

**INFRASTRUCTURES**

Dispensaires .....	121
Ecoles Fondamentales 1 .....	254
Ecoles Fondamentales 2 .....	63
Médicines .....	66
Eglises .....	195
Mosquées .....	1.661
Temples .....	38
Maternités .....	103
Marchés .....	143
Pharmacies .....	65

**REGION DE MOPTI**

---

---

---

**CERCLE DE MOPTI**

**RECENSEMENT ADMINISTRATIF**  
CERCLE DE : NOPTI

SUPERFICIE EN KILOMETRES-CARRES : 7.262

**EFFECTIF POPULATION:**

	Hommes	Femmes	Totaux
Moins de 1 an.....	3.579..	3.621..	7.200
De 1 an à 13 ans.....	20.659..	19.853..	40.512
De 14 ans à 59 ans.....	47.050..	43.931..	90.981
60 ans et plus.....	6.955..	7.023..	13.978
Total Général.....	78.243..	74.428..	152.671

Total des Imposables.....	74.181
Pourcent. Imposables/Total Gén.....	48,58

**BETAIL**

Bovins.....	63.554
Ovins-Caprins.....	85.607
Asins.....	11.977
Equins.....	48
Camélins.....	3

**MATERIEL**

Charrues.....	5.048
Multiculteurs.....	262
Tracteurs.....	0
Pulvérisateurs.....	0
Semoirs.....	0
Hersees.....	635
Charrettes.....	2.344
Pirogues.....	1.217
Bicyclettes.....	627
Mokylettes.....	316
Armes de Traite.....	1.246
Armes Perfectionnées.....	314

**STRUCTURE ADMINISTRATIVE**

Arrondissements et Communes..	10
Villages Fractions et quart..	253
Secteurs de Développement...	36
Tons.....	0
Associations.....	48
ONG.....	21
Partis Politiques.....	7

**INFRASTRUCTURES**

Dispensaires.....	17
Ecoles Fondamentales 1.....	24
Ecoles Fondamentales 2.....	4
Médersa.....	7
Eglises.....	4
Mosquées.....	295
Temples.....	0
Maternités.....	10
Marchés.....	13
Pharmacies.....	16

**RECENSEMENT ADMINISTRATIF**  
COMMUNE DE : MOPTI

SUPERFICIE EN KILOMETRES-CARRES : 125

**EFFECTIF POPULATION**

	Hommes	Femmes	Totaux
Moins de 1 an.....	730	643	1.373
De 1 an à 13 ans.....	9.135	8.936	18.071
De 14 ans à 59 ans.....	18.933	18.508	37.441
60 ans et plus.....	2.201	2.013	4.214
<b>Total Général.....</b>	<b>30.819</b>	<b>30.100</b>	<b>61.099</b>
<b>Total des Imposables.....</b>			<b>18.681</b>
<b>Pourcent. Imposables/Total Gén.....</b>			<b>30,57</b>

**BETAIL**

Bovins.....	812
Ovins-Caprins.....	757
Asins.....	312
Equins.....	7
Camélins.....	0

**MATERIEL**

Charrues.....	168
Multiculteurs.....	4
Tracteurs.....	5
Pulvérisateurs.....	0
Semoirs.....	1
Herses.....	17
Charrettes.....	289
Pirogues.....	181
Bicyclettes.....	186
Mobylettes.....	731
Armes de Traite.....	47
Armes Perfectionnées.....	85

**STRUCTURE ADMINISTRATIVE**

Arrondissements et Communes..	1
Quartiers.....	11
Secteurs de Développement....	0
Tons.....	10
Associations.....	16
ONG.....	4
Partis Politiques.....	14

**INFRASTRUCTURES**

Dispensaires.....	9
Ecoles Fondamentales 1.....	15
Ecoles Fondamentales 2.....	6
Médresa.....	5
Eglises.....	5
Mosquées.....	17
Temples.....	0
Maternités.....	6
Marchés.....	7
Pharmacies.....	12

**RECENSEMENT ADMINISTRATIF**  
ARRONDISSEMENT DE : MOPTI CENTRAL

SUPERFICIE EN KILOMETRES-CARRES : 905

**EFFECTIF POPULATION**

	Hommes	Femmes	Totaux
Moins de 1 an.....	97	91	188
De 1 an à 13 ans.....	2.418	2.250	4.668
De 14 ans à 59 ans.....	7.634	7.081	14.715
60 ans et plus.....	1.545	1.567	3.112
Total Général.....	11.694	10.983	22.677
Total des Imposables.....			10.353
Pourcent. Imposables/Total Gén.:			45,65

**BETAIL**

Bovins.....	2.500
Ovins-Caprins.....	1.953
Asins.....	488
Equins.....	2
Camélins.....	0

**MATERIEL**

Charrues.....	672
Multiculteurs.....	0
Tracteurs.....	0
Pulvérisateurs.....	0
Semoirs.....	0
Herses.....	0
Charrettes.....	380
Pirogues.....	134
Bicyclettes.....	0
Mobylettes.....	0
Armes de Traite.....	36
Armes Perfectionnées.....	7

**STRUCTURE ADMINISTRATIVE**

Arrondissements et Communes..	1
Villages ou Fractions.....	27
Secteurs de Développement....	4
Tons.....	0
Associations.....	9
ONG.....	2
Partis Politiques.....	7

**INFRASTRUCTURES**

Dispensaires.....	.
Ecoles Fondamentales 1.....	3
Ecoles Fondamentales 2.....	0
Médersa.....	1
Eglises.....	0
Mosquées.....	34
Temples.....	0
Maternités.....	2
Marchés.....	.
Pharmacies.....	.

**RECENSEMENT ADMINISTRATIF**  
**ARRONDISSEMENT DE : DIALLOUBE**

SUPERFICIE EN KILOMETRES-CARRES : 1.447

**EFFECTIF POPULATION**

	Hommes	Femmes	Totaux
Moins de 1 an.....	2.056..	2.051..	4.107
De 1 an à 13 ans.....	2.786..	2.766..	5.552
De 14 ans à 59 ans.....	5.887..	5.841..	11.728
60 ans et plus.....	802..	813..	1.515
Total Général.....	11.531..	11.377..	22.902
Total des Imposables.....			9.863
Pourcent. Imposables/Total Gén.....			43,06

**BETAIL**

Bovins.....	14.053
Ovins-Caprins.....	5.206
Asins.....	1.516
Equins.....	11
Camélins.....	0

**MATERIEL**

Charrues.....	835
Multiculteurs.....	0
Tracteurs.....	0
Pulvérisateurs.....	0
Semoirs.....	0
Hersees.....	298
Charrettes.....	106
Pirogues.....	306
Bicyclettes.....	168
Mobylettes.....	118
Armes de Traite.....	267
Armes Perfectionnées.....	56

**STRUCTURE ADMINISTRATIVE**

Arrondissements et Communes..	1
Villages ou Fractions.....	24
Secteurs de Développement.....	1
Tons.....	2
Associations.....	2
ONG.....	0
Partis Politiques.....	5

**INFRASTRUCTURES**

Dispensaires.....	2
Ecoles Fondamentales 1.....	2
Ecoles Fondamentales 2.....	0
Médersa.....	1
Eglises.....	0
Mosquées.....	40
Temples.....	0
Maternités.....	1
Marchés.....	1
Pharmacies.....	1

**RECENSEMENT ADMINISTRATIF**  
ARRONDISSEMENT DE : FATOMA

SUPERFICIE EN KILOMETRES-CARRES : 654

**EFFECTIF POPULATION**

	Hommes	Femmes	Totaux
Moins de 1 an.....	147...	166..	313
De 1 an à 13 ans.....	2.329...	2.082..	4.411
De 14 ans à 59 ans.....	6.425...	5.341..	11.766
60 ans et plus.....	1.182...	1.055..	2.237
Total Général.....	10.083...	8.644..	18.727
Total des Imposables.....			8.976
Pourcent. Imposables/Total Gén.....			47,93

**BETAIL**

Bovins.....	9.700
Ovins-Caprins.....	33.895
Asins.....	1.438
Equins.....	0
Camélins.....	0

**MATERIEL**

Charrues.....	240
Multiculteurs.....	0
Tracteurs.....	0
Pulvérisateurs.....	0
Semoirs.....	0
Herses.....	47
Charrettes.....	710
Pirogues.....	58
Bicyclettes.....	0
Mokylettes.....	0
Armes de Traite.....	320
Armes Perfectionnées.....	13

**STRUCTURE ADMINISTRATIVE**

Arrondissements et Communes.:	1
Villages ou Fractions.....:	59
Secteurs de Développement...:	9
Tons.....:	0
Associations.....:	1
ONG.....:	5
Partis Politiques.....:	12

**INFRASTRUCTURES**

Dispensaires.....	1
Ecoles Fondamentales 1.....	4
Ecoles Fondamentales 2.....	1
Médarsa.....	1
Eglises.....	1
Mosquées.....	70
Temples.....	0
Maternités.....	1
Marchés.....	3
Pharmacies.....	1

**RECENSEMENT ADMINISTRATIF**  
ARRONDISSEMENT DE : KONNA

SUPERFICIE EN KILOMETRES-CARRES : 975

**EFFECTIF POPULATION**

	Hommes	Femmes	Totaux
Moins de 1 an.....	475	531	1.006
De 1 an à 13 ans.....	5.055	5.808	10.863
De 14 ans à 59 ans.....	7.060	7.851	14.911
60 ans et plus .....	1.179	1.351	2.530
Total Général.....	13.769	15.541	29.310
Total des Imposables.....			14.362
Pourcent. Imposables/Total Gén.....			49

**BETAIL**

Bovins.....	9.616
Ovins-Caprins.....	11.524
Asins.....	4.213
Equins.....	3
Camélins.....	0

**MATERIEL**

Charrues.....	643
Multiculteurs.....	0
Tracteurs.....	0
Pulvérisateurs.....	0
Semoirs.....	0
Herses.....	0
Charrettes.....	203
Pirogues.....	509
Bicyclettes.....	15
Mobylettes.....	32
Armes de Traite.....	130
Armes Perfectionnées.....	18

**STRUCTURE ADMINISTRATIVE**

Arrondissements et Communes..	1
Villages ou Fractions.....	30
Secteurs de Développement....	4
Tons.....	0
Associations.....	30
ONG.....	1
Partis Politiques.....	7

**INFRASTRUCTURES**

Dispensaires.....	3
Ecoles Fondamentales 1.....	3
Ecoles Fondamentales 2.....	1
Médersa.....	2
Eglises.....	1
Mosquées.....	36
Temples.....	0
Maternités.....	3
Marchés.....	2
Pharmacies.....	6

**RECENSEMENT ADMINISTRATIF**  
**ARRONDISSEMENT DE : KORJENTZE**

**SUPERFICIE EN KILOMETRES-CARRES : 961**

**EFFECTIF POPULATION**

	Hommes	Femmes	Totaux
Moins de 1 an.....	187	202	389
De 1 an à 13 ans.....	1.364	1.132	2.496
De 14 ans à 59 ans.....	4.706	4.087	8.793
60 ans et plus .....	568	507	1.075
<b>Total Général.....</b>	<b>6.825</b>	<b>5.928</b>	<b>12.753</b>
<b>Total des Imposables.....</b>			<b>8.244</b>
<b>Pourcent. Imposables/Total Gén.....</b>			<b>64,64</b>

**BETAIL**

Bovins.....	4.272
Ovins-Caprins.....	2.314
Asins.....	1.552
Equins.....	12
Camélins.....	0

**MATERIEL**

Charrues.....	756
Multiculteurs.....	0
Tracteurs.....	0
Pulvérisateurs.....	0
Semoirs.....	0
Herses.....	0
Charrettes.....	604
Pirogues.....	28
Bicyclettes.....	02
Mobylettes.....	03
Armes de Traite.....	172
Armes Perfectionnées.....	35

**STRUCTURE ADMINISTRATIVE**

Arrondissements et Communes..	1
Villages ou Fractions.....	30
Secteurs de Développement....	4
Tons.....	0
Associations.....	7
ONG.....	0
Partis Politiques.....	3

**INFRASTRUCTURES**

Dispensaires.....	1
Ecoles Fondamentales 1.....	3
Ecoles Fondamentales 2.....	1
Médarsa.....	1
Eglises.....	0
Mosquées.....	33
Temples.....	0
Maternités.....	1
Marchés.....	1
Pharmacies.....	2

**RECENSEMENT ADMINISTRATIF**  
ARRONDISSEMENT DE : OURO-MODY

SUPERFICIE EN KILOMETRES-CARRES : 685

**EFFECTIF POPULATION**

	Hommes	Femmes	Totaux
Moins de 1 an.....	89	89	178
De 1 an à 13 ans.....	793	646	1.439
De 14 ans à 59 ans.....	3.558	3.190	6.748
60 ans et plus.....	272	365	637
Total Général.....	4.712	4.290	9.002
Total des Imposables.....			4.720
Pourcent. Imposables/Total Gén.....			52,43

**BETAAIL**

Bovins.....	6.914
Ovins-Caprins.....	2.514
Asins.....	629
Equins.....	5
Camélins.....	0

**MATERIEL**

Charrues.....	349
Multiculteurs.....	0
Tracteurs.....	0
Pulvérisateurs.....	0
Semoirs.....	0
Herras.....	24
Charrettes.....	46
Pirogues.....	64
Bicyclettes.....	104
Mobylettes.....	20
Armes de Traite.....	54
Armes Perfectionnées.....	27

**STRUCTURE ADMINISTRATIVE**

Arrondissements et Communes..	1
Villages ou Fractions.....	17
Secteurs de Développement....	3
Tons.....	0
Associations.....	6
ONG.....	2
Partis Politiques.....	4

**INFRASTRUCTURES**

Dispensaires.....	1
Ecoles Fondamentales 1.....	2
Ecoles Fondamentales 2.....	0
Médersa.....	1
Eglises.....	0
Mosquées.....	17
Temples.....	0
Maternités.....	1
Marchés.....	1
Pharmacies.....	1

**RECENSEMENT ADMINISTRATIF**  
ARRONDISSEMENT DE : SENDEGUE

SUPERFICIE EN KILOMETRES-CARRES : 279

**EFFECTIF POPULATION**

	Hommes	Femmes	Totaux
Moins de 1 an.....	97	91	188
De 1 an à 13 ans.....	1.655	1.547	3.202
De 14 ans à 59 ans.....	3.191	2.903	6.094
60 ans et plus.....	410	420	830
<b>Total Général.....</b>	<b>5.353</b>	<b>4.961</b>	<b>10.314</b>
<b>Total des Imposables.....</b>			<b>5.901</b>
<b>Pourcent. Imposables/Total Gén.....</b>			<b>57,21</b>

**BETAIL**

Bovins.....	13.125
Ovins-Caprins.....	21.730
Asins.....	777
Equins.....	10
Camélins.....	2

**MATERIEL**

Charrues.....	95
Multiculteurs.....	0
Tracteurs.....	0
Pulvérisateurs.....	0
Semoirs.....	0
Herses.....	0
Charrettes.....	82
Pirogues.....	78
Bicyclettes.....	0
Mobylettes.....	7
Armes de Traite.....	48
Armes Perfectionnées.....	26

**STRUCTURE ADMINISTRATIVE**

Arrondissements et Communes..	1
Villages ou Fractions.....	9
Secteurs de Développement....	2
Tons.....	0
Associations.....	5
ONG.....	0
Partis Politiques.....	6

**INFRASTRUCTURES**

Dispensaires.....	1
Ecoles Fondamentales 1.....	1
Ecoles Fondamentales 2.....	0
Médersa.....	0
Eglises.....	0
Mosquées.....	9
Temples.....	0
Maternités.....	0
Marchés.....	2
Pharmacies.....	1

**RECENSEMENT ADMINISTRATIF**  
**ARRONDISSEMENT DE : SOUFROULAYE**

**SUPERFICIE EN KILOMETRES-CARRES : 521**

**EFFECTIF POPULATION**

	Hommes	Femmes	Totaux
Moins de 1 an.....	318.....	299..	617
De 1 an à 13 ans.....	2.074.....	1.927..	4.001
De 14 ans à 59 ans.....	4.452.....	3.671..	8.123
60 ans et plus .....	495.....	544..	1.039
Total Général.....	7.339.....	6.441..	13.780
Total des Imposables.....:			5.661
Pourcent. Imposables/Total Gén.....:			41,08

**BETAÏL**

Bovins.....	1.120
Ovins-Caprins.....	3.285
Âsins.....	676
Equins.....	2
Camélins.....	1

**MATERIEL**

Charrues.....	833
Multiculteurs.....	262
Tracteurs.....	0
Pulvérisateurs.....	0
Semoirs.....	0
Herses.....	144
Charrettes.....	110
Pirogues.....	0
Bicyclettes.....	262
Mobylettes.....	182
Armes de Traite.....	165
Armes Perfectionnées.....	22

**STRUCTURE ADMINISTRATIVE**

Arrondissements et Communes..:	1
Villages ou Fractions.....:	20
Secteurs de Développement...:	3
Tons.....:	0
Associations.....:	30
ONG.....:	7
Partis Politiques.....:	9

**INFRASTRUCTURES**

Dispensaires.....:	5
Ecoles Fondamentales 1.....:	4
Ecoles Fondamentales 2.....:	1
Médersa.....:	0
Eglises.....:	2
Mosquées.....:	25
Temples.....:	0
Maternités.....:	4
Marchés.....:	2
Pharmacies.....:	3

**RECENSEMENT ADMINISTRATIF**  
ARRONDISSEMENT DE : SOYE

SUPERFICIE EN KILOMETRES-CARRES : 835

**EFFECTIF POPULATION**

	Hommes	Femmes	Totaux
Moins de 1 an.....	113	101	214
De 1 an à 13 ans.....	2.185	1.688	3.873
De 14 ans à 59 ans.....	4.273	3.966	8.239
60 ans et plus .....	502	501	1.003
Total Général.....	7.073	6.256	13.329
Total des Imposables.....			6.093
Pourcent. Imposables/Total Gén.....			45,71

**BETAÏL**

Bovins.....	2.254
Ovins-Caprins.....	3.186
Asins.....	688
Equins.....	3
Camélins.....	0

**MATERIEL**

Charrues.....	620
Multiculteurs.....	0
Tracteurs.....	0
Pulvérisateurs.....	0
Semoirs.....	0
Herses.....	112
Charrettes.....	103
Pirogues.....	40
Bicyclettes.....	76
Mobylettes.....	26
Armes de Traite.....	54
Armes Perfectionnées.....	40

**STRUCTURE ADMINISTRATIVE**

Arrondissements et Communes..	1
Villages ou Fractions.....	25
Secteurs de Développement....	3
Tons.....	2
Associations.....	0
ONG.....	0
Partis Politiques.....	3

**INFRASTRUCTURES**

Dispensaires.....	1
Ecoles Fondamentales 1.....	2
Ecoles Fondamentales 2.....	0
Médersa.....	0
Eglises.....	0
Mosquées.....	31
Temples.....	0
Maternités.....	1
Marchés.....	1
Pharmacies.....	1

**CERCLE DE BANDIAGARA**

**RECENSEMENT ADMINISTRATIF**  
**CERCLE DE : BANDIAGARA**

**SUPERFICIE EN KILOMETRES-CARRES : 105.205,5**

**EFFECTIF POPULATION**

	Hommes	Femmes	Totaux
Moins de 1 an.....:	4.539..	3.507..	8.046
De 1 an à 13 ans.....:	28.226..	23.551..	51.777
De 14 ans à 59 ans.....:	62.532..	44.477..	107.009
60 ans et plus.....:	11.273..	9.075..	20.348
<b>Total Général.....:</b>	<b>106.570..</b>	<b>80.610..</b>	<b>187.180</b>
Total des Imposables.....:			93.347
Pourcent. Imposables/Total Gén.....:			49,87

**BETAIL**

Bovins.....:	31.559
Ovins-Caprins.....:	110.285
Asins.....:	6.084
Equins.....:	259
Camélins.....:	6

**MATERIEL**

Charrues.....:	795
Multiculteurs.....:	0
Tracteurs.....:	0
Pulvérisateurs.....:	0
Semoirs.....:	0
Herses.....:	0
Charrettes.....:	1.168
Pirogues.....:	0
Bicyclettes.....:	1.569
Mobylettes.....:	640
Armes de Traite.....:	2.426
Armes Perfectionnées.....:	190

**STRUCTURE ADMINISTRATIVE**

Arrondissements et Communes..:	8
Villages ou Fractions.....:	409
Secteurs de Développement...:	42
Tons.....:	15
Associations.....:	48
ONG.....:	12
Partis Politiques.....:	14

**INFRASTRUCTURES**

Dispensaires.....:	16
Écoles Fondamentales 1.....:	36
Écoles Fondamentales 2.....:	5
Médersa.....:	5
Églises.....:	65
Mosquées.....:	358
Temples.....:	0
Maternités.....:	13
Marchés.....:	45
Pharmacies.....:	10

**RECENSEMENT ADMINISTRATIF**  
ARRONDISSEMENT DE : BANDIAGARA CENTRAL

SUPERFICIE EN KILOMETRES-CARRES : 1 650

**EFFECTIF POPULATION**

	Hommes	Femmes	Totaux
Moins de 1 an.....	718...	310..	1.028
De 1 an à 13 ans.....	2.705...	1.576..	4.295
De 14 ans à 59 ans.....	9.996...	7.767..	17.763
60 ans et plus .....	2.106...	1.090..	3.196
Total Général.....	15.525...	10.743..	26.268
Total des Imposables.....			11.567
Pourcent. Imposables/Total Gén.....			44,03

**BETAIL**

Bovins.....	4.199
Ovins-Caprins.....	7.990
Asins.....	532
Equins.....	7
Camélins.....	2

**MATERIEL**

Charrues.....	50
Multiculteurs.....	0
Tracteurs.....	0
Pulvérisateurs.....	0
Semoirs.....	0
Berses.....	0
Charrettes.....	250
Pirogues.....	0
Bicyclettes.....	344
Mobylettes.....	241
Armes de Traite.....	146
Armes Perfectionnées.....	9

**STRUCTURE ADMINISTRATIVE**

Arrondissements et Communes..	1
Villages ou Fractions.....	48
Secteurs de Développement....	7
Tons.....	6
Associations.....	16
ONG.....	4
Partis Politiques.....	13

**INFRASTRUCTURES**

Dispensaires.....	1
Ecoles Fondamentales 1.....	6
Ecoles Fondamentales 2.....	3
Médersa.....	1
Eglises.....	20
Mosquées.....	43
Temples.....	0
Maternités.....	1
Marchés.....	2
Pharmacies.....	1

**RECENSEMENT ADMINISTRATIF**  
ARRONDISSEMENT DE : DOUROU

SUPERFICIE EN KILOMETRES-CARRES : 720

**EFFECTIF POPULATION**

	Hommes	Femmes	Totaux
Moins de 1 an.....	28...	21..	49
De 1 an à 13 ans.....	3.328...	2.169..	5.497
De 14 ans à 59 ans.....	5.049...	2.736..	7.785
60 ans et plus .....	875...	897..	1.772
Total Général.....	9.280...	4.9 6..	15.103
Total des Imposables.....:			7.525
Pourcent. Imposables/Total Gén.....:			49,82

**BETAIL**

Bovins.....	809
Caprins.....	4.346
Asins.....	561
Equins.....	17
Camélins.....	0

**MATERIEL**

Charrues.....	165
Multiculteurs.....	0
Tracteurs.....	0
Pulvérisateurs.....	0
Semoirs.....	0
Herses.....	0
Charrettes.....	102
Pirogues.....	0
Bicyclettes.....	346
Mobylettes.....	165
Armes de Traite.....	383
Armes Perfectionnées.....	14

**STRUCTURE ADMINISTRATIVE**

Arrondissements et Communes..:	1
Villages ou Fractions.....:	32
Secteurs de Développement...:	5
Tons.....:	3
Associations.....:	2
ONG.....:	1
Partis Politiques.....:	8

**INFRASTRUCTURES**

Dispensaires.....	1
Ecoles Fondamentales 1.....:	5
Ecoles Fondamentales 2.....:	0
Médersa.....	0
Eglises.....	25
Mosquées.....	22
Temples.....	0
Maternités.....	1
Marchés.....	7
Pharmacies.....	1

**RECENSEMENT ADMINISTRATIF**  
ARRONDISSEMENT DE : GOUNDAKA

**SUPERFICIE EN KILOMETRES-CARRES : 542**

**EFFECTIF POPULATION**

	Hommes	Femmes	Totaux
Moins de 1 an.....	157	251	408
De 1 an à 13 ans.....	2.579	655	3.334
De 14 ans à 59 ans.....	4.999	4.456	9.455
60 ans et plus.....	680	424	1.104
Total Général.....	8.515	5.786	14.301
Total des Imposables.....			9.316
Pourcent. Imposables/Total Gén.....			65,14

**DÉTAIL**

Bovins.....	5.639
Ovins-Caprins.....	13.188
Asins.....	996
Equins.....	37
Camélins.....	3

**MATERIEL**

Charrues.....	165
Multiculteurs.....	0
Tracteurs.....	0
Pulvérisateurs.....	0
Semoirs.....	0
Herses.....	0
Charrettes.....	300
Pirogues.....	0
Bicyclettes.....	73
Mobylettes.....	32
Armes de Traite.....	204
Armes Perfectionnées.....	24

**STRUCTURE ADMINISTRATIVE**

Arrondissements et Communes..	1
Villages ou Fractions.....	45
Secteurs de Développement...:	4
Tons.....	0
Associations.....	3
ONG.....	2
Partis Politiques.....	6

**INFRASTRUCTURES**

Dispensaires.....	2
Ecoles Fondamentales 1.....	2
Ecoles Fondamentales 2.....	0
Médersa.....	0
Eglises.....	0
Mosquées.....	48
Temples.....	0
Maternités.....	1
Marchés.....	3
Pharmacies.....	1

**RECENSEMENT ADMINISTRATIF**  
ARRONDISSEMENT DE : KANI-GOGOUNA

SUPERFICIE EN KILOMETRES-CARRES : 1.500

**EFFECTIF POPULATION**

	Hommes	Femmes	Totaux
Moins de 1 an.....	95.....	76.....	171
De 1 an à 13 ans.....	3.476.....	2.784.....	6.260
De 14 ans à 59 ans.....	6.877.....	5.640.....	12.517
60 ans et plus.....	1.106.....	809.....	1.915
Total Général.....	11.554.....	9.309 .....	20.863
Total des Imposables.....:			10.273
Pourcent. Imposables/Total Gén.....:			49,24

**BETAIL**

Bovins.....	3.516
Ovins-Caprins.....	16.276
Asins.....	312
Equins.....	5
Camélins.....	0

**MATERIEL**

Charrues.....	1
Multiculteurs.....	0
Tracteurs.....	0
Fulvérisateurs.....	0
Semoirs.....	0
Herses.....	0
Charrettes.....	3
Pirogues.....	0
Bicyclettes.....	97
Mobylettes.....	22
Armes de Traite.....	469
Armes Perfectionnées.....	25

**STRUCTURE ADMINISTRATIVE**

Arrondissements et Communes..:	1
Villages ou Fractions.....:	51
Secteurs de Développement...:	6
Tons.....:	0
Associations.....:	3
CNG.....:	1
Partis Politiques.....:	5

**INFRASTRUCTURES**

Dispensaires.....	3
Écoles Fondamentales 1.....:	5
Écoles Fondamentales 2.....:	0
Médresa.....:	0
Églises.....:	9
Mosquées.....:	50
Temples.....:	0
Maternités.....:	1
Marchés.....:	6
Pharmacies.....:	1

**RECENSEMENT ADMINISTRATIF**  
ARRONDISSEMENT DE : KENDIE

SUPERFICIE EN KILOMETRES-CARRES : 2.275

**EFFECTIF POPULATION**

	Hommes	Femmes	Totaux
Moins de 1 an.....	620	564	1.184
De 1 an à 13 ans.....	2.888	2.625	5.513
De 14 ans à 59 ans.....	8.583	7.813	16.396
60 ans et plus .....	863	722	1.585
Total Général.....	12.954	11.724	24.678
Total des Imposables.....			12.685
Pourcent. Imposables/Total Gén.....			51,40

**BETAIL**

Bovins.....	4.077
Ovins-Caprins.....	12.835
Asins.....	706
Equins.....	28
Camélins.....	0

**MATERIEL**

Charrues.....	13
Multiculteurs.....	0
Tracteurs.....	0
Pulvérisateurs.....	0
Semoirs.....	0
Herses.....	0
Charrettes.....	50
Pirogues.....	0
Bicyclettes.....	289
Mobylettes.....	51
Armes de Traite.....	697
Armes Perfectionnées.....	19

**STRUCTURE ADMINISTRATIVE**

Arrondissements et Communes..	1
Villages ou Fractions.....	50
Secteurs de Développement....	9
Tons.....	0
Associations.....	5
ONG.....	0
Partis Politiques.....	7

**INFRASTRUCTURES**

Dispensaires.....	3
Ecoles Fondamentales 1.....	4
Ecoles Fondamentales 2.....	0
Médessa.....	0
Eglises.....	0
Mosquées.....	51
Temples.....	0
Maternités.....	3
Marchés.....	4
Pharmacies.....	1

**RECENSEMENT ADMINISTRATIF**  
ARRONDISSEMENT DE : NINGARI

SUPERFICIE EN KILOMETRES-CARRES : 733,50

**EFFECTIF POPULATION**

	Hommes	Femmes	Totaux
Moins de 1 an.....	762	702	1.464
De 1 an à 13 ans.....	6.671	8.865	15.536
De 14 ans à 59 ans.....	12.748	6.049	18.797
60 ans et plus .....	2.413	2.356	4.769
Total Général.....	22.594	17.972	40.566
Total des Imposables.....			21.205
Pourcent. Imposables/Total Gén.....			52,27

**BETAIL**

Bovins.....	3.060
Ovins-Caprins.....	22.058
Asins.....	815
Equins.....	9
Camélins.....	0

**MATERIEL**

Charrues.....	0
Multiculteurs.....	0
Tracteurs.....	0
Fulvérisateurs.....	0
Semoirs.....	0
Herse.....	0
Charrettes.....	253
Birogues.....	0
Bicyclettes.....	127
Mobylettes.....	18
Armes de Traite.....	231
Armes Perfectionnées.....	33

**STRUCTURE ADMINISTRATIVE**

Arrondissements et Communes..	1
Villages ou Fractions.....	55
Secteurs de Développement.....	5
Tons.....	1
Associations.....	6
ONG.....	1
Partis Politiques.....	6

**INFRASTRUCTURES**

Dispensaires.....	3
Ecoles Fondamentales 1.....	5
Ecoles Fondamentales 2.....	1
Médresa.....	2
Eglises.....	4
Mosquées.....	60
Temples.....	0
Maternités.....	3
Marchés.....	6
Pharmacies.....	2

**RECENSEMENT ADMINISTRATIF**  
ARRONDISSEMENT DE : OUC

**SUPERFICIE EN KILOMETRES-CARRES : 2.400**

**EFFECTIF POPULATION**

	Hommes	Femmes	Totaux
Moins de 1 an.....	1.980..	1.460..	3.440
De 1 an à 13 ans.....	2.480..	1.733..	4.213
De 14 ans à 59 ans.....	7.444..	4.891..	12.335
60 ans et plus.....	2.105..	1.775..	3.880
<b>Total Général.....</b>	<b>14.009..</b>	<b>9.859..</b>	<b>23.868</b>
<b>Total des Imposables.....</b>			<b>12.225</b>
<b>Pourcent. Imposables/Total Gén.....</b>			<b>51,21</b>

**BETAIL**

Bovins.....	8.855
Ovins-Caprins.....	26.653
Asins.....	1.289
Equins.....	156
Camélins.....	1

**MATERIEL**

Charrues.....	19
Multiculteurs.....	0
Tracteurs.....	0
Pulvérisateurs.....	0
Semoirs.....	0
Herses.....	0
Charrettes.....	178
Pirogues.....	0
Bicyclettes.....	222
Mobylettes.....	38
Armes de Traitement.....	173
Armes Perfectionnées.....	38

**STRUCTURE ADMINISTRATIVE**

Arrondissements et Communes..	1
Villages ou Fractions.....	72
Secteurs de Développement....	8
Tons.....	5
Associations.....	3
CNG.....	0
Partis Politiques.....	3

**INFRASTRUCTURES**

Dispensaires.....	1
Ecoles Fondamentales 1.....	1
Ecoles Fondamentales 2.....	0
Mâdersa.....	0
Eglises.....	1
Mosquées.....	76
Temples.....	0
Naternités.....	2
Marchés.....	7
Pharmacies.....	1

**RECENSEMENT ADMINISTRATIF  
ARRONDISSEMENT DE : SANGKA**

**SUPERFICIE EN KILOMETRES-CARES : 700**

**EFFECTIF POPULATION**

	Hommes	Femmes	Totaux
Moins de 1 an.....	179	123	302
De 1 an à 13 ans.....	3.999	3.144	7.143
De 14 ans à 59 ans.....	6.836	5.125	11.961
60 ans et plus.....	1.125	1.002	2.127
<b>Total Général.....</b>	<b>12.139</b>	<b>9.394</b>	<b>21.533</b>
<b>Total des Imposables.....</b>			<b>1.404</b>
<b>Pourcent. Imposables/Total Gén.....</b>			<b>39,71</b>

**BETAIL**

Bovins.....	1.404
Ovins-Caprins.....	6.939
Asins.....	167
Equins.....	0
Camélin.....	0

**MATERIEL**

Charrues.....	42
Multiculteurs.....	0
Tracteurs.....	0
Fulvérisateurs.....	0
Semoirs.....	0
Herse.....	0
Charrettes.....	32
Pirogues.....	0
Bicyclettes.....	71
Mobylettes.....	73
Armes de Traite.....	123
Armes Perfectionnées.....	28

**STRUCTURE ADMINISTRATIVE**

Arrondissements et Communes..	1
Villages ou Fractions.....	56
Secteurs de Développement....	07
Tons.....	0
Associations.....	5
ONG.....	3
Partis Politiques.....	8

**INFRASTRUCTURES**

Dispensaires.....	2
Ecoles Fondamentales 1.....	8
Ecoles Fondamentales 2.....	1
Médresa.....	2
Eglises.....	6
Mosquées.....	8
Temples.....	0
Maternités.....	1
Marchés.....	10
Pharmacies.....	2

**CERCLE DE BANKASS**

**RECENSEMENT ADMINISTRATIF**  
CERCLE DE : BANKASS

SUPERFICIE EN KILOMETRES-CARRES : 9.304

**EFFECTIF POPULATION**

	Hommes	Femmes	Totaux
Moins de 1 an.....	2.007..	1.686..	3.693
De 1 an à 13 ans.....	32.706..	23.595..	56.301
De 14 ans à 59 ans.....	52.594..	43.630..	96.224
60 ans et plus .....	7.258..	6.274..	13.532
Total Général.....	94.565..	75.185..	169.750
Total des Imposables.....			100.007
Pourcent. Imposables/Total Gén.....			58,91

**BETAIL**

Bovins.....	28.642
Ovins-Caprins.....	60.445
Asins.....	4.245
Equins.....	722
Camélins.....	07

**MATERIEL**

Charrues.....	2.710
Multiculteurs.....	09
Tracteurs.....	0
Fulvérisateurs.....	0
Semoirs.....	0
Berses.....	0
Charrettes.....	3.363
Pirogues.....	239
Bicyclettes.....	2.028
Mobylettes.....	576
Armes de Traite.....	1.121
Armes Perfectionnées.....	144

**STRUCTURE ADMINISTRATIVE**

Arrondissements et Communes..	7
Villages ou Fractions.....	280
Secteurs de Développement....	37
Tons.....	26
Associations.....	55
ONG.....	6
Partis Politiques.....	29

**INFRASTRUCTURES**

Dispensaires.....	10
Ecoles Fondamentales 1.....	18
Ecoles Fondamentales 2.....	1
Médersa.....	02
Eglises.....	18
Mosquées.....	231
Temples.....	1
Maternités.....	9
Marchés.....	40
Pharmacies.....	14

**RECENSEMENT ADMINISTRATIF**  
**ARRONDISSEMENT DE : BANKASS CENTRAL**

**SUPERFICIE EN KILOMETRES-CARRES : 1.200**

**EFFECTIF POPULATION**

	<b>Hommes</b>	<b>Femmes</b>	<b>Totaux</b>
Moins de 1 an.....	89	73	162
De 1 an à 13 ans.....	4 484	2 999	7 483
De 14 ans à 59 ans.....	6 371	5 481	11 852
60 ans et plus.....	859	808	1 667
<b>Total Général.....</b>	<b>11 803</b>	<b>9 261</b>	<b>21 164</b>
<b>Total des Imposables.....:</b>			<b>9.025</b>
<b>Pourcent. Imposables/Total Gén.....</b>			<b>42,64</b>

**BETAIL**

Bovins.....	2.821
Ovins-Caprins.....	5.109
Asins.....	678
Equins.....	104
Camélin.....	0

**MATERIEL**

Charrues.....	280
Multiculteurs.....	0
Tracteurs.....	0
Pulvérisateurs.....	0
Semeirs.....	0
Herbes.....	0
Charrettes.....	433
Pirogues.....	0
Bicyclettes.....	24
Mobylettes.....	14
Armes de Trait.....	20
Armes Perfectionnées.....	5

**STRUCTURE ADMINISTRATIVE**

Arrondissements et Communes..:	1
Villages ou Fractions.....	28
Secteurs de Développement...:	4
Tons.....	4
Associations.....	28
ONG.....	2
Partis Politiques.....	9

**INFRASTRUCTURES**

Dispensaires.....	1
Ecoles Fondamentales 1.....	4
Ecoles Fondamentales 2.....	0
Médessa.....	0
Eglises.....	2
Mosquées.....	36
Temples.....	1
Maternités.....	1
Marchés.....	4
Pharmacies.....	2

**RECENSEMENT ADMINISTRATIF**  
ARRONDISSEMENT DE : BAYE

SUPERFICIE EN KILOMETRES-CARRES : 2.142

**EFFECTIF POPULATION**

	Hommes	Femmes	Totaux
Moins de 1 an.....	572	538	1.110
De 1 an à 13 ans.....	3.007	2.527	5.534
De 14 ans à 59 ans.....	7.257	5.917	13.174
60 ans et plus.....	1.172	881	2.053
Total Général.....	12.008	9.863	21.871
Total des Imposables.....			8.691
Pourcent. Imposables/Total Gén.....			31,18

**BETAIL**

Bovins.....	1.459
Ovins-Caprins.....	4.346
Asins.....	631
Equins.....	46
Camélins.....	7

**MATERIEL**

Charrues.....	957
Multiculteurs.....	2
Tracteurs.....	0
Fulvérisateurs.....	0
Semoirs.....	0
Herses.....	0
Charrettes.....	764
Pirogues.....	0
Bicyclettes.....	1.083
Mobylettes.....	132
Armes de Traite.....	206
Armes Perfectionnées.....	35

**STRUCTURE ADMINISTRATIVE**

Arrondissements et Communes..	1
Villages ou Fractions.....	33
Secteurs de Développement....	4
Tons.....	3
Associations.....	3
ONG.....	2
Partis Politiques.....	5

**INFRASTRUCTURES**

Dispensaires.....	2
Ecoles Fondamentales 1.....	6
Ecoles Fondamentales 2.....	0
Médersa.....	2
Eglises.....	5
Mosquées.....	26
Temples.....	0
Maternités.....	2
Marchés.....	9
Pharmacies.....	4

**RECENSEMENT ADMINISTRATIF**  
**ARRONDISSEMENT DE : DIALASSAGOU**

**SUPERFICIE EN KILOMETRES-CARRES : 1.178**

**EFFECTIF POPULATION**

	Hommes	Femmes	Totaux
Moins de 1 an.....	504..	400..	904
De 1 an à 13 ans.....	9.735..	7.229..	16.964
De 14 ans à 59 ans.....	14.794..	12.442..	27.236
60 ans et plus.....	1.807..	1.585..	3.392
Total Général.....	26.840..	21.656..	48.496
Total des Imposables.....			26.595
Pourcent. Imposables/Total Gén.....			54,83

**BETAIL**

Bovins.....	10.397
Ovins-Caprins.....	21.331
Asins.....	231
Equins.....	56
Canélines.....	0

**MATERIEL**

Charrues.....	662
Multiculteurs.....	0
Tracteurs.....	0
Pulvérisateurs.....	0
Semoirs.....	0
Herses.....	0
Charrettes.....	1.149
Pirogues.....	0
Bicyclettes.....	364
Mobylettes.....	170
Armes de Traite.....	56
Armes Perfectionnées.....	36

**STRUCTURE ADMINISTRATIVE**

Arrondissements et Communes.....	1
Villages ou Fractions.....	76
Secteurs de Développement.....	11
Tons.....	7
Associations.....	6
ONG.....	2
Partis Politiques.....	4

**INFRASTRUCTURES**

Dispensaires.....	3
Ecoles Fondamentales 1.....	3
Ecoles Fondamentales 2.....	0
Médarsa.....	0
Eglises.....	3
Mosquées.....	76
Temples.....	0
Maternités.....	2
Marchés.....	5
Pharmacies.....	2

**RECENSEMENT ADMINISTRATIF**  
ARRONDISSEMENT DE : KANIBONZON

SUPERFICIE EN KILOMETRES-CARRES : 300

**EFFECTIF POPULATION**

	Hommes	Femmes	Totaux
Moins de 1 an.....	.....142.	.....115.	.....257
De 1 an à 13 ans.....	.....3.950.	.....2.308.	.....6.258
De 14 ans à 59 ans.....	.....5.514.	.....4.130.	.....9.652
60 ans et plus.....	..... 838	..... 801.	..... 1.639
Total Général.....	.....10.446.	.....7.362.	..17.808
Total des Imposables.....			7.127
Pourcent. Imposables/Total Gén.....			40,02

**BETAIL**

Bovins.....	2.775
Ovins-Caprins.....	8.893
Asins.....	629
Equins.....	98
Camélins.....	0

**MATERIEL**

Charrues.....	160
Multiculteurs.....	0
Tracteurs.....	0
Pulvérisateurs.....	0
Semoirs.....	0
Herses.....	0
Charrettes.....	481
Pirogues.....	0
Bicyclettes.....	115
Mobylettes.....	94
Armes de Traitement.....	107
Armes Perfectionnées.....	19

**STRUCTURE ADMINISTRATIVE**

Arrondissements et Communes..	1
Villages ou Fractions.....	35
Secteurs de Développement....	4
Tons.....	2
Associations.....	7
ONG.....	2
Partis Politiques.....	5

**INFRASTRUCTURES**

Dispensaires.....	2
Ecoles Fondamentales 1.....	3
Ecoles Fondamentales 2.....	0
Médersa.....	0
Eglises.....	4
Mosquées.....	37
Temples.....	0
Maternités.....	1
Marchés.....	7
Pharmacies.....	1

**RECENSEMENT ADMINISTRATIF**  
**ARRONDISSEMENT DE : OUEMKORO**

**SUPERFICIE EN KILOMETRES-CARRES : 2.317**

**EFFECTIF POPULATION**

	Hommes	Femmes	Totaux
Moins de 1 an.....:	254	268	522
De 1 an à 13 ans.....:	2 969	2 375	5 344
De 14 ans à 59 ans.....:	5 691	5 060	10 751
60 ans et plus.....:	729	599	1 328
Total Général.....:	9 643	8 302	17 945
Total des Imposables.....:			9 384
Pourcent. Imposables/Total Gén.....:			52,29

**BETAIL**

Bovins.....:	2.802
Ovins-Caprins.....:	7.776
Asins.....:	586
Equins.....:	67
Camélins.....:	0

**MATERIEL**

Charrues.....:	404
Multiculteurs.....:	0
Tracteurs.....:	0
Fulvérisateurs.....:	0
Semoirs.....:	0
Besses.....:	0
Charrettes.....:	386
Pirogues.....:	0
Bicyclettes.....:	333
Mobylettes.....:	87
Armes de Traitte.....:	147
Armes Perfectionnées.....:	22

**STRUCTURE ADMINISTRATIVE**

Arrondissements et Communes..:	1
Villages ou Fractions.....:	22
Secteurs de Développement...:	3
Tons.....:	4
Associations.....:	3
ONG.....:	0
Partis Politiques.....:	6

**INFRASTRUCTURES**

Dispensaires.....:	1
Ecoles Fondamentales 1.....:	1
Ecoles Fondamentales 2.....:	0
Médarsa.....:	0
Eglises.....:	0
Mosquées.....:	26
Temples.....:	0
Maternités.....:	1
Marchés.....:	3
Pharmacies.....:	2

**RECENSEMENT ADMINISTRATIF**  
ARRONDISSEMENT DE : SEGUE

SUPERFICIE EN KILOMETRES-CARRES : 840

**EFFECTIF POPULATION**

	Hommes	Femmes	Totaux
Moins de 1 an.....	61..	57..	118
De 1 an à 13 ans.....	3.738..	2.546..	6.284
De 14 ans à 59 ans.....	5.806..	4.882..	10.688
60 ans et plus .....	773..	661..	1.434
Total Général.....	10.378..	8.146..	18.524
Total des Imposables.....			8.793
Pourcent. Imposables/Total Gén.....			47,46

**BETAIL**

Bovins.....	4.133
Ovins-Caprins.....	8.227
Asins.....	664
Equins.....	186
Camélins.....	0

**MATERIEL**

Charrues.....	97
Multiculteurs.....	0
Tracteurs.....	0
Pulvérisateurs.....	0
Semoirs.....	0
Herse.....	0
Charrettes.....	0
Pirogues.....	239
Bicyclettes.....	60
Mobylettes.....	79
Armes de Traite.....	485
Armes Perfectionnées.....	13

**STRUCTURE ADMINISTRATIVE**

Arrondissements et Communes..	1
Villages ou Fractions.....	51
Secteurs de Développement....	5
Tons.....	3
Associations.....	4
ONG.....	2
Partis Politiques.....	5

**INFRASTRUCTURES**

Dispensaires.....	1
Ecoles Fondamentales 1.....	1
Ecoles Fondamentales 2.....	0
Médresa.....	0
Eglises.....	4
Mosquées.....	52
Temples.....	0
Maternités.....	1
Marchés.....	8
Pharmacies.....	2

**RECENSEMENT ADMINISTRATIF**  
ARRONDISSEMENT DE : SOKOURA

SUPERFICIE EN KILOMETRES-CARRES : 927

**EFFECTIF POPULATION**

	Hommes	Femmes	Totaux
Moins de 1 an.....	385	235	620
De 1 an à 13 ans.....	4.823	3.611	8.434
De 14 ans à 59 ans.....	7.161	5.710	12.871
60 ans et plus.....	1.080	939	2.019
<b>Total Général.....</b>	<b>13.449</b>	<b>10.495</b>	<b>23.944</b>
Total des Imposables.....			11.382
Pourcent. Imposables/Total Gén.....			49,30

**BETAIL**

Bovins.....	4.255
Ovins-Caprins.....	4.763
Asins.....	824
Equins.....	165
Camélins.....	0

**MATERIEL**

Charrues.....	150
Multiculteurs.....	7
Tracteurs.....	0
Pulvérisateurs.....	0
Semoirs.....	0
Herses.....	0
Charrettes.....	150
Pirogues.....	0
Bicyclettes.....	49
Mobylettes.....	0
Armes de Traits.....	100
Armes Perfectionnées.....	14

**STRUCTURE ADMINISTRATIVE**

Arrondissements et Communes..	1
Villages ou Fractions.....	35
Secteurs de Développement...:	6
Tons.....	3
Associations.....	8
ONG.....	0
Partis Politiques.....	6

**INFRASTRUCTURES**

Dispensaires.....	1
Ecoles Fondamentales 1.....	1
Ecoles Fondamentales 2.....	1
Médersa.....	0
Eglises.....	0
Mosquées.....	30
Temples.....	0
Maternités.....	1
Marchés.....	4
Pharmacies.....	1

**CERCLE DE DJENNE**

**RECENSEMENT ADMINISTRATIF**  
CERCLE DE : DJENNE

SUPERFICIE EN KILOMETRES-CARRES : 4.561

**EFFECTIF POPULATION**

	Hommes	Femmes	Totaux
Moins de 1 an.....	1.312..	11.84..	2.496
De 1 an à 13 ans.....	22.067..	20.503..	42.570
De 14 ans à 59 ans.....	46.143..	43.563..	89.706
60 ans et plus.....	5.074..	5.252..	10.326
Total Général.....	74.596..	70.502..	145.098
Total des Imposables.....			67.222
Pourcent. Imposables/Total Gén.....			46,32

**BETAIL**

Bovins.....	19.349
Ovins-Caprins.....	27.331
Asins.....	2.924
Equins.....	442
Camélins.....	0

**MATERIEL**

Charrues.....	4.417
Multiculteurs.....	30
Tracteurs.....	0
Pulvérisateurs.....	0
Semoirs.....	21
Herses.....	23
Charrettes.....	1.762
Pirogues.....	1.247
Bicyclettes.....	1.527
Mobylattes.....	299
Armes de Traite.....	1.564
Armes Perfectionnées.....	275

**STRUCTURE ADMINISTRATIVE**

Arrondissements et Communes..	6
Villages ou Fractions.....	166
Secteurs de Développement....	23
Tons.....	11
Associations.....	17
ONG.....	4
Partis Politiques.....	12

**INFRASTRUCTURES**

Dispensaires.....	10
Ecoles Fondamentales 1.....	17
Ecoles Fondamentales 2.....	4
Médersa.....	6
Eglises.....	1
Mosquées.....	174
Temples.....	0
Maternités.....	11
Marchés.....	14
Pharmacies.....	11

**RECENSEMENT ADMINISTRATIF**  
**ARRONDISSEMENT DE : DJENNE CENTRAL**

**SUPERFICIE EN KILOMETRES-CARRES : 700**

**EFFECTIF POPULATION**

	Hommes	Femmes	Totaux
Moins de 1 an.....	187..	183..	370
De 1 an à 13 ans.....	5.579..	5.314..	10.893
De 14 ans à 59 ans.....	10.458..	10.849..	21.307
60 ans et plus .....	1.348..	1.423..	2.771
<b>Total Général.....</b>	<b>17.572..</b>	<b>17.769..</b>	<b>35.341</b>
<b>Total des Imposables.....:</b>			<b>16.220</b>
<b>Pourcent. Imposables/Total Gén.....</b>			<b>45,89</b>

**BETAIL**

Bovins.....	3.421
Ovins-Caprins.....	4.615
Asins.....	488
Equins.....	78
Camélins.....	0

**MATERIEL**

Charrues.....	1.327
Multiculteurs.....	30
Tracteurs.....	0
Pulvérisateurs.....	0
Semoirs.....	5
Herses.....	0
Charrettes.....	286
Pirogues.....	121
Bicyclettes.....	361
Mobylettes.....	33
Armes de Traite.....	345
Armes Perfectionnées.....	63

**STRUCTURE ADMINISTRATIVE**

Arrondissements et Communes.....	1
Villages ou Fractions.....	30
Secteurs de Développement.....	4
Tons.....	1
Associations.....	35
ONG.....	2
Partis Politiques.....	10

**INFRASTRUCTURES**

Dispensaires.....	3
Écoles Fondamentales 1.....	8
Écoles Fondamentales 2.....	2
Médresa.....	0
Églises.....	0
Mosquées.....	32
Temples.....	.
Maternités.....	3
Marchés.....	3
Pharmacies.....	3

**RECENSEMENT ADMINISTRATIF**  
ARRONDISSEMENT DE : KONIO

SUPERFICIE EN KILOMETRES-CARRES : 420

**EFFECTIF POPULATION**

	Hommes	Femmes	Totaux
Moins de 1 an.....	..127....	....98....	....225
De 1 an à 13 ans.....	..2.133....	..1.957....	...4.090
De 14 ans à 59 ans.....	..4.061....	..2.671....	...6.732
60 ans et plus .....	...493....	...519....	...1.012
Total Général.....	..6.814....	..5.245....	..12.059
Total des Imposables.....			7.233
Pourcent. Imposables/Total Gén.....			59,98

**BETAIL**

Bovins.....	1.781
Ovins-Caprins.....	4.799
Asins.....	265
Equins.....	91
Camélins.....	0

**MATERIEL**

Charrues.....	819
Multiculteurs.....	0
Tracteurs.....	0
Pulvérisateurs.....	0
Semoirs.....	0
Herse.....	19
Charrettes.....	394
Pirogues.....	61
Bicyclettes.....	490
Mobyettes.....	86
Armes de Traite.....	146
Armes Perfectionnées.....	62

**STRUCTURE ADMINISTRATIVE**

Arrondissements et Communes..	1
Villages ou Fractions.....	17
Secteurs de Développement....	3
Tons.....	0
Associations.....	1
ONG.....	1
Partis Politiques.....	3

**INFRASTRUCTURES**

Dispensaires.....	1
Ecoles Fondamentales 1.....	2
Ecoles Fondamentales 2.....	0
Médersa.....	0
Eglises.....	0
Mosquées.....	17
Temples.....	0
Maternités.....	1
Marchés.....	1
Pharmacies.....	1

**RECENSEMENT ADMINISTRATIF**  
**ARRONDISSEMENT DE : KOUAKOUROU**

**SUPERFICIE EN KILOMETRES-CARRES : 1.190**

**EFFECTIF POPULATION**

	<b>Hommes</b>	<b>Femmes</b>	<b>Totaux</b>
Moins de 1 an.....	262	307	569
De 1 an à 13 ans.....	3.869	3.472	7.341
De 14 ans à 59 ans.....	7.933	8.085	16.018
60 ans et plus .....	1.010	988	1.998
<b>Total Général.....</b>	<b>13.074</b>	<b>12.852</b>	<b>25.926</b>
<b>Total des Imposables.....</b>			<b>12.013</b>
<b>Pourcent. Imposables/Total Gén.:</b>			<b>49,42</b>

**BETAIL**

Bovins.....	4.862
Ovins-Caprins.....	1.780
Asins.....	754
Equins.....	5
Camélins.....	0

**MATERIEL**

Charrues.....	492
Multiculteurs.....	0
Tracteurs.....	0
Pulvérisateurs.....	0
Semoirs.....	0
Herses.....	0
Charrettes.....	47
Pirogues.....	906
Bicyclettes.....	78
Mobylettes.....	20
Armes de Traite.....	217
Armes Perfectionnées.....	57

**STRUCTURE ADMINISTRATIVE**

Arrondissements et Communes..:	1
Villages ou Fractions.....	28
Secteurs de Développement....:	5
Tops.....	5
Associations.....	3
ONG.....	2
Partis Politiques.....	3

**INFRASTRUCTURES**

Dispensaires.....	1
Ecoles Fondamentales 1.....	2
Ecoles Fondamentales 2.....	1
Médiersa.....	3
Eglises.....	0
Mosquées.....	28
Temples.....	0
Maternités.....	2
Marchés.....	2
Pharmacies.....	2

**RECENSEMENT ADMINISTRATIF**  
ARRONDISSEMENT DE : MOUGNA

SUPERFICIE EN KILOMETRES-CARRES : 1.060

**EFFECTIF POPULATION**

	Hommes	Femmes	Totaux
Moins de 1 an.....	239...	219...	458
De 1 an à 13 ans.....	3.905...	3.415...	7.320
De 14 ans à 59 ans.....	10.645...	10.162...	20.807
60 ans et plus .....	925...	790...	1.715
Total Général.....	15.714...	14.586...	30.300
Total des Imposables.....			14.475
Pourcent. Imposables/Total Gén.....			47,72

**BETAIL**

Bovins.....	4.023
Ovins-Caprins.....	5.219
Asins.....	347
Equins.....	64
Camélins.....	0

**MATERIEL**

Charrues.....	1.155
Multiculteurs.....	0
Tracteurs.....	0
Pulvérisateurs.....	0
Semoirs.....	14
Herses.....	0
Charrettes.....	558
Pirogues.....	85
Bicyclettes.....	266
Mobylettes.....	100
Armes de Traite.....	546
Armes Perfectionnées.....	49

**STRUCTURE ADMINISTRATIVE**

Arrondissements et Communes..	1
Villages ou Fractions.....	29
Secteurs de Développement....	4
Tons.....	0
Associations.....	11
ONG.....	1
Partis Politiques.....	3

**INFRASTRUCTURES**

Dispensaires.....	2
Ecoles Fondamentales 1.....	2
Ecoles Fondamentales 2.....	0
Médersa.....	0
Eglises.....	0
Mosquées.....	31
Temples.....	0
Maternités.....	2
Marchés.....	1
Pharmacies.....	2

**RECENSEMENT ADMINISTRATIF**  
ARRONDISSEMENT DE : SOFARA

SUPERFICIE EN KILOMETRES-CARRES : 930

**EFFECTIF POPULATION**

	Hommes	Femmes	Totaux
Moins de 1 an.....	410...	289...	699
De 1 an à 13 ans.....	3.793...	3.734...	7.527
De 14 ans à 59 ans.....	9.063...	7.886...	16.949
60 ans et plus.....	888...	541...	1.829
Total Général.....	14.154...	12.850...	27.004
 Total des Imposables.....:			11.073
Pourcent. Imposables/Total Gén.....:			41

**BETAIL**

Bovins.....	3.121
Ovins-Caprins.....	4.505
Asins.....	655
Equins.....	54
Camélins.....	0

**MATERIEL**

Charrues.....	173
Multiculteurs.....	0
Tracteurs.....	0
Pulvérisateurs.....	0
Semoirs.....	2
Hersees.....	4
Charrettes.....	127
Pirogues.....	42
Bicyclettes.....	70
Mobylettes.....	22
Armes de Traits.....	107
Armes Perfectionnées.....	34

**STRUCTURE ADMINISTRATIVE**

Arrondissements et Communes.....	1
Villages ou Fractions.....	40
Secteurs de Développement.....	5
Tons.....	0
Associations.....	6
ONG.....	1
Partis Politiques.....	4

**INFRASTRUCTURES**

Dispensaires.....	2
Ecoles Fondamentales 1.....	4
Ecoles Fondamentales 2.....	1
Médresa.....	0
Eglises.....	1
Mosquées.....	43
Temples.....	0
Maternités.....	2
Marchés.....	3
Pharmacies.....	2

**RECENSEMENT ADMINISTRATIF**  
ARRONDISSEMENT DE : TAGA

SUPERFICIE EN KILOMETRES-CARRES : 300

**EFFECTIF POPULATION**

	Hommes	Femmes	Totaux
Moins de 1 an.....	87.....	88.....	175
De 1 an à 13 ans.....	2.588.....	264.....	5.179
De 14 ans à 59 ans.....	3.983.....	4.110.....	8.093
60 ans et plus.....	410.....	591.....	1.001
Total Général.....	7.068.....	7.400.....	14.468
Total des Imposables.....			5.408
Pourcent. Imposables/Total Gén.....			37,37

**BETAIL**

Bovins.....	2.141
Ovins-Caprins.....	6.413
Asins.....	415
Equins.....	150
Camélins.....	0

**MATERIEL**

Charrues.....	451
Multiculteurs.....	0
Tracteurs.....	0
Pulvérisateurs.....	0
Semoirs.....	0
Herses.....	0
Charrettes.....	350
Pirogues.....	32
Bicyclettes.....	262
Mobylettes.....	31
Armes de Traite.....	203
Armes Perfectionnées.....	40

**STRUCTURE ADMINISTRATIVE**

Arrondissements et Communes.....	1
Villages ou Fractions.....	22
Secteurs de Développement.....	2
Tons.....	5
Associations.....	2
ONG.....	2
Partis Politiques.....	4

**INFRASTRUCTURES**

Dispensaires.....	1
Écoles Fondamentales 1.....	1
Écoles Fondamentales 2.....	0
Médiers.....	0
Églises.....	0
Mosquées.....	23
Temples.....	0
Maternités.....	1
Marchés.....	1
Pharmacies.....	1

**CERCLE DE DOUENTZA**

**RECENSEMENT ADMINISTRATIF**  
**CERCLE DE : DOUENTZA**

**SUPERFICIE EN KILOMETRES-CARRES : 10.903**

**EFFECTIF POPULATION**

	Hommes	Femmes	Totaux
Moins de 1 an.....	1.295.	1.192...	2.487
De 1 an à 13 ans.....	26.441.	20.634...	47.075
De 14 ans à 59 ans.....	47.345.	39.717...	87.062
60 ans et plus.....	6.823.	5.422...	12.245
<b>Total Général.....</b>	<b>81.904.</b>	<b>66.965...</b>	<b>148.869</b>
<b>Total des Imposables.....:</b>			<b>68.029</b>
<b>Pourcent. Imposables/Total Gén.:.....</b>			<b>45,69</b>

**BETAIL**

Bovins.....	27.345
Ovins-Caprins.....	95.924
Asins.....	5.316
Equins.....	133
Camélins.....	260

**MATERIEL**

Charrues.....	604
Multiculteurs.....	0
Tracteurs.....	0
Pulvérisateurs.....	0
Semoirs.....	0
Herses.....	0
Charrettes.....	719
Pirogues.....	0
Bicyclettes.....	167
Mobylettes.....	159
Armes de Traite.....	1.097
Armes Perfectionnées.....	280

**STRUCTURE ADMINISTRATIVE**

Arrondissements et Communes.:	6
Villages ou Fractions.....:	255
Secteurs de Développement...:	36
Tons.....:	0
Associations.....:	28
ONG.....:	5
Partis Politiques.....:	12

**INFRASTRUCTURES**

Dispensaires.....:	17
Ecoles Fondamentales 1.....:	19
Ecoles Fondamentales 2.....:	3
Médersa.....:	3
Eglises.....:	1
Mosquées.....:	265
Temples.....:	7
Maternités.....:	7
Marchés.....:	23
Pharmacies.....:	7

**RECENSEMENT ADMINISTRATIF**  
**ARRONDISSEMENT DE : DOUENTZA CENTRAL**

**SUPERFICIE EN KILOMETRES-CARRES : 880**

**EFFECTIF POPULATION**

	Hommes	Femmes	Totaux
Moins de 1 an.....	788..	753..	1.541
De 1 an à 13 ans.....	11.224..	9.186..	20.410
De 14 ans à 59 ans.....	17.184..	15.151..	32.335
60 ans et plus .....	2.710..	2.219..	4.929
<b>Total Général.....</b>	<b>31.906..</b>	<b>27.309..</b>	<b>59.215</b>
<b>Total des Imposables.....</b>			<b>25.987</b>
<b>Pourcent. Imposables/Total Gén.....</b>			<b>43,88</b>

**BETAIL**

Bovins.....	10.823
Ovins-Caprins.....	44.615
Asins.....	1.447
Equins.....	31
Camélins.....	90

**MATERIEL**

Charrues.....	80
Multiculteurs.....	0
Tracteurs.....	0
Pulvérisateurs.....	0
Semoirs.....	0
Herses.....	0
Charrettes.....	96
Pirogues.....	0
Bicyclettes.....	59
Mobylettes.....	5
Armes de Traits.....	265
Armes Perfectionnées.....	67

**STRUCTURE ADMINISTRATIVE**

Arrondissements et Communes..	1
Villages ou Fractions.....	82
Secteurs de Développement....	10
Tons.....	0
Associations.....	15
ONG.....	3
Partis Politiques.....	12

**INFRASTRUCTURES**

Dispensaires.....	5
Ecoles Fondamentales 1.....	8
Ecoles Fondamentales 2.....	1
Médiersa.....	2
Eglises.....	1
Mosquées.....	87
Temples.....	7
Maternités.....	2
Marchés.....	6
Pharmacies.....	2

**RECENSEMENT ADMINISTRATIF**  
ARRONDISSEMENT DE : BONI

SUPERFICIE EN KILOMETRES-CARRES : 4.592

**EFFECTIF POPULATION**

	Hommes	Femmes	Totaux
Moins de 1 an.....	52.....	29.....	81.....
De 1 an à 13 ans.....	2.536.....	1.948.....	4.484.....
De 14 ans à 59 ans.....	5.077.....	3.829.....	8.906.....
60 ans et plus.....	608.....	450.....	1.058.....
Total Général.....	8.273.....	6.256.....	14.529.....
Total des Imposables.....:			6.860.....
Pourcent. Imposables/Total Gén.....:			47,21.....

**BETAIL**

Bovins.....	784
Ovins-Caprins.....	1.895
Asins.....	73
Equins.....	2
Camélins.....	7

**MATERIEL**

Charrues.....	4
Multiculteurs.....	0
Tracteurs.....	0
Pulvérisateurs.....	0
Semoirs.....	0
Herses.....	0
Charrettes.....	29
Pirogues.....	0
Bicyclettes.....	23
Mobylettes.....	7
Armes de Traite.....	62
Armes Perfectionnées.....	13

**STRUCTURE ADMINISTRATIVE**

Arrondissements et Communes.....	1
Villages ou Fractions.....	28
Secteurs de Développement.....	6
Tons.....	0
Associations.....	1
ONG.....	2
Partis Politiques.....	4

**INFRASTRUCTURES**

Dispensaires.....	1
Écoles Fondamentales 1.....	1
Écoles Fondamentales 2.....	0
Médersa.....	0
Eglises.....	0
Mosquées.....	29
Temples.....	0
Maternités.....	1
Marchés.....	2
Pharmacies.....	1

**RECENSEMENT ADMINISTRATIF**  
ARRONDISSEMENT DE : BONI

SUPERFICIE EN KILOMETRES-CARRES : 4.592

**EFFECTIF POPULATION**

	Hommes	Femmes	Totaux
Moins de 1 an.....	52	29	81
De 1 an à 13 ans.....	2.536	1.948	4.484
De 14 ans à 59 ans.....	5.077	3.829	8.906
60 ans et plus .....	608	450	1.058
Total Général.....	8.273	6.256	14.529
Total des Imposables.....			6.860
Pourcent. Imposables/Total Gén.....			47,21

**BETAIL**

Bovins.....	784
Ovins-Caprins.....	1.895
Asins.....	73
Equins.....	2
Camélins.....	7

**MATERIEL**

Charrues.....	4
Multiculteurs.....	0
Tracteurs.....	0
Pulvérisateurs.....	0
Semoirs.....	0
Herses.....	0
Charrettes.....	29
Pirogues.....	0
Bicyclettes.....	23
Mpbylètes.....	7
Armes de Traite.....	62
Armes Perfectionnées.....	13

**STRUCTURE ADMINISTRATIVE**

Arrondissements et Communes..	1
Villages ou Fractions.....	28
Secteurs de Développement....	6
Tons.....	0
Associations.....	1
ONG.....	2
Partis Politiques.....	4

**INFRASTRUCTURES**

Dispensaires.....	1
Ecoles Fondamentales 1.....	1
Ecoles Fondamentales 2.....	0
Médersa.....	0
Eglises.....	0
Mosquées.....	29
Temples.....	0
Maternités.....	1
Marchés.....	2
Pharmacies.....	1

**RECENSEMENT ADMINISTRATIF**  
ARRONDISSEMENT DE : BORE

SUPERFICIE EN KILOMETRES-CARRES : 2.378

**EFFECTIF POPULATION**

	Hommes	Femmes	Totaux
Moins de 1 an.....	77	46	123
De 1 an à 13 ans.....	2.407	2.077	4.484
De 14 ans à 59 ans.....	5.861	5.129	10.990
60 ans et plus.....	920	707	1.627
Total Général.....	9.265	7.950	17.224
Total des Imposables.....			7.864
Pourcent. Imposables/Total Gén.....			45,65

**BETAIL**

Bovins.....	4.210
Ovins-Caprins.....	15.039
Asins.....	846
Equins.....	12
Camélins.....	33

**MATERIEL**

Charrues.....	360
Multiculteurs.....	0
Tracteurs.....	0
Pulvérisateurs.....	0
Semoirs.....	0
Herses.....	0
Charrettes.....	404
Pirogues.....	0
Bicyclettes.....	22
Mobylettes.....	41
Armes de Traite.....	197
Armes Perfectionnées.....	88

**STRUCTURE ADMINISTRATIVE**

Arrondissements et Communes..	1
Villages ou Fractions.....	35
Secteurs de Développement....	4
Tons.....	0
Associations.....	0
ONG.....	0
Partis Politiques.....	4

**INFRASTRUCTURES**

Dispensaires.....	2
Ecoles Fondamentales 1.....	3
Ecoles Fondamentales 2.....	0
Médarsa.....	1
Eglises.....	0
Mosquées.....	34
Temples.....	0
Maternités.....	1
Marchés.....	4
Pharmacies.....	1

**RECENSEMENT ADMINISTRATIF**  
**ARRONDISSEMENT DE : HOMBORI**

**SUPERFICIE EN KILOMETRES-CARRES : 2.203**

**EFFECTIF POPULATION**

	Hommes	Femmes	Totaux
Moins de 1 an.....	...226....	...223.....	....449
De 1 an à 13 ans.....	.2.906....	.2.596.....	..5.502
De 14 ans à 59 ans.....	.4.714....	.4.031.....	..8.745
60 ans et plus .....	...609....	...587.....	..1.196
Total Général.....	.8.455....	.7.437.....	.15.092
Total des Imposables.....:			6.857
Pourcent. Imposables/Total Gén.:.....			43,14

**DETAIL**

Bovins.....	1.914
Ovins-Caprins.....	7.202
Asins.....	454
Equins.....	6
Camélins.....	42

**MATERIEL**

Charrues.....	9
Multiculteurs.....	0
Tracteurs.....	0
Pulvérisateurs.....	0
Semoirs.....	0
Herses.....	0
Charrettes.....	20
Pirogues.....	0
Bicyclettes.....	24
Mobylettes.....	5
Armes de Traite.....	70
Armes Perfectionnées.....	30

**STRUCTURE ADMINISTRATIVE**

Arrondissements et Communes.:	1
Villages ou Fractions.....	26
Secteurs de Développement...:	5
Tons.....	0
Associations.....	5
ONG.....	3
Partis Politiques.....	8

**INFRASTRUCTURES**

Dispensaires.....	2
Ecoles Fondamentales 1.....	1
Ecoles Fondamentales 2.....	1
Médors.....	0
Eglises.....	0
Mosquées.....	31
Temples.....	0
Maternités.....	1
Marchés.....	2
Pharmacies.....	1

**RECENSEMENT ADMINISTRATIF**  
ARRONDISSEMENT DE : MONDORO

**SUPERFICIE EN KILOMETRES-CARRES : 5.598**

**EFFECTIF POPULATION**

	<b>Hommes</b>	<b>Femmes</b>	<b>Totaux</b>
Moins de 1 an.....	58.....	52.....	110.....
De 1 an à 13 ans.....	3.259.....	1.555.....	4.814.....
De 14 ans à 59 ans.....	6.662.....	4.813.....	11.475.....
60 ans et plus.....	718.....	522.....	1.240.....
<b>Total Général.....</b>	<b>10.697.....</b>	<b>6.742.....</b>	<b>17.630.....</b>
<b>Total des Imposables.....:</b>			<b>9.503</b>
<b>Pourcent. Imposables/Total Gén.....</b>			<b>53,67</b>

**BETAIL**

Bovins.....	1.402
Ovins-Caprins.....	6.670
Asins.....	534
Equins.....	18
Camélins.....	57

**MATERIEL**

Charrues.....	82
Multiculteurs.....	0
Tracteurs.....	0
Pulvérisateurs.....	0
Semoirs.....	0
Herses.....	0
Charrettes.....	102
Pirogues.....	0
Bicyclettes.....	36
Mobylettes.....	96
Armes de Traite.....	242
Armes Perfectionnées.....	36

**STRUCTURE ADMINISTRATIVE**

Arrondissements et Communes..:	1
Villages ou Fractions.....	23
Secteurs de Développement...:	4
Tons.....	0
Associations.....	5
ONG.....	1
Partis Politiques.....	12

**INFRASTRUCTURES**

Dispensaires.....	2
Ecoles Fondamentales 1.....	4
Ecoles Fondamentales 2.....	0
Médarsa.....	0
Eglises.....	0
Mosquées.....	28
Temples.....	0
Maternités.....	1
Marchés.....	6
Pharmacies.....	1

**RECENSEMENT ADMINISTRATIF**  
**ARRONDISSEMENT DE : N'GOUMA**

**SUPERFICIE EN KILOMETRES-CARRES : 3.252**

**EFFECTIF POPULATION**

	Hommes	Femmes	Totaux
Moins de 1 an.....	94.....	89.....	183
De 1 an à 13 ans.....	4.109.....	3.272.....	7.381
De 14 ans à 59 ans.....	7.847.....	6.764.....	14.611
60 ans et plus.....	1.258.....	937.....	2.195
<b>Total Général.....</b>	<b>13.308.....</b>	<b>11.062.....</b>	<b>24.370</b>
<b>Total des Imposables.....:</b>			<b>10.958</b>
<b>Pourcent. Imposables/Total Gén.....</b>			<b>44,96</b>

**BETAIL**

Bovins.....	8.212
Ovins-Caprins.....	20.503
Asins.....	1.942
Equins.....	64
Camélins.....	31

**MATERIEL**

Charrues.....	69
Multiculteurs.....	0
Tracteurs.....	0
Pulvérisateurs.....	0
Semoirs.....	0
Herses.....	0
Charrettes.....	28
Pirogues.....	0
Bicyclettes.....	3
Mobylettes.....	5
Armes de Traitement.....	26
Armes Perfectionnées.....	46

**STRUCTURE ADMINISTRATIVE**

Arrondissements et Communes..:	1
Villages ou Fractions.....:	61
Secteurs de Développement...:	7
Tons.....:	0
Associations.....:	3
ONG.....:	0
Partis Politiques.....:	4

**INFRASTRUCTURES**

Dispensaires.....:	3
Ecoles Fondamentales 1.....:	2
Ecoles Fondamentales 2.....:	0
Médiersa.....:	0
Eglises.....:	0
Mosquées.....:	56
Temples.....:	0
Maternités.....:	1
Marchés.....:	3
Pharmacies.....:	1

**CERCLE DE KORO**

**RECENSEMENT ADMINISTRATIF**  
**CERCLE DE : KORO**

**SUPERFICIE EN KILOMETRES-CARRES : 10.978**

**EFFECTIF POPULATION**

	Hommes	Femmes	Totaux
Moins de 1 an.....	2.453.	2.057.	4 510
De 1 an à 13 ans.....	47.278.	40.686.	87 964
De 14 ans à 59 ans.....	70.696.	61.265.	131 961
60 ans et plus .....	9.368.	8.085.	17 453
<b>Total Général.....</b>	<b>129.795.</b>	<b>112.093.</b>	<b>241 888</b>
<b>Total des Imposables.....</b>			<b>103 957</b>
<b>Pourcent. Imposables/Total Gén.....</b>			<b>42,97</b>

**BETAIL**

Bovins.....	50.041
Ovins-Caprins.....	15.172
Asins.....	10.544
Equins.....	555
Camélins.....	1.366

**MATERIEL**

Charrues.....	9.618
Multiculteurs.....	4
Tracteurs.....	0
Pulvérisateurs.....	0
Semoirs.....	0
Herse.....	0
Charrettes.....	6.921
Pirogues.....	7.162
Bicyclettes.....	1.384
Mobyettes.....	7.162
Armes de Traite.....	2.250
Armes Perfectionnées.....	337

**STRUCTURE ADMINISTRATIVE**

Arrondissements et Communes.....	7
Villages ou Fractions.....	313
Secteurs de Développement.....	41
Tons.....	8
Associations.....	16
ONG.....	7
Partis Politiques.....	13

**INFRASTRUCTURES**

Dispensaires.....	14
Ecoles Fondamentales 1.....	27
Ecoles Fondamentales 2.....	5
Médessa.....	2
Eglises.....	88
Mosquées.....	326
Temples.....	17
Maternités.....	12
Marchés.....	46
Pharmacies.....	18

**RECENSEMENT ADMINISTRATIF**  
ARRONDISSEMENT DE : KORO CENTRAL

SUPERFICIE EN KILOMETRES-CARRES : 1.806

**EFFECTIF POPULATION :**

	Hommes	Femmes	Totaux
Moins de 1 an.....	..1.057...	....834....	...1.891
De 1 an à 13 ans.....	..10.869...	..9.629....	..20.498
De 14 ans à 59 ans.....	..15.195...	..13.622....	..29.205
60 ans et plus.....	..2.349...	..1.854....	...4.203
Total Général.....	..29.858...	..25.939....	..55.797
Total des Imposables.....			22.650
Pourcent. Imposables/Total Gén.....			40,59

**BETAIL**

Bovins.....	5.029
Ovins-Caprins.....	20.688
Asins.....	3.124
Equins.....	108
Camélins.....	100

**MATERIEL**

Charrues.....	3.264
Multiculteurs.....	0
Tracteurs.....	0
Pulvérisateurs.....	0
Semoirs.....	0
Herses.....	0
Charrettes.....	2.272
Pirogues.....	0
Bicyclettes.....	2.465
Mobylettes.....	485
Armes de Traite.....	332
Armes Perfectionnées.....	100

**STRUCTURE ADMINISTRATIVE**

Arrondissements et Communes..	1
Villages ou Fractions.....	73
Secteurs de Développement....	10
Tons.....	18
Associations.....	49
ONG.....	6
Partis Politiques.....	13

**INFRASTRUCTURES**

Dispensaires.....	1
Ecoles Fondamentales 1.....	8
Ecoles Fondamentales 2.....	2
Médersa.....	0
Eglises.....	22
Mosquées.....	79
Temples.....	0
Maternités.....	1
Marchés.....	15
Pharmacies.....	1

**RECENSEMENT ADMINISTRATIF**  
**ARRONDISSEMENT DE : DIANKABOU**

**SUPERFICIE EN KILOMETRES-CARRES : 1.802**

**EFFECTIF POPULATION**

	<b>Hommes</b>	<b>Femmes</b>	<b>Totaux</b>
Moins de 1 an.....	466...	384...	850
De 1 an à 13 ans.....	7.046...	5.818...	12.864
De 14 ans à 59 ans.....	11.270...	8.845...	20.115
60 ans et plus.....	1.642...	1.354...	2.996
<b>Total Général.....</b>	<b>20.427...</b>	<b>16.401...</b>	<b>36.825</b>
<b>Total des Imposables.....</b>			<b>15.421</b>
<b>Pourcent. Imposables/Total Gén.....</b>			<b>41,87</b>

**BETAÏL**

Bovins.....	11.414
Ovins-Caprins.....	29.642
Asins.....	622
Equins.....	13
Camélins.....	14

**MATERIEL**

Charrues.....	43
Multiculteurs.....	0
Tracteurs.....	0
Pulvérisateurs.....	0
Semoirs.....	0
Herses.....	0
Charrettes.....	63
Pirogues.....	0
Bicyclettes.....	48
Mobylettes.....	6
Armes de Traite.....	633
Armes Perfectionnées.....	45

**STRUCTURE ADMINISTRATIVE**

Arrondissements et Communes..	1
Villages ou Fractions.....	68
Secteurs de Développement....	7
Tons.....	0
Associations.....	15
ONG.....	1
Partis Politiques.....	1

**INFRASTRUCTURES**

Dispensaires.....	3
Ecoles Fondamentales 1.....	4
Ecoles Fondamentales 2.....	1
Médessa.....	0
Eglises.....	0
Mosquées.....	39
Temples.....	0
Maternités.....	2
Marchés.....	4
Pharmacies.....	3

**RECENSEMENT ADMINISTRATIF**  
**ARRONDISSEMENT DE : DINANGOUROU**

**SUPERFICIE EN KILOMETRES-CARRES : 1.977**

**EFFECTIF POPULATION**

	Hommes	Femmes	Totaux
Moins de 1 an.....	172..	137...	309
De 1 an à 13 ans.....	6.098..	4.815...	10.913
De 14 ans à 59 ans.....	7.727..	6.531...	14.258
60 ans et plus .....	1.109..	1.158...	2.267
Total Général.....	15.106..	12.641...	27.747
Total des Imposables.....			12.343
Pourcent. Imposables/Total Gén.....			44,48

**BETAIL**

Bovins.....	3.478
Ovins-Caprins.....	13.373
Asins.....	876
Equins.....	26
Camélins.....	990

**MATERIEL**

Charrues.....	610
Multiculteurs.....	0
Tracteurs.....	0
Pulvérisateurs.....	0
Semoirs.....	0
Herses.....	0
Charrettes.....	477
Pirogues.....	0
Bicyclettes.....	630
Mobylettes.....	125
Armes de Traite.....	381
Armes Perfectionnées.....	76

**STRUCTURE ADMINISTRATIVE**

Arrondissements et Communes..	1
Villages ou Fractions.....	22
Secteurs de Développement....	2
Tons.....	0
Associations.....	14
ONG.....	2
Partis Politiques.....	5

**INFRASTRUCTURES**

Dispensaires.....	2
Ecoles Fondamentales 1.....	1
Ecoles Fondamentales 2.....	0
Médersa.....	0
Eglises.....	0
Mosquées.....	29
Temples.....	0
Maternités.....	2
Marchés.....	4
Pharmacies.....	2

**RECENSEMENT ADMINISTRATIF**  
**ARRONDISSEMENT DE : DIOUNGANI**

**SUPERFICIE EN KILOMETRES-CARRES : 2.301**

**EFFECTIF POPULATION**

	Hommes	Femmes	Totaux
Moins de 1 an.....	114..	123..	237
De 1 an à 13 ans.....	4.231..	3.979..	8.210
De 14 ans à 59 ans.....	7.175..	6.163..	19.338
60 ans et plus .....	599..	424..	1.023
<b>Total Général.....</b>	<b>12.119..</b>	<b>10.689..</b>	<b>22.808</b>
<b>Total des Imposables.....</b>			<b>9.952</b>
<b>Pourcent. Imposables/Total Gén.....</b>			<b>43,63</b>

**BETAIL**

Bovins.....	11.317
Ovins-Caprins.....	26.247
Asins.....	849
Equins.....	15
Camélins.....	222

**MATERIEL**

Charrues.....	1.342
Multiculteurs.....	0
Tracteurs.....	0
Pulvérisateurs.....	0
Semoirs.....	0
Herses.....	0
Charrettes.....	905
Pirogues.....	0
Bicyclettes.....	921
Mobylettes.....	128
Armes de Traite.....	191
Armes Perfectionnées.....	59

**STRUCTURE ADMINISTRATIVE**

Arrondissements et Communes..:	1
Villages ou Fractions.....:	21
Secteurs de Développement...:	3
Tons.....:	0
Associations.....:	8
ONG.....:	5
Partis Politiques.....:	5

**INFRASTRUCTURES**

Dispensaires.....	1
Ecoles Fondamentales 1.....:	2
Ecoles Fondamentales 2.....:	0
Nédersa.....	0
Eglises.....	4
Mosquées.....	12
Temples.....	0
Maternités.....	1
Marchés.....	4
Pharmacies.....	1

**RECENSEMENT ADMINISTRATIF**  
**ARRONDISSEMENT DE : KOPORO KENDIE-NAH**

**SUPERFICIE EN KILOMETRES-CARRES : 707**

**EFFECTIF POPULATION**

	Hommes	Femmes	Totaux
Moins de 1 an.....	113	88	201
De 1 an à 13 ans.....	7.819	6.214	14.033
De 14 ans à 59 ans.....	10.099	8.658	18.757
60 ans et plus.....	1.494	1.305	2.799
Total Général.....	19.525	16.265	35.790
Total des Imposables.....			14.935
Pourcent. Imposables/Total Gén.....			41,72

**BETAIL**

Bovins.....	2.290
Ovins-Caprins.....	14.172
Ânes.....	1.489
Equins.....	182
Camélins.....	0

**MATERIEL**

Charrues.....	1.335
Multiculteurs.....	4
Tracteurs.....	0
Pulvérisateurs.....	0
Semoirs.....	0
Herse.....	0
Charrettes.....	825
Pirogues.....	0
Bicyclettes.....	359
Mobylettes.....	92
Armes de Traite.....	178
Armes Perfectionnées.....	12

**STRUCTURE ADMINISTRATIVE**

Arrondissements et Communes.....	1
Villages ou Fractions.....	45
Secteurs de Développement.....	6
Tons.....	4
Associations.....	15
ONG.....	2
Partis Politiques.....	4

**INFRASTRUCTURES**

Dispensaires.....	3
Ecoles Fondamentales 1.....	5
Ecoles Fondamentales 2.....	1
Médresa.....	0
Eglises.....	18
Mosquées.....	72
Temples.....	0
Maternités.....	2
Marchés.....	0
Pharmacies.....	5

**RECENSEMENT ADMINISTRATIF**  
ARRONDISSEMENT DE : MADOUGOU

SUPERFICIE EN KILOMETRES-CARRES : 899

**EFFECTIF POPULATION**

	Hommes	Femmes	Totaux
Moins de 1 an.....	321	274	595
De 1 an à 13 ans.....	6.151	5.365	11.516
De 14 ans à 59 ans.....	10.230	9.119	19.349
60 ans et plus.....	1.294	1.150	2.444
Total Général.....	17.996	15.908	33.904
Total des Imposables.....			15.940
Pourcent. Imposables/Total Gén. ....			47,01

**BETAÏL**

Bovins.....	12.014
Ovins-Caprins.....	31.327
Asins.....	2.029
Equins.....	78
Camélins.....	40

**MATERIEL**

Charrues.....	1.735
Multiculteurs.....	0
Tracteurs.....	0
Pulvérisateurs.....	0
Semoirs.....	0
Hersees.....	0
Charrettes.....	1.520
Pirogues.....	0
Bicyclettes.....	1.295
Mobyettes.....	405
Armes de Traite.....	222
Armes Perfectionnées.....	42

**STRUCTURE ADMINISTRATIVE**

Arrondissements et Communes..	1
Villages ou Fractions.....	43
Secteurs de Développement....	6
Tons.....	10
Associations.....	47
CNG.....	1
Partis Politiques.....	2

**INFRASTRUCTURES**

Dispensaires.....	2
Ecoles Fondamentales 1.....	5
Ecoles Fondamentales 2.....	1
Médersa.....	0
Eglises.....	41
Mosquées.....	45
Temples.....	0
Maternités.....	2
Marchés.....	4
Pharmacies.....	2

**RECENSEMENT ADMINISTRATIF**  
ARRONDISSEMENT DE : TOROLY

SUPERFICIE EN KILOMETRES-CARRES : 1.426

**EFFECTIF POPULATION**

	Hommes	Femmes	Totaux
Moins de 1 an.....	210...	217...	427
De 1 an à 13 ans.....	5.064...	4.866...	9.930
De 14 ans à 59 ans.....	8.612...	8.327...	16.339
60 ans et plus .....	881...	840...	1.721
Total Général.....	14.767...	14.250 ..	29.017
Total des Imposables.....:			12.734
Pourcent. Imposables/Total Gén.....:			43,88

**BETAIL**

Bovins.....	3.499
Ovins-Caprins.....	16.274
Asins.....	1.555
Equins.....	133
Camélins.....	0

**MATERIEL**

Charrues.....	1.289
Multiculteurs.....	0
Tracteurs.....	0
Pulvérisateurs.....	0
Semoirs.....	0
Herbes.....	0
Charrettes.....	859
Pirogues.....	0
Bicyclettes.....	1.244
Mobylettes.....	143
Armes de Traite.....	315
Armes Perfectionnées.....	5

**STRUCTURE ADMINISTRATIVE**

Arrondissements et Communes.:	1
Villages ou Fractions.....	41
Secteurs de Développement.....	7
Tons.....	8
Associations.....	20
ONG.....	1
Partis Politiques.....	1

**INFRASTRUCTURES**

Dispensaires.....	2
Ecoles Fondamentales 1.....	1
Ecoles Fondamentales 2.....	0
Médresa.....	0
Eglises.....	4
Mosquées.....	49
Temples.....	0
Maternités.....	0
Marchés.....	8
Pharmacies.....	2

**CERCLE DE TENENKOU**

**RECENSEMENT ADMINISTRATIF**  
CERCLE DE : TENENKOU

SUPERFICIE EN KILOMETRES-CARRES : 11.297

**EFFECTIF POPULATION**

	Hommes	Femmes	Totaux
Moins de 1 an.....	1.829..	1.916..	3.745
De 1 an à 13 ans.....	13.634..	13.096..	26.730
De 14 ans à 59 ans.....	31.045..	31.506..	63.551
60 ans et plus .....	4.765..	4.578..	9.343
Total Général.....	51.273..	52.096..	103.369
Total des Imposables.....			50.140
Pourcent. Imposables/Total Gén.....			48,50

**BETAIL**

Bovins.....	35.281
Ovins-Caprins.....	35.548
Asins.....	7.025
Equins.....	159
Camélins.....	17

**MATERIEL**

Charrues.....	2.610
Multiculteurs.....	10
Tracteurs.....	0
Pulvérisateurs.....	0
Semoirs.....	1
Herses.....	20
Charrettes.....	1.057
Pirogues.....	1.189
Bicyclettes.....	190
Mobylettes.....	125
Armes de Traite.....	1.143
Armes Perfectionnées.....	303

**STRUCTURE ADMINISTRATIVE**

Arrondissements et Communes..	1
Villages ou Fractions.....	218
Secteurs de Développement....	28
Tons.....	6
Associations.....	23
ONG.....	2
Partis Politiques.....	12

**INFRASTRUCTURES**

Dispensaires.....	12
Ecoles Fondamentales 1.....	20
Ecoles Fondamentales 2.....	4
Médersa.....	4
Eglises.....	0
Mosquées.....	216
Temples.....	0
Maternités.....	9
Marchés.....	8
Pharmacies.....	10

**RECENSEMENT ADMINISTRATIF**  
ARRONDISSEMENT DE : TENENKOU CENTRAL

SUPERFICIE EN KILOMETRES-CARRES : 1920

**EFFECTIF POPULATION**

	Hommes	Femmes	Totaux
Moins de 1 an.....	216..	339..	555
De 1 an à 13 ans.....	5.346..	5.164..	10.510
14 ans à 59 ans.....	11.404..	12.058..	23.462
60 ans et plus .....	1.669..	1.466..	3.135
Total Général.....	18.635..	19.027..	37.662
Total des Imposables.....			19.147
Pourcent. Imposables/Total Gén.....			51,55

**BETAIL**

Bovins.....	11.644
Ovins-Caprins.....	6.146
Asins.....	2.421
Equins.....	23
Camélins.....	13

**MATERIEL**

Charrues.....	613
Multiculteurs.....	0
Tracteurs.....	0
Pulvérisateurs.....	0
Semoirs.....	0
Herse.....	20
Charrettes.....	214
Pirogues.....	86
Bicyclettes.....	62
Mobylettes.....	5
Armes de Traite.....	241
Armes Perfectionnées.....	76

**STRUCTURE ADMINISTRATIVE**

Arrondissements et Communes..:	1
Villages ou Fractions.....:	70
Secteurs de Développement...:	9
Tons.....:	2
Associations.....:	77
ONG.....:	1
Partis Politiques.....:	12

**INFRASTRUCTURES**

Dispensaires.....:	2
Ecoles Fondamentales 1.....:	7
Ecoles Fondamentales 2.....:	2
Médiers.....:	1
Eglises.....:	0
Mosquées.....:	72
Temples.....:	0
Maternités.....:	2
Marchés.....:	1
Pharmacies.....:	4

**RECENSEMENT ADMINISTRATIF**  
**ARRONDISSEMENT DE : DIAVARABE**

**SUPERFICIE EN KILOMETRES-CARRES : 890**

**EFFECTIF POPULATION**

	<b>Hommes</b>	<b>Femmes</b>	<b>Totaux</b>
Moins de 1 an.....	183..	200..	383
De 1 an à 13 ans.....	2.478..	2.332..	4.810
De 14 ans à 59 ans.....	4.487..	4.050..	8.537
60 ans et plus .....	509..	539..	1.048
<b>Total Général.....</b>	<b>7.657..</b>	<b>7.121..</b>	<b>14.778</b>
<b>Total des Imposables.....</b>			<b>6.320</b>
<b>Pourcent. Imposables/Total Gén.....</b>			<b>42,76</b>

**BETAIL**

Bovins.....	2.261
Ovins-Caprins.....	548
Asins.....	261
Equins.....	1
Camélins.....	1

**MATERIEL**

Charrues.....	244
Multiculteurs.....	0
Tracteurs.....	0
Pulvérisateurs.....	0
Semoirs.....	1
Herse.....	0
Charrettes.....	177
Pirogues.....	507
Bicyclettes.....	89
Mobylettes.....	62
Armes de Traite.....	88
Armes Perfectionnées.....	35

**STRUCTURE ADMINISTRATIVE**

Arrondissements et Communes..	1
Villages ou Fractions.....	18
Secteurs de Développement.....	3
Tons.....	0
Associations.....	5
ONG.....	0
Partis Politiques.....	8

**INFRASTRUCTURES**

Dispensaires.....	1
Ecoles Fondamentales 1.....	5
Ecoles Fondamentales 2.....	1
Médarsa.....	1
Eglises.....	0
Mosquées.....	14
Temples.....	0
Maternités.....	1
Marchés.....	1
Pharmacies.....	1

**RECENSEMENT ADMINISTRATIF**  
**ARRONDISSEMENT DE : DIONDIORI**

**SUPERFICIE EN KILOMETRES-CARES : 924**

**EFFECTIF POPULATION**

	Hommes	Femmes	Totaux
Moins de 1 an.....	76..	133..	209
De 1 an à 13 ans.....	875..	905..	1.780
De 14 ans à 59 ans.....	4.734..	5.256..	9.990
60 ans et plus .....	1.008..	1.098..	2.106
<b>Total Général.....</b>	<b>6.693..</b>	<b>7.392..</b>	<b>14.085</b>
<b>Total des Imposables.....</b>			<b>6.832</b>
<b>Pourcent. Imposables/Total Gén.....</b>			<b>48,50</b>

**BETAIL**

Bovins.....	7.024
Ovins-Caprins.....	5.285
Asins.....	1.307
Equins.....	14
Camélins.....	0

**MATERIEL**

Charrues.....	491
Multiculteurs.....	10
Tracteurs.....	0
Pulvérisateurs.....	0
Semoirs.....	0
Herses.....	0
Charrettes.....	49
Pirogues.....	94
Bicyclettes.....	6
Mobylettes.....	24
Armes de Traite.....	92
Armes Perfectionnées.....	20

**STRUCTURE ADMINISTRATIVE**

Arrondissements et Communes..	1
Villages ou Fractions.....	43
Secteurs de Développement...	5
Tons.....	0
Associations.....	3
ONG.....	1
Partis Politiques.....	7

**INFRASTRUCTURES**

Dispensaires.....	1
Ecoles Fondamentales 1.....	2
Ecoles Fondamentales 2.....	0
Médresa.....	0
Eglises.....	0
Mosquées.....	43
Temples.....	0
Maternités.....	1
Marchés.....	1
Pharmacies.....	1

**RECENSEMENT ADMINISTRATIF**  
ARRONDISSEMENT DE : DIOURA

**SUPERFICIE EN KILOMETRES-CARRES : 4.246**

**EFFECTIF POPULATION**

	Hommes	Femmes	Totaux
Moins de 1 an.....	1.976..	999...	1.975
De 1 an à 13 ans.....	2.611..	2.294...	4.605
De 14 ans à 59 ans.....	3.619..	3.965...	7.584
60 ans et plus .....	666..	675...	1.341
<b>Total Général.....</b>	<b>7.572..</b>	<b>7.933...</b>	<b>15.505</b>
<b>Total des Imposables.....</b>			<b>7.855</b>
<b>Pourcent. Imposables/Total Gén.....</b>			<b>50,66</b>

**BETAIL**

Bovins.....	5.585
Caprins-Caprins.....	19.154
Porcs.....	1.387
Equins.....	58
Camélins.....	0

**MATERIEL**

Charrues.....	20
Multiculteurs.....	0
Tracteurs.....	0
Pulvérisateurs.....	0
Semoirs.....	0
Horses.....	0
Charrettes.....	554
Pirogues.....	0
Bicyclettes.....	20
Mobylettes.....	11
Armes de Traite.....	277
Armes Perfectionnées.....	91

**STRUCTURE ADMINISTRATIVE**

Arrondissements et Communes..:	1
Villages ou Fractions.....	39
Secteurs de Développement...:	2
Tons.....	0
Associations.....	7
ONG.....	0
Partis Politiques.....	2

**INFRASTRUCTURES**

Dispensaires.....	2
Ecoles Fondamentales 1.....	3
Ecoles Fondamentales 2.....	0
Médersa.....	1
Eglises.....	0
Mosquées.....	38
Temples.....	0
Maternités.....	1
Marchés.....	4
Pharmacies.....	1

**RECENSEMENT ADMINISTRATIF**  
ARRONDISSEMENT DE : SOSSOBE

SUPERFICIE EN KILOMETRES-CARRES : 1.070

**EFFECTIF POPULATION**

	Hommes	Femmes	Totaux
Moins de 1 an.....:	201	108	309
De 1 an à 13 ans.....:	1 180	1 064	2 244
De 14 ans à 59 ans.....:	3 146	3 124	6 270
60 ans et plus.....:	353	361	714
Total Général.....:	4 880	4 657	9 538
Total des Imposables.....:			3 953
Pourcent. Imposables/Total Gén.....:			41,44

**BETAIL**

Bovins.....:	3.364
Ovins-Caprins.....:	2.055
Asins.....:	947
Equins.....:	39
Camélins.....:	3

**MATERIEL**

Charrues.....:	7
Multiculteurs.....:	312
Tracteurs.....:	0
Pulvérisateurs.....:	0
Semoirs.....:	0
Herse.....:	0
Charrettes.....:	7
Pirogues.....:	312
Bicyclettes.....:	9
Mobylettes.....:	14
Armes de Traite.....:	174
Armes Perfectionnées.....:	22

**STRUCTURE ADMINISTRATIVE**

Arrondissements et Communes.....:	1
Villages ou Fractions.....:	17
Secteurs de Développement.....:	3
Tons.....:	2
Associations.....:	1
ONG.....:	5
Partis Politiques.....:	5

**INFRASTRUCTURES**

Dispensaires.....:	2
Ecoles Fondamentales 1.....:	1
Ecoles Fondamentales 2.....:	0
Médarsa.....:	1
Eglises.....:	0
Mosquées.....:	10
Temples.....:	0
Maternités.....:	2
Marchés.....:	0
Pharmacies.....:	2

**RECENSEMENT ADMINISTRATIF**  
**ARRONDISSEMENT DE : TOGUERE COUMBE**

**SUPERFICIE EN KILOMETRES-CARRES : 2.448**

**EFFECTIF POPULATION**

	Hommes	Femmes	Totaux
Moins de 1 an.....	177	137	314
De 1 an à 13 ans.....	1.444	1.337	2.781
De 14 ans à 59 ans.....	3.655	4.053	7.708
60 ans et plus .....	560	439	999
Total Général.....	5.836	5.966	11.802
Total des Imposables.....:			5.763
Pourcent. Imposables/Total Gén.....:			48,83

**BETAIL**

Bovins.....	5.403
Ovins-Caprins.....	2.330
Asins.....	752
Equins.....	24
Camélins.....	0

**MATERIEL**

Charrues.....	465
Multiculteurs.....	0
Tracteurs.....	0
Pulvérisateurs.....	0
Semoirs.....	0
Herses.....	0
Charrettes.....	60
Pirogues.....	190
Bicyclettes.....	4
Mobylettes.....	9
Armes de Traite.....	271
Armes Perfectionnées.....	51

**STRUCTURE ADMINISTRATIVE**

Arrondissements et Communes.:	1
Villages ou Fractions.....:	31
Secteurs de Développement...:	5
Tons.....	2
Associations.....	9
ONG.....	1
Partis Politiques.....:	4

**INFRASTRUCTURES**

Dispensaires.....	4
Ecoles Fondamentales 1.....:	2
Ecoles Fondamentales 2.....:	1
Médarsa.....	0
Eglises.....	0
Mosquées.....	31
Temples.....	0
Maternités.....	2
Marchés.....	1
Pharmacies.....	1

**CERCLE DE YOUWAROU**

**RECENSEMENT ADMINISTRATIF**  
**CERCLE : YOUWAROU**

**SUPERFICIE EN KILOMETRES-CARRES : 7.139**

**EFFECTIF POPULATION**

	Hommes	Femmes	Totaux
Moins de 1 an.....	791..	740...	1.531
De 1 an à 13 ans.....	11.136..	12.116...	23.252
De 14 ans à 59 ans.....	25.244..	25.039...	50.293
60 ans et plus .....	3.567..	3.195...	6.762
<b>Total Général.....</b>	<b>40.738..</b>	<b>41.090...</b>	<b>81.828</b>
<b>Total des Imposables.....:</b>			<b>31 629</b>
<b>Pourcent. Imposables/Total Gén.....</b>			<b>38,18</b>

**BETAIL**

Bovins.....	24.630
Ovins-Caprins.....	71.729
Asins.....	4.838
Equins.....	120
Camélins.....	6

**MATERIEL**

Charrues.....	765
Multiculteurs.....	0
Tracteurs.....	0
Pulvérisateurs.....	0
Semoirs.....	0
Hersees.....	2
Charrettes.....	207
Pirogues.....	621
Bicyclettes.....	8
Mobylettes.....	29
Armes de Traite.....	797
Armes Perfectionnées.....	157

**STRUCTURE ADMINISTRATIVE**

Arrondissements et Communes..:	6
Villages ou Fractions.....	177
Secteurs de Développement....:	26
Tons.....	7
Associations.....	57
ONG.....	3
Partis Politiques.....	5

**INFRASTRUCTURES**

Dispensaires.....	8
Ecoles Fondamentales 1.....	11
Ecoles Fondamentales 2.....	2
Médarsa.....	1
Eglises.....	0
Mosquées.....	193
Temples.....	0
Maternités.....	7
Marchés.....	9
Pharmacies.....	5

**RECENSEMENT ADMINISTRATIF**  
ARRONDISSEMENT DE : YOUWAROU CENTRAL

SUPERFICIE EN KILOMETRES-CARRES : 1.266

**EFFECTIF POPULATION**

	Hommes	Femmes	Totaux
Moins de 1 an.....	185..	198...	380
De 1 an à 13 ans.....	2.564..	2.670...	5.234
De 14 ans à 59 ans.....	5.803..	5.674...	11.477
60 ans et plus .....	899..	733...	1.632
Total Général.....	9.451..	9.257...	18.726
Total des Imposables.....			6.936
Pourcent. Imposables/Total Gén.....			37,04

**BETAIL**

Bovins.....	2.594
Ovins-Caprins.....	9.876
Asins.....	429
Equins.....	22
Camélins.....	2

**MATERIEL**

Charrues.....	110
Multiculteurs.....	0
Tracteurs.....	0
Pulvérisateurs.....	0
Semoirs.....	0
Herses.....	2
Charrettes.....	69
Pirogues.....	177
Bicyclettes.....	0
Mobylettes.....	0
Armes de Traite.....	206
Armes Perfectionnées.....	30

**STRUCTURE ADMINISTRATIVE**

Arrondissements et Communes..	1
Villages ou Fractions.....	22
Secteurs de Développement....	4
Tons.....	0
Associations.....	23
CNG.....	.
Partis Politiques.....	.

**INFRASTRUCTURES**

Dispensaires.....	2
Ecoles Fondamentales 1.....	3
Ecoles Fondamentales 2.....	1
Médresa.....	1
Eglises.....	0
Mosquées.....	36
Temples.....	0
Maternités.....	1
Marchés.....	2
Pharmacies.....	2

**RECENSEMENT ADMINISTRATIF**  
ARRONDISSEMENT DE : AMBIRI

SUPERFICIE EN KILOMETRES-CARRES : 931

**EFFECTIF POPULATION**

	Hommes	Femmes	Totaux
Moins de 1 an.....	96...	55...	151
De 1 an à 13 ans.....	2.312...	2.559...	4.871
De 14 ans à 59 ans.....	4.810...	4.755...	9.565
60 ans et plus.....	430...	452...	882
Total Général.....	7.648...	7.821...	15.469
Total des Imposables.....:			7.295
Pourcent. Imposables/Total Gén.....:			47,15

**BETAIL**

Bovins.....	5.837
Ovins-Caprins.....	27.235
Asins.....	1.153
Equins.....	27
Camélins.....	0

**MATERIEL**

Charrues.....	15
Multiculteurs.....	0
Tracteurs.....	0
Pulvérisateurs.....	0
Semoirs.....	0
Herses.....	0
Charrettes.....	3
Pirogues.....	10
Bicyclettes.....	7
Mobylettes.....	4
Armes de Traite.....	134
Armes Perfectionnées.....	14

**STRUCTURE ADMINISTRATIVE**

Arrondissements et Communes..:	1
Villages ou Fractions.....	37
Secteurs de Développement....:	6
Tons.....	0
Associations.....	4
ONG.....	3
Partis Politiques.....	5

**INFRASTRUCTURES**

Dispensaires.....	1
Écoles Fondamentales 1.....	1
Écoles Fondamentales 2.....	0
Médersa.....	0
Églises.....	0
Mosquées.....	36
Temples.....	0
Maternités.....	1
Marchés.....	2
Pharmacies.....	1

**RECENSEMENT ADMINISTRATIF**  
ARRONDISSEMENT DE : DOGO

**SUPERFICIE EN KILOMETRES-CARRES : 2.655**

**EFFECTIF POPULATION**

	Hommes	Femmes	Totaux
Moins de 1 an.....	153...	124...	277
De 1 an à 13 ans.....	1.053...	1.352...	2.405
De 14 ans à 59 ans.....	2.420...	2.995...	5.415
60 ans et plus.....	398...	305...	703
Total Général.....	4.024...	4.776...	8.800
Total des Imposables.....:			3.144
Pourcent. Imposables/Total Gén.....:			35,72

**BETAIL**

Bovins.....	3.749
Ovins-Caprins.....	2.563
Asins.....	563
Equins.....	33
Camélins.....	0

**MATERIEL**

Charrues.....	273
Multiculteurs.....	0
Tracteurs.....	0
Pulvérisateurs.....	0
Semoirs.....	0
Hersees.....	0
Charrettes.....	29
Pirogues.....	69
Bicyclettes.....	1
Mobylettes.....	11
Armes de Traite.....	82
Armes Perfectionnées.....	40

**STRUCTURE ADMINISTRATIVE**

Arrondissements et Communes..:	1
Villages ou Fractions.....	10
Secteurs de Développement...:	2
Tons.....	0
Associations.....	4
ONG.....	0
Partis Politiques.....	2

**INFRASTRUCTURES**

Dispensaires.....	2
Ecoles Fondamentales 1.....	2
Ecoles Fondamentales 2.....	0
Médersa.....	0
Eglises.....	0
Mosquées.....	12
Temples.....	0
Maternités.....	1
Marchés.....	0
Pharmacies.....	0

**RECENSEMENT ADMINISTRATIF**  
**ARRONDISSEMENT DE : GATHI-LOUMO**

SUPERFICIE EN KILOMETRES-CARRES : 737

**EFFECTIF POPULATION**

	Hommes	Femmes	Totaux
Moins de 1 an.....	165	164	329
De 1 an à 13 ans.....	1.226	1.435	2.661
De 14 ans à 59 ans.....	3.330	3.224	6.547
60 ans et plus.....	568	450	1.018
Total Général.....	5.289	5.273	10.562
Total des Imposables.....			4.647
Pourcent. Imposables/Total Gén.....			44,02

**BETAIL**

Bovins.....	2.835
Ovins-Caprins.....	7.236
Asins.....	281
Equins.....	23
Camélins.....	4

**MATERIEL**

Charrues.....	111
Multiculteurs.....	0
Tracteurs.....	0
Pulvérisateurs.....	0
Sempirs.....	0
Berces.....	0
Charrettes.....	38
Pirogues.....	0
Bicyclettes.....	0
Mobylettes.....	5
Armes de Traite.....	141
Armes Perfectionnées.....	21

**STRUCTURE ADMINISTRATIVE**

Arrondissements et Communes..	1
Villages ou Fractions.....	34
Secteurs de Développement.....	4
Tons.....	0
Associations.....	3
ONG.....	0
Partis Politiques.....	2

**INFRASTRUCTURES**

Dispensaires.....	1
Ecoles Fondamentales 1.....	1
Ecoles Fondamentales 2.....	0
Médarsa.....	0
Eglises.....	0
Mosquées.....	27
Temples.....	0
Maternités.....	1
Marchés.....	0
Pharmacies.....	0

**RECENSEMENT ADMINISTRATIF**  
**ARRONDISSEMENT DE : GUIDIO-SARE**

**SUPERFICIE EN KILOMETRES-CARRES : 878**

**EFFECTIF POPULATION**

	Hommes	Femmes	Totaux
Moins de 1 an.....	54	43	97
De 1 an à 13 ans.....	1.786	1.891	3.677
De 14 ans à 59 ans.....	3.952	3.779	7.731
60 ans et plus.....	507	455	962
Total Général.....	6.299	6.168	12.467
Total des Imposables.....			3.197
Pourcent. Imposables/Total Gén. ....			25,64

**BETAIL**

Bovins.....	3.791
Ovins-Caprins.....	6.332
Asins.....	821
Equins.....	0
Camélins.....	0

**MATERIEL**

Charrues.....	149
Multiculteurs.....	0
Tracteurs.....	0
Pulvérisateurs.....	0
Semoirs.....	0
Herses.....	0
Charrettes.....	48
Pirogues.....	320
Bicyclettes.....	0
Mobylattes.....	9
Armes de Traite.....	58
Armes Perfectionnées.....	32

**STRUCTURE ADMINISTRATIVE**

Arrondissements et Communes..:	1
Villages ou Fractions.....	24
Secteurs de Développement.....	4
Tons.....	4
Associations.....	11
CNG.....	0
Partis Politiques.....	1

**INFRASTRUCTURES**

Dispensaires.....	1
Ecoles Fondamentales 1.....	2
Ecoles Fondamentales 2.....	0
Médessa.....	0
Eglises.....	0
Mosquées.....	24
Temples.....	0
Maternités.....	2
Marchés.....	2
Pharmacies.....	1

**RECENSEMENT ADMINISTRATIF**  
ARRONDISSEMENT DE : SAH

SUPERFICIE EN KILOMETRES-CARRES : 672

**EFFECTIF POPULATION**

	Hommes	Femmes	Totaux
Moins de 1 an.....	132..	159....	297
De 1 an à 13 ans.....	2.195..	2.209....	4.404
De 14 ans à 59 ans.....	4.929..	4.612....	9.541
60 ans et plus .....	765..	800....	1.565
Total Général.....	8.021..	7.780....	15.801
Total des Imposables.....			6.410
Pourcent. Imposables/Total Gén.....			40,55

**BETAIL**

Bovins.....	5.824
Ovins-Caprins.....	18.485
Asins.....	1.591
Equins.....	15
Camélins.....	0

**MATERIEL**

Charrues.....	107
Multiculteurs.....	0
Tracteurs.....	0
Pulvérisateurs.....	0
Semoirs.....	0
Horses.....	0
Charrettes.....	20
Pirogues.....	45
Bicyclettes.....	0
Mobylettes.....	0
Armes de Traite.....	176
Armes Perfectionnées.....	20

**STRUCTURE ADMINISTRATIVE**

Arrondissements et Communes..	1
Villages ou Fractions.....	50
Secteurs de Développement....	6
Tons.....	3
Associations.....	15
ONG.....	0
Partis Politiques.....	3

**INFRASTRUCTURES**

Dispensaires.....	1
Ecoles Fondamentales 1.....	2
Ecoles Fondamentales 2.....	1
Médiersa.....	0
Eglises.....	0
Mosquées.....	58
Temples.....	0
Maternités.....	1
Marchés.....	3
Pharmacies.....	1

**RECENSEMENT ADMINISTRATIF**  
REGION DE : MOPTI

SUPERFICIE EN KILOMETRES-CARRES : 77 803

**EFFECTIF POPULATION**

	Hommes	Femmes	Totaux
Moins de 1 an.....	..17 805..	...15 903..	...33 708
De 1 an à 13 ans.....	.202 147..	..171 0 4..	..373 181
De 14 ans à 59 ans.....	.382 649..	..329 738..	..712 387
60 ans et plus .....	..55 083..	... 8 904..	..103 987
Total Général.....	.657 684..	..505 579..	1 223 263
Total des Imposables.....			588 512
Pourcent. Imposables/Total Gén.....			48,11

**BETAIL**

Bovins.....	280 401
Ovins-Caprins.....	502 041
Asins.....	52 953
Equins.....	2 438
Camélins.....	1 665

**MATERIEL**

Charrues.....	26 567
Multiculteurs.....	272
Tracteurs.....	0
Pulvérisateurs.....	0
Semoirs.....	0
Herses.....	680
Charrettes.....	17 541
Pirogues.....	11 675
Bicyclettes.....	7 501
Mobylettes.....	9 306
Armes de Traitement.....	11 644
Armes Perfectionnées.....	2 000


**STRUCTURE ADMINISTRATIVE**

Arrondissements et Communes..	56
Villages ou Fractions.....	2 071
Secteurs de Développement....	241
Tons.....	73
Associations.....	292
ONG.....	60
Partis Politiques.....	28

**INFRASTRUCTURES**

Dispensaires.....	104
Ecoles Fondamentales 1.....	172
Ecoles Fondamentales 2.....	28
Médessa.....	30
Eglises.....	177
Mosquées.....	2 058
Temples.....	25
Maternités.....	78
Marchés.....	198
Pharmacies.....	91

**REGION DE TOMBOUCTOU**



**CERCLE DE TOMBOUCTOU**

**RECENSEMENT ADMINISTRATIF**  
**CERCLE DE : TOMBOUCTOU**

**SUPERFICIE EN KILOMETRES-CARRES : 351.438**

**EFFECTIF POPULATION**

	Hommes	Femmes	Totaux
Moins de 1 an.....	490	508	928
De 1 an à 13 ans.....	14.505	12.415	26.920
De 14 ans à 59 ans.....	28.662	25.735	54.397
60 ans et plus .....	3.591	3.921	7.512
<b>Total Général.....</b>	<b>47.248</b>	<b>42.579</b>	<b>89.827</b>
<b>Total des Imposables.....:</b>			<b>34.608</b>
<b>Pourcent. Imposables/Total Gén.....:</b>			<b>38,52</b>

**DÉTAIL**

Bovins.....	2.198
Ovins-Caprins.....	15.384
Asins.....	3.534
Equins.....	82
Camélins.....	4.968

**MATÉRIEL**

Charrues.....	12
Multiculteurs.....	0
Tracteurs.....	0
Pulvérisateurs.....	0
Semoirs.....	0
Herses.....	0
Charrettes.....	9
Pirogues.....	356
Bicyclettes.....	8
Mobylettes.....	18
Armes de Traitement.....	41
Armes Perfectionnées.....	237

**STRUCTURE ADMINISTRATIVE**

Arrondissements et Communes..:	6
Villages Fractions et quart..:	104
Secteurs de Développement...:	14
Tons.....	0
Associations.....	328
ONG.....	12
Partis Politiques.....	12

**INFRASTRUCTURES**

Dispensaires.....	7
Ecoles Fondamentales 1.....	12
Ecoles Fondamentales 2.....	5
Médresa.....	5
Eglises.....	3
Mosquées.....	37
Temples.....	0
Maternités.....	6
Marchés.....	12
Pharmacies.....	2

**RECENSEMENT ADMINISTRATIF**  
COMMUNE DE : TOMBOUCTOU

SUPERFICIE EN KILOMETRES-CARRES :

**EFFECTIF POPULATION**

	Hommes	Femmes	Totaux
Moins de 1 an.....	179	196	375
De 1 an à 13 ans.....	4.876	4.717	9.593
De 14 ans à 59 ans.....	6.511	6.498	13.255
60 ans et plus.....	856	1.047	1.780
Total Général.....	12.422	12.458	24.880
Total des Imposables.....			7.095
Pourcent. Imposables/Total Gén.....			28,37

**BETAIL**

Bovins.....	98
Ovins-Caprins.....	538
Asins.....	524
Equins.....	4
Camélins.....	38

**MATERIEL**

Charrues.....	0
Multiculteurs.....	0
Tracteurs.....	0
Pulvérisateurs.....	0
Semoirs.....	0
Herses.....	0
Charrettes.....	0
Pirogues.....	0
Bicyclettes.....	4
Mobylettes.....	8
Armes de Traite.....	17
Armes Perfectionnées.....	12

**STRUCTURE ADMINISTRATIVE**

Arrondissements et Communes..	1
Quartiers.....	7
Secteurs de Développement....	1
Tons.....	0
Associations.....	43
ONG.....	4
Partis Politiques.....	12

**INFRASTRUCTURES**

Dispensaires.....	3
Ecoles Fondamentales 1.....	7
Ecoles Fondamentales 2.....	4
Médarsa.....	4
Eglises.....	3
Mosquées.....	10
Temples.....	0
Maternités.....	3
Marchés.....	4
Pharmacies.....	2

**RECENSEMENT ADMINISTRATIF**  
**TOMBOUCTOU-CENTRAL**

SUPERFICIE EN KILOMETRES-CARRES : 4.500

**EFFECTIF POPULATION**

	Hommes	Femmes	Totaux
Moins de 1 an .....	86	65	151
De 1 an à 13 ans .....	1.999	1.821	3.820
De 14 ans à 59 ans .....	3.940	3.413	7.353
60 ans et plus .....	452	498	950
Total Général .....	6.477	5.797	12.274
Total des Imposables .....			5.907
Pourcent. Imposables/Total Gén.:			48,12

**BETAII**

Bovins .....	773
Ovins - Caprins .....	3.992
Asins .....	677
Equins .....	40
Camélins .....	33

**MATERIEL**

Charrues .....	0
Multiculteurs .....	0
Tracteurs .....	0
Pulvérisateurs .....	0
Semoirs .....	0
Herses .....	0
Charrettes .....	1
Pirpgues .....	147
Bicyclettes .....	0
Mobylettes .....	0
Armes de Traite .....	1
Armes Perfectionnées .....	48

**STRUCTURE ADMINISTRATIVE**

Arrondissements et Communes .....	1
Villages ou Fractions .....	21
Secteurs de développement .....	3
Tons .....	0
Associations .....	148
ONG .....	4
Partis Politiques .....	12

**INFRASTRUCTURES**

Dispensaires .....	0
Ecoles Fondamentales 1 .....	2
Ecoles Fondamentales 2 .....	0
Médarsas .....	0
Eglises .....	0
Mosquées .....	8
Temples .....	0
Maternités .....	0
Marchés .....	3
Pharmacies .....	0

**RECENSEMENT ADMINISTRATIF**  
ARRONDISSEMENT DE : AGLAL

SUPERFICIE EN KILOMETRES-CARRES : ....5.400

**EFFECTIF POPULATION**

	Hommes	Femmes	Totaux
Moins de 1 an .....	79	86	165
De 1 an à 13 ans .....	1.258	1.047	2.305
De 14 ans à 59 ans .....	3.539	2.781	6.320
60 ans et plus .....	377	309	686
Total Général .....	5.253	4.223	9.476
Total des Imposables .... :			4.982
Pourcent. Imposables/Total Gén.:			52,57

**ETAIL**

Bovins .....	498
Ovins - Caprins .....	2.104
Asins .....	425
Equins .....	27
Camélins .....	49

**MATERIEL**

Charrues .....	0
Multiculteurs .....	0
Tracteurs .....	0
Pulvérisateurs .....	0
Semoirs .....	0
Herses .....	0
Charrettes .....	3
Pirogues .....	48
Bicyclettes .....	0
Mobylettes .....	0
Armes de Traitement .....	5
Armes Perfectionnées .....	38

**STRUCTURE ADMINISTRATIVE**

Arrondissements et Communes .... :	1
Villages ou Fractions .....	15
Secteurs de développement .....	2
Tons .....	0
Associations .....	32
ONG .....	0
Partis Politiques .....	3

**INFRASTRUCTURES**

Dispensaires .....	2
Ecoles Fondamentales 1 .....	1
Ecoles Fondamentales 2 .....	0
Médexsas .....	0
Eglises .....	0
Mosquées .....	5
Temples .....	0
Maternités .....	1
Marchés .....	2
Pharmacies .....	0

**RECENSEMENT ADMINISTRATIF**  
ARRONDISSEMENT DE : BER

SUPERFICIE EN KILOMETRES-CARRES : ...60.700

**EFFECTIF POPULATION**

	Hommes	Femmes	Totaux
Moins de 1 an .....	66...	77...	143
De 1 an à 13 ans .....	2.613...	1.676.....	4.289
De 14 ans à 59 ans .....	7.131...	4.399.....	11.530
60 ans et plus .....	911...	981.....	1.892
Total Général .....	10.721...	7.133.....	17.854
Total des Imposables .... :			5.600
Pourcent. Imposables/Total Gén.:			31,36

**BETAIL**

Bovins .....	263
Ovins - Caprins .....	6.731
Asins .....	1.156
Equins .....	0
Camélins .....	1.441

**MATERIEL**

Charrues .....	0
Multiculteurs .....	0
Tracteurs .....	0
Pulvérisateurs .....	0
Semoirs .....	0
Hersees .....	0
Charrettes .....	0
Pirogues .....	0
Bicyclettes .....	0
Mobyettes .....	0
Armes de Traite .....	0
Armes Perfectionnées .....	4

**STRUCTURE ADMINISTRATIVE**

Arrondissements et Communes .... :	1
Villages ou Fractions .....	27
Secteurs de développement .....	3
Tons .....	0
Associations .....	26
ONG .....	1
Partis Politiques .....	3

**INFRASTRUCTURES**

Dispensaires .....	1
Ecoles Fondamentales 1 .....	1
Ecoles Fondamentales 2 .....	0
Nédersas .....	1
Eglises .....	0
Mosquées .....	2
Temples .....	0
Maternités .....	1
Marchés .....	2
Pharmacies .....	0

**RECENSEMENT ADMINISTRATIF**  
ARRONDISSEMENT DE : BOUREM-INALY

SUPERFICIE EN KILOMETRES-CARRES : ....4.000

**EFFECTIF POPULATION**

	Hommes	Femmes	Totaux
Moins de 1 an .....	52	54	106
De 1 an à 13 ans .....	1.358	1.260	2.618
De 14 ans à 59 ans .....	3.031	2.315	5.346
60 ans et plus .....	349	308	657
Total Général .....	4.790	3.937	8.727
Total des Imposables .... :			3.291
Pourcent. Imposables/Total Gén.: .....			37,71

**BETAIL**

Bovins .....	481
Ovins - Caprins .....	1.193
Asins .....	294
Equins .....	8
Camélins .....	59

**MATERIEL**

Charrues .....	12
Multiculteurs .....	0
Tracteurs .....	0
Pulvérisateurs .....	0
Semoirs .....	0
Herces .....	0
Charrettes .....	5
Pirogues .....	157
Bicyclettes .....	0
Mobylettes .....	0
Armes de Traite .....	0
Armes Perfectionnées .....	79

**STRUCTURE ADMINISTRATIVE**

Arrondissements et Communes .... :	1
Villages ou Fractions .....	9
Secteurs de développement .....	1
Tons .....	0
Associations .....	46
ONG .....	1
Partis Politiques .....	3

**INFRASTRUCTURES**

Dispensaires .....	1
Ecoles Fondamentales 1 .....	1
Ecoles Fondamentales 2 .....	0
Médersas .....	0
Eglises .....	0
Mosquées .....	10
Temples .....	0
Maternités .....	1
Marchés .....	1
Pharmacies .....	0

**RECENSEMENT ADMINISTRATIF**  
ARRONDISSEMENT DE : TIN-AGUELHAJ

SUPERFICIE EN KILOMETRES-CARRES : ....272.838

**EFFECTIF POPULATION**

	Hommes	Femmes	Totaux
Moins de 1 an .....	28...	30...	58
De 1 an à 13 ans .....	2.401...	1.894...	4.295
De 14 ans à 59 ans .....	4.510...	6.331...	10.841
60 ans et plus .....	646...	778...	1.424
Total Général .....	7.585...	9.038...	16.618
Total des Imposables .... :			7.733
Pourcent. Imposables/Total Gén.:			46,53

**BETAIL**

Bovins .....	85
Ovins - Caprins .....	826
Asins .....	458
Equins .....	3
Camélins .....	3.348

**MATERIEL**

Charrues .....	0
Multiculteurs .....	0
Tracteurs .....	0
Pulvérisateurs .....	0
Semoirs .....	0
Herses .....	0
Charrettes .....	0
Pirogues .....	0
Bicyclettes .....	0
Mobylettes .....	0
Armes de Traite .....	18
Armes Perfectionnées .....	56

**STRUCTURE ADMINISTRATIVE**

Arrondissements et Communes .... :	2
Villages ou Fractions .....	25
Secteurs de développement .....	4
Tons .....	0
Associations .....	25
ONG .....	0
Partis Politiques .....	1

**INFRASTRUCTURES**

Dispensaires .....	0
Ecoles Fondamentales 1 .....	0
Ecoles Fondamentales 2 .....	0
Médersas .....	0
Eglises .....	0
Mosquées .....	2
Temples .....	0
Maternités .....	0
Marchés .....	0
Pharmacies .....	0

**CERCLE DE DIRE**

**RECENSEMENT ADMINISTRATIF**  
CERCLE DE : DIRE

SUPERFICIE EN KILOMETRES-CARRES : ....2.642

**EFFECTIF POPULATION**

	Hommes	Femmes	Totaux
Moins de 1 an .....	711	695	1.406
De 1 an à 13 ans .....	11.568	9.806	21.374
De 14 ans à 59 ans .....	32.840	25.363	58.203
60 ans et plus .....	3.026	2.204	5.230
Total Général .....	48.145	38.068	86.213
Total des Imposables .... :			43.235
Pourcent. Imposables/Total Gén.:			50,14

**BETAÏL**

Bovins .....	4.879
Ovins - Caprins .....	24.151
Asins .....	2.811
Equins .....	127
Camélins .....	124

**MATERIEL**

Charrues .....	2
Multiculteurs .....	0
Tracteurs .....	0
Pulvérisateurs .....	0
Semoirs .....	0
Herses .....	0
Charrettes .....	51
Pirogues .....	257
Bicyclettes .....	6
Mobylettes .....	107
Armes de Traitte .....	48
Armes Perfectionnées .....	115

**STRUCTURE ADMINISTRATIVE**

Arrondissements et Communes ....:	17
Villages ou Fractions .....	117
Secteurs de développement .....	15
Tons .....	3
Associations .....	311
ONG .....	0
Partis Politiques .....	0

**INFRASTRUCTURES**

Dispensaires .....	9
Écoles Fondamentales 1 .....	15
Écoles Fondamentales 2 .....	1
Médersas .....	5
Églises .....	2
Mosquées .....	102
Temples .....	0
Maternités .....	5
Marchés .....	12
Pharmacies .....	5

**RECENSEMENT ADMINISTRATIF**  
ARRONDISSEMENT DE : DIRE CENTRAL

SUPERFICIE EN KILOMETRES-CARRES : 942

**EFFECTIF POPULATION**

	Hommes	Femmes	Totaux
Moins de 1 an .....	390	373	763
De 1 an à 13 ans .....	4.290	3.627	7.917
De 14 ans à 59 ans .....	17.724	13.484	31.208
60 ans et plus .....	1.053	801	1.854
Total Général .....	23.457	18.285	41.742
 Total des Imposables .... :			19.187
Pourcent. Imposables/Total Gén.:			45,96

**BETAIL**

Bovins .....	1.216
Ovins - Caprins .....	6.375
Asins .....	899
Equins .....	27
Camélins .....	12

**MATERIEL**

Charrues .....	0
Multiculteurs .....	0
Tracteurs .....	0
Pulvérisateurs .....	0
Semoirs .....	0
Hersees .....	0
Charrettes .....	40
Pirogues .....	150
Bicyclettes .....	4
Mobylettes .....	84
Armes de Traite .....	24
Armes Perfectionnées .....	28

**STRUCTURE ADMINISTRATIVE**

Arrondissements et Communes .... :	1
Villages ou Fractions .....	54
Secteurs de développement .....	7
Tons .....	3
Associations .....	283
ONG .....	2
Partis Politiques .....	8

**INFRASTRUCTURES**

Dispensaires .....	5
Ecoles Fondamentales 1 .....	8
Ecoles Fondamentales 2 .....	1
Médersas .....	2
Eglises .....	2
Mosquées .....	40
Temples .....	0
Maternités .....	1
Marchés .....	5
Pharmacies .....	3

**RECENSEMENT ADMINISTRATIF**  
ARRONDISSEMENT DE : DANGHA

SUPERFICIE EN KILOMETRES-CARRES : .....700

**EFFECTIF POPULATION**

	Hommes	Femmes	Totaux
Moins de 1 an .....	101	104	205
De 1 an à 13 ans .....	2.241	1.732	3.973
De 14 ans à 59 ans .....	5.339	4.021	9.360
60 ans et plus .....	661	489	1.150
Total Général .....	8.342	6.346	14.688
Total des Imposables .... :			8.462
Pourcent. Imposables/Total Gén. : .....			57,61

**BETAII**

Bovins .....	1.050
Ovins - Caprins .....	6.752
Asins .....	379
Equins .....	16
Camélins .....	59

**MATERIEL**

Charrues .....	2
Multiculteurs .....	0
Tracteurs .....	0
Pulvérisateurs .....	0
Semoirs .....	0
Herses .....	0
Charrettes .....	5
Pirogues .....	20
Bicyclettes .....	2
Mobylettes .....	17
Armes de Traite .....	5
Armes Perfectionnées .....	48

**STRUCTURE ADMINISTRATIVE**

Arrondissements et Communes .... :	3
Villages ou Fractions .....	29
Secteurs de développement .....	3
Tons .....	0
Associations .....	25
ONG .....	0
Partis Politiques .....	0

**INFRASTRUCTURES**

Dispensaires .....	2
Ecoles Fondamentales 1 .....	2
Ecoles Fondamentales 2 .....	0
Médersas .....	0
Eglises .....	0
Mosquées .....	23
Temples .....	0
Maternités .....	2
Marchés .....	1
Pharmacies .....	0

**RECENSEMENT ADMINISTRATIF**  
ARRONDISSEMENT DE : HAIBONGO

SUPERFICIE EN KILOMETRES-CARRES : 94

**EFFECTIF POPULATION**

	Hommes	Femmes	Totaux
Moins de 1 an .....	59	56	115
De 1 an à 13 ans .....	2.079	1.845	3.924
De 14 ans à 59 ans .....	3.786	2.962	6.748
60 ans et plus .....	501	360	861
Total Général .....	6.425	5.223	11.648
Total des Imposables .... :			5.044
Pourcent. Imposables/Total Gén.:			43,30

**BETAIL**

Bovins .....	690
Ovins - Caprins .....	1.538
Asins .....	356
Equins .....	8
Camélins .....	26

**MATERIEL**

Charrues .....	0
Multiculteurs .....	0
Tracteurs .....	0
Pulvérisateurs .....	0
Semoirs .....	0
Herses .....	0
Charrettes .....	3
Pirogues .....	47
Bicyclettes .....	0
Mobylettes .....	0
Armes de Traite .....	0
Armes Perfectionnées .....	23

**STRUCTURE ADMINISTRATIVE**

Arrondissements et Communes ....	1
Villages ou Fractions .....	14
Secteurs de développement .....	2
Tons .....	0
Associations .....	0
ONG .....	0
Partis Politiques .....	2

**INFRASTRUCTURES**

Dispensaires .....	1
Ecoles Fondamentales 1 .....	3
Ecoles Fondamentales 2 .....	0
Médersas .....	1
Eglises .....	0
Mosquées .....	12
Temples .....	0
Maternités .....	1
Marchés .....	2
Pharmacies .....	1

**RECENSEMENT ADMINISTRATIF**  
ARRONDISSEMENT DE : SAREYAMOU

SUPERFICIE EN KILOMETRES-CARRES : 906

**EFFECTIF POPULATION**

	Hommes	Femmes	Totaux
Moins de 1 an .....	161	162	323
De 1 an à 13 ans .....	2.958	2.602	5.560
De 14 ans à 59 ans .....	5.991	4.896	10.887
60 ans et plus .....	811	554	1.365
Total Général .....	9.921	8.214	18.135

Total des Imposables ..... : 10.562  
 Pourcent. Imposables/Total Gén.: .....50,96

**BETAIL**

Bovins .....	1.923
Ovins - Caprins .....	9.486
Asins .....	1.177
Equins .....	76
Camélins .....	27

**MATERIEL**

Charrues .....	0
Multiculteurs .....	0
Tracteurs .....	0
Pulvérisateurs .....	0
Semoirs .....	0
Herses .....	0
Charrettes .....	3
Pirogues .....	40
Bicyclettes .....	0
Mobylettes .....	6
Armes de Traitement .....	19
Armes Perfectionnées .....	16

**STRUCTURE ADMINISTRATIVE**

Arrondissements et Communes .....	1
Villages ou Fractions .....	20
Secteurs de développement .....	3
Tons .....	0
Associations .....	3
ONG .....	0
Partis Politiques .....	3

**INFRASTRUCTURES**

Dispensaires .....	1
Écoles Fondamentales 1 .....	2
Écoles Fondamentales 2 .....	0
Médicines .....	2
Églises .....	0
Mosquées .....	27
Temples .....	0
Maternités .....	1
Marchés .....	4
Pharmacies .....	1

**CERCLE DE GOUNDAM**

**RECENSEMENT ADMINISTRATIF**  
CERCLE DE : GOUNDAM

SUPERFICIE EN KILOMETRES-CARRES : .94.248

**EFFECTIF POPULATION**

	Hommes	Femmes	Totaux
Moins de 1 an .....	1.462	1.151	2.613
De 1 an à 13 ans .....	22.071	27.924	49.995
De 14 ans à 59 ans .....	49.497	42.688	92.185
60 ans et plus .....	6.474	6.224	12.698
Total Général .....	79.504	77.987	157.491
Total des Imposables .... :			49.279
Pourcent. Imposables/Total Gén.....			31,29

**BETAIL**

Bovins .....	6.940
Ovins - Caprins .....	42.939
Asins .....	7.937
Equins .....	215
Camélins .....	1.295

**MATERIEL**

Charrues .....	0
Multiculteurs .....	0
Tracteurs .....	0
Pulvérisateurs .....	0
Semoirs .....	0
Herbes .....	0
Charrettes .....	9
Pirogues .....	4
Bicyclettes .....	0
Mobylettes .....	14
Armes de Traite .....	69
Armes Perfectionnées .....	235

**STRUCTURE ADMINISTRATIVE**

Cercles.....	1
Agrondissements et Communes ....	14
Villages ou Fractions .....	211
Secteurs de développement .....	25
Tons .....	0
Associations .....	70
ONG .....	2
Partis Politiques .....	8

**INFRASTRUCTURES**

Dispensaires .....	7
Ecoles Fondamentales 1 .....	15
Ecoles Fondamentales 2 .....	2
Médiersas .....	1
Eglises .....	0
Mosquées .....	49
Temples .....	0
Maternités .....	4
Marchés .....	13
Pharmacies .....	7

**RECENSEMENT ADMINISTRATIF**  
**ARRONDISSEMENT GOUNDAM-CENTRAL**

**SUPERFICIE EN KILOMETRES-CARRES : 7.580**

**EFFECTIF POPULATION**

	Hommes	Femmes	Totaux
Moins de 1 an .....	499..	297...	796
De 1 an à 13 ans .....	2.101..	2.217...	4.318
De 14 ans à 59 ans .....	11.991..	10.241...	22.232
60 ans et plus .....	1.336..	1.239...	2.575
<b>Total Général .....</b>	<b>15.927..</b>	<b>13.994...</b>	<b>29.921</b>
<b>Total des Imposables .....</b>			<b>11.917</b>
<b>Pourcent. Imposables/Total Gén.:</b> .....			<b>39,82</b>

**BETAIL**

Bovins .....	1.137
Ovins - Caprins .....	7.029
Asins .....	1.665
Equins .....	20
Canélines .....	25

**MATERIEL**

Charrues .....	0
Multiculteurs .....	0
Tracteurs .....	0
Pulvérisateurs .....	0
Semoirs .....	0
Herbes .....	0
Charrettes .....	5
Pirogues .....	4
Bicyclettes .....	0
Mobylettes .....	13
Armes de Traitement .....	25
Armes Perfectionnées .....	29

**STRUCTURE ADMINISTRATIVE**

Arrondissements et Communes .....	1
Villages ou Fractions .....	30
Secteurs de développement .....	5
Tons .....	0
Associations .....	48
CNG .....	1
Partis Politiques .....	6

**INFRASTRUCTURES**

Dispensaires .....	1
Ecoles Fondamentales 1 .....	4
Ecoles Fondamentales 2 .....	1
Médicinas .....	1
Eglises .....	0
Mosquées .....	13
Temples .....	0
Maternités .....	1
Marchés .....	1
Pharmacies .....	1

**RECENSEMENT ADMINISTRATIF**  
ARRONDISSEMENT DE : BINTAGOUNGOU

SUPERFICIE EN KILOMETRES-CARRES : 9.600

**EFFECTIF POPULATION**

	Hommes	Femmes	Totaux
Moins de 1 an .....	197..	189...	386
De 1 an à 13 ans .....	4.069..	3.988...	8.057
De 14 ans à 59 ans .....	7.132..	6.612...	13.744
60 ans et plus .....	949..	1.058...	2.007
Total Général .....	12.347..	11.847...	24.194
Total des Imposables .....			9.871
Pourcent. Imposables/Total Gén. ....			40,81

**BETAIL**

Bovins .....	926
Ovins - Caprins .....	8.512
Asins .....	977
Equins .....	113
Camélins .....	152

**MATERIEL**

Charrues .....	0
Multiculteurs .....	0
Tracteurs .....	0
Pulvérisateurs .....	0
Semoirs .....	0
Herses .....	0
Charrettes .....	0
Pirogues .....	0
Bicyclettes .....	0
Mobylettes .....	0
Armes de Traitement .....	5
Armes Perfectionnées .....	56

**STRUCTURE ADMINISTRATIVE**

Arrondissements et Communes .....	4
Villages ou Fractions .....	24
Secteurs de développement .....	3
Tons .....	0
Associations .....	0
ONG .....	1
Partis Politiques .....	4

**INFRASTRUCTURES**

Dispensaires .....	2
Écoles Fondamentales 1 .....	3
Écoles Fondamentales 2 .....	0
Médarsas .....	0
Églises .....	0
Mosquées .....	10
Temples .....	0
Maternités .....	0
Marchés .....	2
Pharmacies .....	2

**RECENSEMENT ADMINISTRATIF**  
**ARRONDISSEMENT DE DOUEKIRE**

**SUPERFICIE EN KILOMETRES-CARRES : 4.500**

**EFFECTIF POPULATION**

	Hommes	Femmes	Totaux
Moins de 1 an .....	122	84	206
De 1 an à 13 ans .....	2.109	1.599	3.708
De 14 ans à 59 ans .....	7.016	5.521	12.537
60 ans et plus .....	911	853	1.764
<b>Total Général .....</b>	<b>10.158</b>	<b>8.057</b>	<b>18.215</b>
<b>Total des Imposables .... :</b>			<b>9.148</b>
<b>Pourcent. Imposables/Total Gén. :</b>			<b>50,22</b>

**BETAJL**

Bovins .....	719
Ovins - Caprins .....	7.492
Asins .....	899
Equins .....	4
Camélins .....	12

**MATERIEL**

Charrues .....	0
Multiculteurs .....	0
Tracteurs .....	0
Pulvérisateurs .....	0
Semoirs .....	0
Herses .....	0
Charrettes .....	0
Pirogues .....	0
Bicyclettes .....	0
Mobylettes .....	0
Armes de Traite .....	0
Armes Perfectionnées .....	31

**STRUCTURE ADMINISTRATIVE**

Arrondissements et Communes ....	1
Villages ou Fractions .....	39
Secteurs de développement .....	5
Tons .....	0
Associations .....	0
ONG .....	0
Partis Politiques .....	2

**INFRASTRUCTURES**

Dispensaires .....	1
Ecoles Fondamentales 1 .....	2
Ecoles Fondamentales 2 .....	0
Médarsas .....	0
Eglises .....	0
Mosquées .....	25
Temples .....	0
Maternités .....	1
Marchés .....	5
Pharmacies .....	0

**RECENSEMENT ADMINISTRATIF**  
ARRONDISSEMENT DE : FARACH

SUPERFICIE EN KILOMETRES-CARRES : 8.720

**EFFECTIF POPULATION**

	Hommes	Femmes	Totaux
Moins de 1 an .....	123..	104..	227
De 1 an à 13 ans .....	2.926..	2.698..	5.624
De 14 ans à 59 ans .....	5.057..	4.556..	9.613
60 ans et plus .....	537..	685..	1.222
Total Général .....	8.643..	8.043..	16.686
Total des Imposables .... :			6.385
Pourcent. Imposables/Total Gén.:			38,26

**BETAIL**

Bovins .....	14
Ovins - Caprins .....	1.605
Asins .....	93
Equins .....	0
Camélins .....	79

**MATERIEL**

Charrues .....	0
Multiculteurs .....	0
Tracteurs .....	0
Pulvérisateurs .....	0
Semoirs .....	0
Herses .....	0
Charrettes .....	0
Pirogues .....	0
Bicyclettes .....	0
Mobylettes .....	1
Armes de Traite .....	0
Armes Perfectionnées .....	25

**STRUCTURE ADMINISTRATIVE**

Arrondissements et Communes .... :	1
Villages ou Fractions .....	22
Secteurs de développement .....	2
Tons .....	0
Associations .....	0
ONG .....	0
Partis Politiques .....	0

**INFRASTRUCTURES**

Dispensaires .....	0
Ecoles Fondamentales 1 .....	1
Ecoles Fondamentales 2 .....	0
Médersas .....	0
Eglises .....	0
Mosquées .....	0
Temples .....	0
Maternités .....	0
Marchés .....	1
Pharmacies .....	0

**RECENSEMENT ADMINISTRATIF**  
ARRONDISSEMENT DE : GARGANDO

SUPERFICIE EN KILOMETRES-CARRES : 15.000

**EFFECTIF POPULATION**

	Hommes	Femmes	Totaux
Moins de 1 an .....	148	154	302
De 1 an à 13 ans .....	2.133	1.080	3.213
De 14 ans à 59 ans .....	3.455	3.080	6.535
60 ans et plus .....	488	490	978
<b>Total Général</b> .....	<b>6.224</b>	<b>4.804</b>	<b>11.028</b>
<b>Total des Imposables</b> .... :			5.617
<b>Pourcent. Imposables/Total Gén.</b> : .....			50,93

**BETAIL**

Bovins .....	307
Ovins - Caprins .....	1.945
Asins .....	586
Equins .....	12
Camélins .....	40

**MATERIEL**

Charrues .....	0
Multiculteurs .....	0
Tracteurs .....	0
Pulvérisateurs .....	0
Semoirs .....	0
Herses .....	0
Charrettes .....	1
Pirogues .....	0
Bicyclettes .....	0
Mobylettes .....	0
Armes de Traite .....	15
Armes Perfectionnées .....	35

**STRUCTURE ADMINISTRATIVE**

Arrondissements et Communes .... :	2
Villages ou Fractions .....	26
Secteurs de développement .....	3
Tons .....	0
Associations .....	1
ONG .....	0
Partis Politiques .....	2

**INFRASTRUCTURES**

Dispensaires .....	1
Ecoles Fondamentales 1 .....	1
Ecoles Fondamentales 2 .....	0
Médersas .....	0
Eglises .....	0
Mosquées .....	1
Temples .....	0
Maternités .....	1
Marchés .....	1
Pharmacies .....	0

**RECENSEMENT ADMINISTRATIF**  
ARRONDISSEMENT DE : RAZ-EL-MA

SUPERFICIE EN KILOMETRES-CARRES : 23.668

**EFFECTIF POPULATION**

	Hommes	Femmes	Totaux
Moins de 1 an .....	136..	113...	249
De 1 an à 13 ans .....	2.009..	1.885..	3.894
De 14 ans à 59 ans .....	3.937..	3.033...	6.970
60 ans et plus .....	593..	623...	1.216
Total Général .....	6.675..	5.654...	12.329
Total des Imposables .....			2.473
Pourcent. Imposables/Total Gén.:			20,05

**BETAIL**

Bovins .....	355
Ovins - Caprins .....	5.165
Asins .....	779
Equins .....	4
Camélins .....	833

**MATERIEL**

Charrues .....	0
Multiculteurs .....	0
Tracteurs .....	0
Pulvérisateurs .....	0
Semoirs .....	0
Hersees .....	0
Charrettes .....	1
Pirogues .....	0
Bicyclettes .....	0
Mobylettes .....	0
Armes de Traite .....	1
Armes Perfectionnées .....	14

**STRUCTURE ADMINISTRATIVE**

Arrondissements et Communes .....	2
Villages ou Fractions .....	16
Secteurs de développement .....	2
Tons .....	0
Associations .....	2
ONG .....	0
Partis Politiques .....	1

**INFRASTRUCTURES**

Dispensaires .....	1
Ecoles Fondamentales 1 .....	2
Ecoles Fondamentales 2 .....	0
Médersas .....	0
Eglises .....	0
Mosquées .....	0
Temples .....	0
Maternités .....	0
Marchés .....	1
Pharmacies .....	0

**RECENSEMENT ADMINISTRATIF**  
ARRONDISSEMENT DE : TILEMSI

SUPERFICIE EN KILOMETRES-CARRES : 21.680

**EFFECTIF POPULATION**

	Hommes	Femmes	Totaux
Moins de 1 an .....	87...	93...	180
De 1 an à 13 ans .....	1.192...	823...	2.015
De 14 ans à 59 ans .....	2.607...	2.076...	4.683
60 ans et plus .....	385...	339...	724
Total Général .....	4.271...	3.331...	7.602
Total des Imposables .....			3.868
Pourcent. Imposables/Total Gén.:			50,88

**BETAIL**

Bovins .....	348
Ovins - Caprins .....	2.543
Asins .....	476
Equins .....	0
Camélins .....	134

**MATERIEL**

Charrues .....	0
Multiculteurs .....	0
Tracteurs .....	0
Pulvérisateurs .....	0
Semoirs .....	0
Herses .....	0
Charrettes .....	2
Pirogues .....	0
Bicyclettes .....	0
Mobylettes .....	0
Armes de Traitement .....	2
Armes Perfectionnées .....	13

**STRUCTURE ADMINISTRATIVE**

Arrondissements et Communes .....	2
Villages ou Fractions .....	29
Secteurs de développement .....	2
Tons .....	0
Associations .....	0
ONG .....	0
Partis Politiques .....	3

**INFRASTRUCTURES**

Dispensaires .....	0
Ecoles Fondamentales 1 .....	1
Ecoles Fondamentales 2 .....	0
Médiersas .....	0
Eglises .....	0
Mosquées .....	0
Temples .....	0
Maternités .....	0
Marchés .....	0
Pharmacies .....	1

**RECENSEMENT ADMINISTRATIF**  
ARRONDISSEMENT DE : TONKA

SUPERFICIE EN KILOMETRES-CARRES : 3.500

**EFFECTIF POPULATION**

	Hommes	Femmes	Totaux
Moins de 1 an .....	149..	117...	266
De 1 an à 13 ans .....	4.532..	3.634...	8.166
De 14 ans à 59 ans .....	8.302..	7.569...	15.871
60 ans et plus .....	1.275..	937...	2.212
Total Général .....	14.258..	12.257...	26.515
Total des Imposables .... :			12.344
Pourcent. Imposables/Total Gén.:			46,55

**BETAIL**

Bovins .....	3.134
Ovins - Caprins .....	8.648
Asins .....	2.462
Equins .....	62
Camélins .....	20

**MATERIEL**

Charrues .....	0
Multiculteurs .....	0
Tracteurs .....	0
Pulvérisateurs .....	0
Semoirs .....	0
Hersees .....	0
Charrettes .....	0
Pirogues .....	0
Bicyclettes .....	0
Mobylettes .....	0
Armes de Traite .....	21
Armes Perfectionnées .....	32

**STRUCTURE ADMINISTRATIVE**

Arrondissements et Communes .... :	1
Villages ou Fractions .....	25
Secteurs de développement .....	3
Tons .....	0
Associations .....	19
ONG .....	1
Partis Politiques .....	6

**INFRASTRUCTURES**

Dispensaires .....	1
Ecoles Fondamentales 1 .....	1
Ecoles Fondamentales 2 .....	1
Médersas .....	0
Eglises .....	1
Mosquées .....	0
Temples .....	0
Maternités .....	1
Marchés .....	1
Pharmacies .....	1

**CERCLE DE GOURMA-RHAROUS**

**RECENSEMENT ADMINISTRATIF**  
**CERCLE DE : GOURMA-RHAROUS**

**SUPERFICIE EN KILOMETRES-CARRES :**

**EFFECTIF POPULATION**

	Hommes	Femmes	Totaux
Moins de 1 an .....	590..	574...	1.164
De 1 an à 13 ans .....	11.499..	9.471...	20.970
De 14 ans à 59 ans .....	28.717..	23.601...	52.318
60 ans et plus .....	37.558..	3.426...	7.178
<b>Total Général .....</b>	<b>42.111..</b>	<b>37.072...</b>	<b>81.630</b>
<b>Total des Imposables .... :</b>			<b>44.374</b>
<b>Pourcent. Imposables/Total Gén. : .....</b>			<b>54,35</b>

**BETAIL**

Bovins .....	5.250
Ovins - Caprins .....	51.062
Asins .....	6.426
Equins .....	78
Camélins .....	1.463

**MATERIEL**

Charrues .....	0
Multiculteurs .....	0
Tracteurs .....	0
Pulvérisateurs .....	0
Sempirs .....	0
Herges .....	0
Charrettes .....	10
Pirogues .....	285
Bicyclettes .....	3
Mobylettes .....	21
Armes de Traite .....	251
Armes Perfectionnées .....	541

**STRUCTURE ADMINISTRATIVE**

Arrondissements et Communes .... :	8
Villages ou Fractions .....	186
Secteurs de développement .....	25
Tons .....	0
Associations .....	73
ONG .....	0
Partis Politiques .....	0

**INFRASTRUCTURES**

Dispensaires .....	7
Ecoles Fondamentales 1 .....	13
Ecoles Fondamentales 2 .....	4
Médersas .....	1
Eglises .....	0
Mosquées .....	33
Temples .....	0
Maternités .....	5
Marchés .....	8
Pharmacies .....	2

**RECENSEMENT ADMINISTRATIF**  
**ARRONDISSEMENT DE : RHAROUS-CENTRAL**

**SUPERFICIE EN KILOMETRES-CARRES :**

**EFFECTIF POPULATION**

	Hommes	Femmes	Totaux
Moins de 1 an .....	214..	218..	432
De 1 an à 13 ans .....	4.092..	3.503..	7.595
De 14 ans à 59 ans .....	9.173..	7.037..	16.210
60 ans et plus .....	1.295..	1.191..	2.486
Total Général .....	14.774..	11.949..	26.723

Total des Imposables .... : 11.951  
 Pourcent. Imposables/Total Gén.: .....44,71

**BETAIL**

Bovins .....	1.054
Ovins - Caprins .....	5.802
Asins .....	606
Equins .....	27
Camélins .....	145

**MATERIEL**

Charrues .....	0
Multiculteurs .....	0
Tracteurs .....	0
Pulvérisateurs .....	0
Semoirs .....	0
Harnais .....	0
Charrettes .....	0
Pirogues .....	162
Bicyclettes .....	0
Mobylettes .....	12
Armes de Traitement .....	37
Armes Perfectionnées .....	108

**STRUCTURE ADMINISTRATIVE**

Arrondissements et Communes ....	2
Villages ou Fractions .....	33
Secteurs de développement .....	4
Tons .....	0
Associations .....	60
ONG .....	0
Partis Politiques .....	4

**INFRASTRUCTURES**

Dispensaires .....	1
Ecoles Fondamentales 1 .....	6
Ecoles Fondamentales 2 .....	1
Médersas .....	0
Eglises .....	0
Mosquées .....	15
Temples .....	0
Maternités .....	1
Marchés .....	3
Pharmacies .....	0

**RECENSEMENT ADMINISTRATIF**  
**ARRONDISSEMENT BAMBARA-MAOUE**

**SUPERFICIE EN KILOMETRES-CARRES :**

**EFFECTIF POPULATION**

	Hommes	Femmes	Totaux
Moins de 1 an .....	19..	29..	.48
De 1 an à 13 ans .....	1.627..	1.223..	2.850
De 14 ans à 59 ans .....	5.170..	3.375..	8.545
60 ans et plus .....	.635..	.442..	1.077
<b>Total Général .....</b>	<b>7.451..</b>	<b>5.069..</b>	<b>12.520</b>
<b>Total des Imposables .... :</b>			<b>7.923</b>
<b>Pourcent. Imposables/Total Gén.:</b> .....			<b>60,38</b>

**BETAIL**

Bovins .....	859
Ovins - Caprins .....	9.451
Asins .....	1.352
Equins .....	9
Camélins .....	327

**MATERIEL**

Charrues .....	0
Multiculteurs .....	0
Tracteurs .....	0
Pulvérisateurs .....	0
Semoirs .....	0
Herses .....	0
Charrettes .....	0
Pirogues .....	0
Bicyclettes .....	0
Mobylettes .....	0
Armes de Traitement .....	72
Armes Perfectionnées .....	122

**STRUCTURE ADMINISTRATIVE**

Arrondissements et Communes ....	1
Villages ou Fractions .....	40
Secteurs de développement .....	4
Tons .....	0
Associations .....	11
ONG .....	0
Partis Politiques .....	3

**INFRASTRUCTURES**

Dispensaires .....	1
Écoles Fondamentales 1 .....	1
Écoles Fondamentales 2 .....	0
Nédersas .....	1
Églises .....	0
Mosquées .....	4
Temples .....	0
Maternités .....	1
Marchés .....	1
Pharmacies .....	1

**RECENSEMENT ADMINISTRATIF**  
ARRONDISSEMENT DE : HARIBOMO

SUPERFICIE EN KILOMETRES-CARRES : 8.125

**EFFECTIF POPULATION**

	Hommes	Femmes	Totaux
Moins de 1 an .....	149..	160..	309
De 1 an à 13 ans .....	1.900..	1.798..	3.698
De 14 ans à 59 ans .....	3.089..	3.392..	6.481
60 ans et plus .....	231..	283..	514
Total Général .....	5.369..	5.633..	11.002
Total des Imposables .... :			6.213
Pourcent. Imposables/Total Gén.:			56,47

**BETAIL**

Bovins .....	707
Ovins - Caprins .....	5.886
Asins .....	985
Equins .....	7
Camélins .....	305

**MATERIEL**

Charrues .....	5
Multiculteurs .....	2
Tracteurs .....	0
Pulvérisateurs .....	0
Semoirs .....	0
Herses .....	0
Charrettes .....	6
Pirogues .....	5
Bicyclettes .....	0
Mobylettes .....	0
Armes de Traite .....	20
Armes Perfectionnées .....	83

**STRUCTURE ADMINISTRATIVE**

Arrondissements et Communes .....	1
Villages ou Fractions .....	25
Secteurs de développement .....	5
Tons .....	0
Associations .....	0
ONG .....	5
Partis Politiques .....	1

**INFRASTRUCTURES**

Dispensaires .....	1
Ecoles Fondamentales 1 .....	1
Ecoles Fondamentales 2 .....	0
Médersas .....	0
Eglises .....	0
Mosquées .....	0
Temples .....	0
Maternités .....	1
Marchés .....	1
Pharmacies .....	0

**RECENSEMENT ADMINISTRATIF**  
ARRONDISSEMENT DE : MANDIAKOYE

SUPERFICIE EN KILOMETRES-CARRES :

**EFFECTIF POPULATION**

	Hommes	Femmes	Totaux
Moins de 1 an .....	71..	59..	130
De 1 an à 13 ans .....	1.491..	1.409..	2.900
De 14 ans à 59 ans .....	3.362..	3.215..	6.577
60 ans et plus .....	566..	632..	1.198
Total Général .....	5.490..	5.315..	10.805
 Total des Imposables .... :			6.314
Pourcent. Imposables/Total Gén.:			58,43

**BETAIL**

Bovins .....	768
Ovins - Caprins .....	7.857
Asins .....	873
Equins .....	35
Camélins .....	142

**MATERIEL**

Charrues .....	0
Multiculteurs .....	0
Tracteurs .....	0
Pulvérisateurs .....	0
Semoirs .....	0
Herses .....	0
Charrettes .....	0
Pirogues .....	101
Bicyclettes .....	3
Mobylettes .....	3
Armes de Traite .....	0
Armes Perfectionnées .....	139

**STRUCTURE ADMINISTRATIVE**

Arrondissements et Communes .... :	2
Villages ou Fractions .....	23
Secteurs de développement .....	5
Tons .....	0
Associations .....	0
ONG .....	0
Partis Politiques .....	2

**INFRASTRUCTURES**

Dispensaires .....	2
Ecoles Fondamentales 1 .....	1
Ecoles Fondamentales 2 .....	0
Médersas .....	0
Eglises .....	0
Mosquées .....	11
Temples .....	0
Maternités .....	1
Marchés .....	1
Pharmacies .....	0

**RECENSEMENT ADMINISTRATIF**  
ARRONDISSEMENT DE : OUIERDEN

SUPERFICIE EN KILOMETRES-CARRES :

**EFFECTIF POPULATION**

	Hommes	Femmes	Totaux
Moins de 1 an .....	35..	18..	53
De 1 an à 13 ans .....	743..	483..	1.226
De 14 ans à 59 ans .....	3.041..	2.250..	5.291
60 ans et plus .....	418..	362..	780
<b>Total Général .....</b>	<b>4.237..</b>	<b>3.113..</b>	<b>7.350</b>
<b>Total des Imposables .... :</b>			<b>5.449</b>
<b>Pourcent. Imposables/Total Gén.: .....</b>			<b>68,60</b>

**BETAÏL**

Bovins .....	325
Ovins - Caprins .....	5.814
Âsins .....	955
Equins .....	0
Camélins .....	192

**MATERIEL**

Charrues .....	0
Multiculteurs .....	0
Tracteurs .....	0
Pulvérisateurs .....	0
Semoirs .....	0
Herses .....	0
Charrettes .....	0
Pirogues .....	5
Bicyclettes .....	1
Mobylettes .....	1
Armes de Traite .....	0
Armes Perfectionnées .....	71

**STRUCTURE ADMINISTRATIVE**

Arrondissements et Communes ....	1
Villages ou Fractions .....	17
Secteurs de développement .....	2
Tons .....	0
Associations .....	0
ONG .....	0
Partis Politiques .....	1

**INFRASTRUCTURES**

Dispensaires .....	1
Ecoles Fondamentales 1 .....	1
Ecoles Fondamentales 2 .....	0
Médersas .....	0
Eglises .....	0
Mosquées .....	0
Temples .....	0
Maternités .....	0
Marchés .....	1
Pharmacies .....	0

**CERCLE DE NIAFUNKE**

**RECENSEMENT ADMINISTRATIF**  
CERCLE DE : NIAFUNKE

SUPERFICIE EN KILOMETRES-CARRES : 12.000

**EFFECTIF POPULATION**

	Hommes	Femmes	Totaux
Moins de 1 an .....	1.027..	1.008...	2.035
De 1 an à 13 ans .....	15.616..	12.755...	28.371
De 14 ans à 59 ans .....	43.596..	36.018...	79.614
60 ans et plus .....	6.423..	5.288...	11.711
Total Général .....	66.652..	55.069...	121.731
Total des Imposables .... :			68.326
Pourcent. Imposables/Total Gén.: .....			56,12

**BETAIL**

Bovins .....	24.988
Ovins - Caprins .....	124.615
Asins .....	8.055
Equins .....	236
Camélins .....	180

**MATERIEL**

Charrues .....	103
Multiculteurs .....	0
Tracteurs .....	0
Pulvérisateurs .....	2
Semoirs .....	0
Hersees .....	0
Charrettes .....	8
Pirogues .....	101
Bicyclettes .....	0
Mobylettes .....	28
Armes de Traite .....	758
Armes Perfectionnées .....	163

**STRUCTURE ADMINISTRATIVE**

Arrondissements et Communes .... :	7
Villages ou Fractions .....	302
Secteurs de développement .....	41
Tons .....	176
Associations .....	0
ONG .....	4
Partis Politiques .....	10

**INFRASTRUCTURES**

Dispensaires .....	9
Ecoles Fondamentales 1 .....	17
Ecoles Fondamentales 2 .....	3
Médersas .....	1
Eglises .....	0
Mosquées .....	237
Temples .....	0
Maternités .....	6
Marchés .....	12
Pharmacies .....	2

**RECENSEMENT ADMINISTRATIF**  
**ARRONDISSEMENT DE : NIAFUNKE CENTRAL**

SUPERFICIE EN KILOMETRES-CARRES : 1.874

**EFFECTIF POPULATION**

	Hommes	Femmes	Totaux
Moins de 1 an .....	202..	217..	419
De 1 an à 13 ans .....	4.332..	3.713..	8.045
De 14 ans à 59 ans .....	9.223..	7.755..	16.978
60 ans et plus .....	1.315..	1.219..	2.534
Total Général .....	15.072..	12.904..	27.976
Total des Imposables .... :			14.736
Pourcent. Imposables/Total Gén.:			52,67

**BETAIL**

Bovins .....	5.492
Ovins - Caprins .....	24.988
Asins .....	1.399
Equins .....	4
Camélins .....	.

**MATERIEL**

Charrues .....	20
Multiculteurs .....	0
Tracteurs .....	0
Pulvérisateurs .....	0
Semoirs .....	0
Herses .....	0
Charrettes .....	26
Pirogues .....	27
Bicyclettes .....	0
Mobylettes .....	0
Armes de Traite .....	100
Armes Perfectionnées .....	2

**STRUCTURE ADMINISTRATIVE**

Arrondissements et Communes ....	1
Villages ou Fractions .....	49
Secteurs de développement .....	7
Tons .....	0
Associations .....	112
ONG .....	3
Partis Politiques .....	10

**INFRASTRUCTURES**

Dispensaires .....	1
Ecoles Fondamentales 1 .....	7
Ecoles Fondamentales 2 .....	1
Médersas .....	1
Eglises .....	0
Mosquées .....	53
Temples .....	0
Maternités .....	1
Marchés .....	1
Pharmacies .....	2

**RECENSEMENT ADMINISTRATIF**  
ARRONDISSEMENT DE : BANIKANE

SUPERFICIE EN KILOMETRES-CARRES : 1.428

**EFFECTIF POPULATION**

	Hommes	Femmes	Totaux
Moins de 1 an.....	90..	100..	190
De 1 an à 13 ans.....	2.006..	1.761..	3.767
De 14 ans à 59 ans.....	6.357..	4.929..	11.186
60 ans et plus .....	799..	644..	1.443
Total Général.....	9.152..	7.434..	16.586

Total des Imposables.....

9.588

Pourcent. Imposables/Total Gén.:.....57,80

**BETAIL**

Bovins.....	2.931
Ovins-Caprins.....	17.758
Asins.....	965
Equins.....	39
Camélins.....	44

**MATERIEL**

Charrues.....	0
Multiculteurs.....	0
Tracteurs.....	0
Pulvérisateurs.....	0
Semoirs.....	0
Herse.....	0
Charrettes.....	1
Pirogues.....	26
Bicyclettes.....	0
Mobylettes.....	0
Armes de Traite.....	67
Armes Perfectionnées.....	27

**STRUCTURE ADMINISTRATIVE**

Arrondissements et Communes..	1
Villages ou Fractions.....	43
Secteurs de Développement...:	7
Tons.....	0
Associations.....	11
ONG.....	0
Partis Politiques.....	3

**INFRASTRUCTURES**

Dispensaires.....	1
Ecoles Fondamentales 1.....	1
Ecoles Fondamentales 2.....	0
Médresa.....	0
Eglises.....	0
Mosquées.....	44
Temples.....	0
Maternités.....	1
Marchés.....	1
Pharmacies.....	0

**RECENSEMENT ADMINISTRATIF**  
ARRONDISSEMENT DE : KOUMAIRA

SUPERFICIE EN KILOMETRES-CARRES : 1.648

**EFFECTIF POPULATION**

	Hommes	Femmes	Totaux
Moins de 1 an .....	49..	94..	143
De 1 an à 13 ans .....	735..	548..	1.283
De 14 ans à 59 ans .....	3.849..	3.695..	7.544
60 ans et plus .....	666..	530..	1.204
Total Général .....	5.299..	4.875..	10.174
Total des Imposables .... :			6.050
Pourcent. Imposables/Total Gén. : .....			59,46

**BETAIL**

Bovins .....	3.614
Ovins - Caprins .....	14.772
Asins .....	528
Equins .....	4
Camélins .....	5

**MATERIEL**

Charrues .....	58
Multiculteurs .....	0
Tracteurs .....	0
Pulvérisateurs .....	0
Semoirs .....	0
Herses .....	0
Charrettes .....	14
Pirogues .....	27
Bicyclettes .....	0
Motocyclettes .....	0
Armes de Traite .....	73
Armes Perfectionnées .....	7

**STRUCTURE ADMINISTRATIVE**

Arrondissements et Communes .... :	1
Villages ou Fractions .....	36
Secteurs de développement .....	6
Tons .....	0
Associations .....	7
ONG .....	0
Partis Politiques .....	4

**INFRASTRUCTURES**

Dispensaires .....	1
Ecoles Fondamentales 1 .....	1
Ecoles Fondamentales 2 .....	0
Médicines .....	0
Eglises .....	0
Mosquées .....	37
Temples .....	0
Maternités .....	1
Marchés .....	1
Pharmacies .....	0

**RECENSEMENT ADMINISTRATIF**  
ARRONDISSEMENT DE : SOUMPI

SUPERFICIE EN KILOMETRES-CARRES : 1.286

**EFFECTIF POPULATION**

	Hommes	Femmes	Totaux
Moins de 1 an .....	135..	145..	280
De 1 an à 13 ans .....	1.754..	1.371..	3.125
De 14 ans à 59 ans .....	4.601..	3.463..	8.064
60 ans et plus .....	763..	516..	1.279
Total Général .....	7.253..	5.495..	12.748
Total des Imposables .....			7.535
Pourcent. Imposables/Total Gén.:			59,10

**BETAIL**

Bovins .....	1.894
Ovins - Caprins .....	21.496
Asins .....	840
Equins .....	14
Camélins .....	100

**MATERIEL**

Charrues .....	0
Multiculteurs .....	0
Tracteurs .....	0
Pulvérisateurs .....	2
Semoirs .....	0
Herses .....	0
Charrettes .....	6
Pirogues .....	4
Bicyclettes .....	0
Mobylettes .....	3
Armes de Traite .....	100
Armes Perfectionnées .....	0

**STRUCTURE ADMINISTRATIVE**

Arrondissements et Communes .....	1
Villages ou Fractions .....	22
Secteurs de développement .....	3
Tons .....	0
Associations .....	24
ONG .....	0
Partis Politiques .....	4

**INFRASTRUCTURES**

Dispensaires .....	1
Écoles Fondamentales 1 .....	2
Écoles Fondamentales 2 .....	0
Médersas .....	0
Églises .....	0
Mosquées .....	21
Temples .....	0
Maternités .....	1
Marchés .....	2
Pharmacies .....	0

**RECENSEMENT ADMINISTRATIF**  
REGION DE : TOMBOUCTOU

**SUPERFICIE EN KILOMETRES-CARRES :**

**EFFECTIF POPULATION**

	Hommes	Femmes	Totaux
Moins de 1 an.....	4.280	3.936	8.216
De 1 an à 13 ans.....	75.259	72.369	149.628
De 14 ans à 59 ans.....	183.312	153.407	336.719
60 ans et plus .....	22.666	21.063	43.729
Total Général.....	286.117	240.777	536.892
Total des Imposables.....			242.295
Pourcent. Imposables/Total Gén.....			45,12

**BETAIL**

Bovins.....	44.255
Ovins-Caprins.....	258.151
Asins.....	28.763
Equins.....	738
Camélins.....	8.030

**MATERIEL**

Charrues.....	129
Multiculteurs.....	0
Tracteurs.....	0
Pulvérisateurs.....	2
Semoirs.....	0
Herse.....	0
Charrettes.....	96
Pirogues.....	1.003
Bicyclettes.....	17
Mobylettes.....	178
Armes de Traite.....	1.167
Armes Perfectionnées.....	1.291

**STRUCTURE ADMINISTRATIVE**

Cercles.....	5
Villages Fractions et Quart.....	53
Villages ou Fractions.....	920
Secteurs de Développement.....	20
Tons.....	3
Associations.....	774
ONG.....	26
Partis Politiques.....	12

**INFRASTRUCTURES**

Dispensaires.....	39
Écoles Fondamentales 1.....	72
Écoles Fondamentales 2.....	15
Médersa.....	13
Églises.....	3
Mosquées.....	458
Temples.....	0
Maternités.....	26
Marchés.....	57
Pharmacies.....	18

**REGION DE GAO**

---

---

---

CERCLE DE GAO

**RECENSEMENT ADMINISTRATIF**  
CERCLE DE : GAO

SUPERFICIE EN KILOMETRES-CARRES : 31.288,5

**EFFECTIF POPULATION**

	Hommes	Femmes	Totaux
Moins de 1 an.....	3.015..	3.650..	6.665
De 1 an à 13 ans.....	24.071..	19.335..	43.406
De 14 ans à 59 ans.....	56.810..	65.279..	122.089
60 ans et plus.....	5.776..	7.286..	13.062
Total Général.....	89.672..	95.550..	185.222

Total des Imposables.....

Pourcent. Imposables/Total Gén.:..... 70.167

37,88

**BETAÏL**

Bovins.....	5.106
Ovins-Caprins.....	32.228
Asins.....	4.877
Equins.....	25
Camélins.....	1.491

**MATERIEL**

Charrues.....	0
Multiculteurs.....	0
Tracteurs.....	0
Pulvérisateurs.....	0
Semoirs.....	0
Herses.....	0
Charrettes.....	180
Pirogues.....	428
Bicyclettes.....	55
Mobylettes.....	33
Armes de Traite.....	196
Armes Perfectionnées.....	231

**STRUCTURE ADMINISTRATIVE**

Arrondissements et Communes..:	5
Villages Fractions et quart..:	119
Secteurs de Développement....:	19
Tons.....	0
Associations.....	80
ONG.....	5
Partis Politiques.....	19

**INFRASTRUCTURES**

Dispensaires.....	8
Ecoles Fondamentales 1.....	31
Ecoles Fondamentales 2.....	8
Médersa.....	3
Eglises.....	1
Mosquées.....	76
Temples.....	1
Maternités.....	7
Marchés.....	6
Pharmacies.....	3

**RECENSEMENT ADMINISTRATIF**  
COMMUNE DE : GAO

SUPERFICIE EN KILOMETRES-CARRES : -

**EFFECTIF POPULATION**

	Hommes	Femmes	Totaux
Moins de 1 an.....	546..	533..	1.079
De 1 an à 13 ans.....	8.079..	7.216..	15.295
De 14 ans à 59 ans.....	11.832..	9.905..	21.737
60 ans et plus.....	1.152..	1.168..	2.320
Total Général.....	21.609..	18.822..	40.431
Total des Imposables.....			15.162
Pourcent. Imposables/Total Gén.....			37,50

**BETAIL**

Bovins.....	538
Ovins-Caprins.....	640
Asins.....	91
Equins.....	1
Camélins.....	4

**MATERIEL**

Charrues.....	0
Multiculteurs.....	0
Tracteurs.....	0
Pulvérisateurs.....	0
Semoirs.....	0
Herses.....	0
Charrettes.....	180
Pirogues.....	50
Bicyclettes.....	50
Motocyclettes.....	20
Armes de Traite.....	39
Armes Perfectionnées.....	45

**STRUCTURE ADMINISTRATIVE**

Arrondissements et Communes..	1
Quartiers.....	9
Secteurs de Développement....	1
Tons.....	0
Associations.....	2
ONG.....	5
Partis Politiques.....	8

**INFRASTRUCTURES**

Dispensaires.....	2
Ecoles Fondamentales 1.....	12
Ecoles Fondamentales 2.....	6
Médarsa.....	3
Eglises.....	1
Mosquées.....	13
Temples.....	1
Maternités.....	2
Marchés.....	4
Pharmacies.....	2

**RECENSEMENT ADMINISTRATIF**  
ARRONDISSEMENT DE : GAO CENTRAL

SUPERFICIE EN KILOMETRES-CARRES : 9.611,5

**EFFECTIF POPULATION**

	Hommes	Femmes	Totaux
Moins de 1 an.....	677...	987...	1.664
De 1 an à 13 ans.....	6.014...	6.613...	12.627
De 14 ans à 59 ans.....	29.06...	29.627...	58.723
60 ans et plus .....	1.026...	1.430...	2.456
Total Général.....	36.813...	38.761...	75.476
Total des Imposables.....			28.523
Pourcent. Imposables/Total Gén.....			37,79

**BETAIL**

Bovins.....	1.719
Ovins-Caprins.....	3.321
Asins.....	246
Equins.....	19
Camélins.....	3

**MATERIEL**

Charrues.....	0
Multiculteurs.....	0
Tracteurs.....	0
Pulvérisateurs.....	0
Semoirs.....	0
Herses.....	0
Charrettes.....	0
Pirogues.....	378
Bicyclettes.....	5
Mobylettes.....	13
Armes de Traite.....	47
Armes Perfectionnées.....	53

**STRUCTURE ADMINISTRATIVE**

Arrondissements et Communes..	1
Villages ou Fractions.....	26
Secteurs de Développement....	4
Tons.....	0
Associations.....	26
ONG.....	0
Partis Politiques.....	11

**INFRASTRUCTURES**

Dispensaires.....	1
Ecoles Fondamentales 1.....	10
Ecoles Fondamentales 2.....	1
Médessa.....	0
Eglises.....	0
Mosquées.....	35
Temples.....	0
Maternités.....	1
Marchés.....	0
Pharmacies.....	0

**RECENSEMENT ADMINISTRATIF**  
ARRONDISSEMENT DE : DJEBOCK

SUPERFICIE EN KILOMETRES-CARRES : 8.100

**EFFECTIF POPULATION**

	Hommes	Femmes	Totaux
Moins de 1 an.....	909	1.344	2.553
De 1 an à 13 ans.....	2.412	3.785	6.197
De 14 ans à 59 ans.....	5.325	7.484	12.909
60 ans et plus.....	2.894	4.018	6.912
Total Général.....	11.540	16.731	28.571
Total des Imposables.....			11.641
Pourcent. Imposables/Total Gén.....			40,74

**BETAIL**

Bovins.....	249
Ovins-Caprins.....	10.578
Asins.....	1.691
Equins.....	5
Camélins.....	960

**MATERIEL**

Charrues.....	0
Multiculteurs.....	0
Tracteurs.....	0
Pulvérisateurs.....	0
Semoirs.....	0
Herse.....	0
Charrettes.....	0
Pirogues.....	0
Bicyclettes.....	0
Mobylettes.....	0
Armes de Traite.....	0
Armes Perfectionnées.....	130

**STRUCTURE ADMINISTRATIVE**

Arrondissements et Communes..	1
Villages ou Fractions.....	48
Secteurs de Développement....	.
Tons.....	0
Associations.....	8
ONG.....	.
Partis Politiques.....	2

**INFRASTRUCTURES**

Dispensaires.....	1
Ecoles Fondamentales 1.....	4
Ecoles Fondamentales 2.....	0
Médarsa.....	0
Eglises.....	0
Mosquées.....	0
Temples.....	0
Maternités.....	0
Marchés.....	0
Pharmacies.....	0

**RECENSEMENT ADMINISTRATIF**  
**ARRONDISSEMENT DE : HAOUSSA FOULANE**

**SUPERFICIE EN KILOMETRES-CARRES : 3.500**

**EFFECTIF POPULATION**

	Hommes	Femmes	Totaux
Moins de 1 an.....	637..	449...	1.086
De 1 an à 13 ans.....	3.334..	3.546...	6.880
De 14 ans à 59 ans.....	8.214..	15.645...	23.859
60 ans et plus.....	399..	330...	729
<b>Total Général.....</b>	<b>12.584..</b>	<b>19.970...</b>	<b>24.340</b>
<b>Total des Imposables.....</b>			<b>10.138</b>
<b>Pourcent. Imposables/Total Gén.....</b>			<b>41,65</b>

**BETAIL**

Bovins.....	1.824
Ovins-Caprins.....	3.756
Asins.....	229
Equins.....	0
Camélins.....	7

**MATERIEL**

Charrues.....	0
Multiculteurs.....	0
Tracteurs.....	0
Pulvérisateurs.....	0
Semoirs.....	0
Hersees.....	0
Charrettes.....	0
Pirogues.....	0
Bicyclettes.....	0
Mobylettes.....	0
Armes de Traite.....	7
Armes Perfectionnées.....	3

**STRUCTURE ADMINISTRATIVE**

Arrondissements et Communes..	1
Villages ou Fractions.....	16
Secteurs de Développement...	4
Tons.....	0
Associations.....	2
CNG.....	0
Partis Politiques.....	4

**INFRASTRUCTURES**

Dispensaires.....	3
Ecoles Fondamentales 1.....	4
Ecoles Fondamentales 2.....	1
Médersa.....	0
Eglises.....	0
Mosquées.....	28
Temples.....	0
Maternités.....	3
Marchés.....	2
Pharmacies.....	1

**RECENSEMENT ADMINISTRATIF**  
**ARRONDISSEMENT DE : N'TILLIT**

**SUPERFICIE EN KILOMETRES-CARRES : 10.000**

**EFFECTIEF POPULATION**

	Hommes	Femmes	Totaux
Moins de 1 an.....	246	337	583
De 1 an à 13 ans.....	1.319	1.476	2.795
De 14 ans à 59 ans.....	2.343	2.618	4.961
60 ans et plus .....	305	340	645
<b>Total Général.....</b>	<b>4.213</b>	<b>4.771</b>	<b>8.984</b>
 Total des Imposables.....:			4.703
Pourcent. Imposables/Total Gén.....:			52,34

**BETAIL**

Bovins.....	776
Ovins-Caprins.....	13.933
Asins.....	1.310
Equins.....	0
Camélins.....	517

**MATERIEL**

Charrues.....	0
Multiculteurs.....	0
Tracteurs.....	0
Pulvérisateurs.....	0
Sempirs.....	0
Herses.....	0
Chaprettes.....	0
Pirogues.....	0
Bicyclettes.....	0
Mobylettes.....	0
Armes de Traite.....	103
Armes Perfectionnées.....	0

**STRUCTURE ADMINISTRATIVE**

Arrondissements et Communes..:	1
Villages ou Fractions.....:	20
Secteurs de Développement...:	3
Tons.....:	0
Associations.....:	3
ONG.....:	0
Partis Politiques.....:	2

**INFRASTRUCTURES**

Dispensaires.....	1
Ecoles Fondamentales 1.....:	1
Ecoles Fondamentales 2.....:	0
Médarsa.....	0
Eglises.....	0
Mosquées.....	0
Temples.....	0
Maternités.....	1
Marchés.....	0
Pharmacies.....	0

**CERCLE DE ANSONGO**

**RECENSEMENT ADMINISTRATIF**  
CERCLE DE : ANSONGO

SUPERFICIE EN KILOMETRES-CARRES : 23.614

**EFFECTIF POPULATION**

	Hommes	Femmes	Totaux
Moins de 1 an.....	..2.328..	...1.667...	...3.995
De 1 an à 13 ans.....	..16.450..	..14.748...	..31.198
De 14 ans à 59 ans.....	..38.334..	..31.388...	..69.722
60 ans et plus .....	...3.208..	...2.675...	...5.883
Total Général.....	..61.237..	..49.045...	.110.798
Total des Imposables.....:			44.951
Pourcent. Imposables/Total Gén.....:			40,57

**BETAAIL**

Bovins.....	5.021
Ovins-Caprins.....	50.224
Asins.....	14.891
Equins.....	82
Camélins.....	14.275

**MATERIEL**

Charrues.....	0
Multiculteurs.....	0
Tracteurs.....	0
Fulvérisateurs.....	0
Semoirs.....	0
Herses.....	0
Charrettes.....	0
Pirogues.....	379
Bicyclettes.....	0
Mobylettes.....	0
Armes de Traite.....	0
Armes Perfectionnées.....	219

**STRUCTURE ADMINISTRATIVE**

Arrondissements et Communes.:	4
Villages ou Fractions.....:	79
Secteurs de Développement.....:	11
Tons.....:	0
Associations.....:	209
ONG.....:	5
Partis Politiques.....:	15

**INFRASTRUCTURES**

Dispensaires.....	8
Écoles Fondamentales 1.....:	5
Écoles Fondamentales 2.....:	2
Médersa.....	4
Églises.....	0
Mosquées.....	45
Temples.....	0
Maternités.....	6
Marchés.....	11
Pharmacies.....	4

**RECENSEMENT ADMINISTRATIF**  
ARRONDISSEMENT DE : ANSONGO CENTRAL

SUPERFICIE EN KILOMETRES-CARRES : 16.803

**EFFECTIF POPULATION**

	Hommes	Femmes	Totaux
Moins de 1 an.....	2.004.	1.422..	3.426
De 1 an à 13 ans.....	6.153.	4.944..	11.097
De 14 ans à 59 ans.....	20.850.	17.649..	38.499
60 ans et plus .....	1.964.	1.255..	3.219
Total Général.....	30.971.	25.270..	56.241
Total des Imposables.....			22.468
Pourcent. Imposables/Total Gén.....			39,94

**BETAIL**

Bovins.....	2.958
Ovins-Caprins.....	12.990
Asins.....	3.166
Equins.....	13
Camélins.....	567

**MATERIEL**

Charrues.....	0
Multiculteurs.....	0
Tracteurs.....	0
Pulvérisateurs.....	0
Semoirs.....	0
Herses.....	0
Charrettes.....	0
Pinogues.....	81
Bicyclettes.....	0
Mobylettes.....	0
Armes de Traite.....	0
Armes Perfectionnées.....	75

**STRUCTURE ADMINISTRATIVE**

Arrondissements et Communes..	1
Villages ou Fractions.....	32
Secteurs de Développement...:	4
Tons.....	0
Associations.....	159
ONG.....	5
Partis Politiques.....	9

**INFRASTRUCTURES**

Dispensaires.....	3
Ecoles Fondamentales 1.....	2
Ecoles Fondamentales 2.....	1
Médessa.....	2
Eglises.....	0
Mosquées.....	36
Temples.....	0
Maternités.....	2
Marchés.....	6
Pharmacies.....	1

**RECENSEMENT ADMINISTRATIF**  
ARRONDISSEMENT DE : OUATAGOUNA

SUPERFICIE EN KILOMETRES-CARRES : 4.895

**EFFECTIF POPULATION**

	Hommes	Femmes	Totaux
Moins de 1 an.....	109...	69.....	178
De 1 an à 13 ans.....	4.526...	3.613.....	8.139
De 14 ans à 59 ans.....	8.405...	6.481.....	14.886
60 ans et plus .....	234...	708.....	1.542
Total Général.....	13.874...	10.871.....	24.745
Total des Imposables.....			10.179
Pourcent. Imposables/Total Gén.....			41,13

**BETAIL**

Bovins.....	1.377
Ovins-Caprins.....	6.133
Asins.....	2.124
Equins.....	16
Camélins.....	71

**MATERIEL**

Charrues.....	17
Multiculteurs.....	0
Tracteurs.....	0
Pulvérisateurs.....	0
Semoirs.....	0
Herses.....	0
Charrettes.....	47
Pirogues.....	298
Bicyclettes.....	2
Mobylettes.....	0
Armes de Traite.....	0
Armes Perfectionnées.....	32

**STRUCTURE ADMINISTRATIVE**

Arrondissements et Communes..	1
Villages ou Fractions.....	20
Secteurs de Développement....	3
Tons.....	0
Associations.....	6
ONG.....	0
Partis Politiques.....	2

**INFRASTRUCTURES**

Dispensaires.....	3
Ecoles Fondamentales 1.....	0
Ecoles Fondamentales 2.....	0
Médessa.....	1
Eglises.....	0
Mosquées.....	7
Temples.....	0
Maternités.....	2
Marchés.....	4
Pharmacies.....	2

**RECENSEMENT ADMINISTRATIF**  
ARRONDISSEMENT DE : TALATAYE

SUPERFICIE EN KILOMETRES-CARRES : 1.200

**EFFECTIF POPULATION**

	Hommes	Femmes	Totaux
Moins de 1 an.....	143.....	110.....	253
De 1 an à 13 ans.....	4.942.....	3.431.....	8.373
De 14 ans à 59 ans.....	6.025.....	4.864.....	10.889
60 ans et plus.....	686.....	419.....	1.105
Total Général.....	11.796.....	8.824.....	20.620
Total des Imposables.....;			15.632
Pourcent. Imposables/Total Gén.....			38,93

**BETAIL**

Bovins.....	52
Ovins-Caprins.....	21.307
Asins.....	7.693
Equins.....	53
Camélins.....	13.163

**MATERIEL**

Charrues.....	0
Multiculteurs.....	0
Tracteurs.....	0
Pulvérisateurs.....	0
Semoirs.....	0
Hersees.....	0
Charrettes.....	0
Pirogues.....	0
Bicyclettes.....	0
Mobylettes.....	0
Armes de Traite.....	0
Armes Perfectionnées.....	53

**STRUCTURE ADMINISTRATIVE**

Arrondissements et Communes..:	1
Villages ou Fractions.....:	8
Secteurs de Développement...:	1
Tons.....:	0
Associations.....:	39
ONG.....:	0
Partis Politiques.....:	2

**INFRASTRUCTURES**

Dispensaires.....	1
Ecoles Fondamentales 1.....	2
Ecoles Fondamentales 2.....	0
Médessa.....	0
Eglises.....	0
Mosquées.....	1
Temples.....	0
Maternités.....	1
Marchés.....	0
Pharmacies.....	0

**RECENSEMENT ADMINISTRATIF**  
ARRONDISSEMENT DE : TESSIT

SUPERFICIE EN KILOMETRES-CARRES : 716

**EFFECTIF POPULATION**

	Hommes	Femmes	Totaux
Moins de 1 an.....	..72...	..66....	..138
De 1 an à 13 ans.....	..1.746...	..1.327....	..3.073
De 14 ans à 59 ans.....	..3.054...	..2.394....	..5.448
60 ans et plus .....	..324...	..293....	..617
Total Général.....	..5.196...	..4.080....	..9.676
Total des Imposables.....			4.275
Pourcent. Imposables/Total Gén.....			44,18

**BETAIL**

Bovins.....	634
Ovins-Caprins.....	2.794
Asins.....	1.908
Equins.....	0
Camélins.....	474

**MATERIEL**

Charrues.....	0
Multiculteurs.....	0
Tracteurs.....	0
Pulvérisateurs.....	0
Semoirs.....	0
Herses.....	0
Charrettes.....	0
Pirogues.....	0
Bicyclettes.....	0
Mobylettes.....	0
Armes de Traite.....	0
Armes Perfectionnées.....	59

**STRUCTURE ADMINISTRATIVE**

Arrondissements et Communes..	1
Villages ou Fractions.....	20
Secteurs de Développement....	3
Tons.....	0
Associations.....	5
ONG.....	1
Partis Politiques.....	2

**INFRASTRUCTURES**

Dispensaires.....	1
Ecoles Fondamentales 1.....	1
Ecoles Fondamentales 2.....	1
Médersa.....	1
Eglises.....	0
Mosquées.....	1
Temples.....	0
Maternités.....	1
Marchés.....	1
Pharmacies.....	1

**CERCLE DE BOUREM**

**RECENSEMENT ADMINISTRATIF**  
**CERCLE DE : BOUREM**

SUPERFICIE EN KILOMETRES-CARRES : 42.000

**EFFECTIF POPULATION**

	Hommes	Femmes	Totaux
Moins de 1 an.....	2.910..	2.829...	5.739
De 1 an à 13 ans.....	14.916..	15.928...	30.844
De 14 ans à 59 ans.....	36.642..	32.314...	68.956
60 ans et plus .....	5.724..	5.218...	10.942
Total Général.....	60.192..	56.289...	116.481
Total des Imposables.....			56.239
Pourcent. Imposables/Total Gén.....			48,28

**BETAIL**

Bovins.....	5.829
Ovins-Caprins.....	31.688
Asins.....	5.144
Equins.....	162
Camélins.....	3.378

**MATERIEL**

Charrues.....	0
Multiculteurs.....	0
Tracteurs.....	0
Pulvérisateurs.....	0
Semoirs.....	0
Herse.....	0
Charrettes.....	0
Pirogues.....	0
Bicyclettes.....	0
Mobylettes.....	0
Armes de Trait.....	1
Armes Perfectionnées.....	138

**STRUCTURE ADMINISTRATIVE**

Arrondissements et Communes..	1
Villages ou Fractions.....	104
Secteurs de Développement....	20
Tons.....	0
Associations.....	8
ONG.....	1
Partis Politiques.....	4

**INFRASTRUCTURES**

Dispensaires.....	7
Ecoles Fondamentales 1.....	9
Ecoles Fondamentales 2.....	2
Médessa.....	1
Eglises.....	0
Mosquées.....	39
Temples.....	0
Maternités.....	5
Marchés.....	11
Pharmacies.....	4

**RECENSEMENT ADMINISTRATIF**  
**ARRONDISSEMENT DE : BOUREM CENTRAL**

**SUPERFICIE EN KILOMETRES-CARRES : 7.000**

**EFFECTIF POPULATION**

	Hommes	Femmes	Totaux
Moins de 1 an.....:	2.258..	2.101..	4.359
De 1 an à 13 ans.....:	4.268..	6.228..	10.496
De 14 ans à 59 ans.....:	19.445..	18.225..	37.670
60 ans et plus.....:	2.870..	2.619..	5.489
Total Général.....:	28.841..	29.173..	58.014
Total des Imposables.....:			24.844
Pourcent. Imposables/Total Gén.....:			42,82

**BETAÏL**

Bovins.....:	2.908
Ovins-Caprins.....:	7.494
Asins.....:	1.249
Equins.....:	51
Camélins.....:	412

**MATERIEL**

Charrues.....:	0
Multiculteurs.....:	0
Tracteurs.....:	0
Pulvérisateurs.....:	0
Semoirs.....:	0
Herse.....:	0
Charrettes.....:	0
Pirogues.....:	0
Bicyclettes.....:	0
Mobylettes.....:	0
Armes de Traite.....:	1
Armes Perfectionnées.....:	23

**STRUCTURE ADMINISTRATIVE**

Arrondissements et Communes.....:	1
Villages ou Fractions.....:	30
Secteurs de Développement.....:	5
Tons.....:	0
Associations.....:	2
ONG.....:	0
Partis Politiques.....:	3

**INFRASTRUCTURES**

Dispensaires.....:	2
Ecoles Fondamentales 1.....:	1
Ecoles Fondamentales 2.....:	1
Médersa.....:	0
Eglises.....:	0
Mosquées.....:	11
Temples.....:	0
Maternités.....:	1
Marghée.....:	6
Pharmacies.....:	2

**RECENSEMENT ADMINISTRATIF**  
ARRONDISSEMENT DE : ALMOUSTARAT

SUPERFICIE EN KILOMETRES-CARRES : 23.000

**EFFECTIF POPULATION**

	Hommes	Femmes	Totaux
Moins de 1 an.....	308...	309.....	617
De 1 an à 13 ans.....	2.360...	2.381.....	4.741
De 14 ans à 59 ans.....	7.332...	5.781.....	13.119
60 ans et plus.....	961...	728.....	1.689
Total Général.....	10.961...	9.205.....	20.166
Total des Imposables.....			10.151
Pourcent. Imposables/Total Gén.....			50,33

**BETAÏL**

Bovins.....	265
Ovins-Caprins.....	11.075
Âsins.....	1.948
Equins.....	0
Camélin.....	1.747

**MATERIEL**

Charrues.....	0
Multiculteurs.....	0
Tracteurs.....	0
Pulvérisateurs.....	0
Semoirs.....	0
Horses.....	0
Charrettes.....	0
Pirogues.....	0
Bicyclettes.....	0
Mobylettes.....	0
Armes de Traite.....	0
Armes Perfectionnées.....	33

**STRUCTURE ADMINISTRATIVE**

Arrondissements et Communes.....	1
Villages ou Fractions.....	24
Secteurs de Développement.....	4
Tons.....	0
Associations.....	2
ONG.....	0
Partis Politiques.....	2

**INFRASTRUCTURES**

Dispensaires.....	3
Ecoles Fondamentales 1.....	2
Ecoles Fondamentales 2.....	0
Médessa.....	0
Eglises.....	0
Mosquées.....	1
Temples.....	0
Maternités.....	0
Marchés.....	1
Pharmacies.....	0

**RECENSEMENT ADMINISTRATIF**  
ARRONDISSEMENT DE : BAMBA

SUPERFICIE EN KILOMETRES-CARRES : 8.000

**EFFECTIF POPULATION**

	Hommes	Femmes	Totaux
Moins de 1 an.....	214...	294...	508
De 1 an à 13 ans.....	3.876...	3.553...	7.426
De 14 ans à 59 ans.....	9.865...	8.308...	18.173
60 ans et plus .....	1.141...	1.126...	2.267
Total Général.....	15.093...	13.281...	28.374
Total des Imposables.....			12.913
Pourcent. Imposables/Total Gén.....			45,50

**BETAIL**

Bovins.....	1.998
Ovins-Caprins.....	9.983
Asins.....	1.334
Equins.....	74
Camélins.....	912

**MATERIEL**

Charrues.....	0
Multiculteurs.....	0
Tracteurs.....	0
Pulvérisateurs.....	0
Semoirs.....	0
Herses.....	0
Charrettes.....	0
Pirogues.....	0
Bicyclettes.....	0
Mobylettes.....	0
Armes de Traite.....	0
Armes Perfectionnées.....	40

**STRUCTURE ADMINISTRATIVE**

Arrondissements et Communes..	1
Villages ou Fractions.....	26
Secteurs de Développement....	5
Tons.....	0
Associations.....	3
ONG.....	0
Partis Politiques.....	4

**INFRASTRUCTURES**

Dispensaires.....	1
Ecoles Fondamentales 1.....	5
Ecoles Fondamentales 2.....	1
Médiersa.....	1
Eglises.....	0
Mosquées.....	21
Temples.....	0
Maternités.....	0
Marchés.....	3
Pharmacies.....	1

**RECENSEMENT ADMINISTRATIF**  
ARRONDISSEMENT DE : TEMERA

SUPERFICIE EN KILOMETRES CARRES : -

**EFFECTIF POPULATION**

	Hommes	Femmes	Totaux
Moins de 1 an.....	130...	125....	255
De 1 an à 13 ans.....	4.415...	3.766....	8.181
De 14 ans à 59 ans.....	5.113...	6.263....	11.376
60 ans et plus .....	752...	745....	1.497
Total Général.....	10.410...	10.899....	21.309
Total des Imposables.....:			8331
Pourcent. Imposables/Total Gén.....:			39,09

**BETAIL**

Bovins.....	658
Ovins-Caprins.....	3.140
Asins.....	619
Equins.....	37
Camélins.....	307

**MATERIEL**

Charrues.....	0
Multiculteurs.....	0
Tracteurs.....	0
Pulvérisateurs.....	0
Semoirs.....	0
Herse.....	0
Charrettes.....	0
Pirogues.....	0
Bicyclettes.....	0
Mobylettes.....	0
Armes de Traite.....	0
Armes Perfectionnées.....	42

**STRUCTURE ADMINISTRATIVE**

Arrondissements et Communes..:	1
Villages ou Fractions.....:	24
Secteurs de Développement...:	6
Tons.....:	0
Associations.....:	1
ONG.....:	0
Partis Politiques.....:	3

**INFRASTRUCTURES**

Dispensaires.....:	1
Ecoles Fondamentales 1.....:	1
Ecoles Fondamentales 2.....:	0
Médersa.....:	0
Eglises.....:	0
Mosquées.....:	6
Temples.....:	0
Maternités.....:	1
Marchés.....:	1
Pharmacies.....:	1

**CERCLE DE MENAKA**

**RECENSEMENT ADMINISTRATIF**  
CERCLE DE : MENAKA

SUPERFICIE EN KILOMETRES-CARRES : -

**EFFECTIF POPULATION**

	Hommes	Femmes	Totaux
Moins de 1 an.....	470...	333.....	803
De 1 an à 13 ans.....	11.374...	7.880.....	19.254
De 14 ans à 59 ans.....	16.511...	12.331.....	28.842
60 ans et plus .....	2.921...	1.991.....	4.912
Total Général.....	3.705...	27.918.....	65.033
Total des Imposables.....			34.784
Pourcent. Imposables/Total Gén.....			53,48

**BETAIL**

Bovins.....	1.732
Ovins-Caprins.....	69.056
Asins.....	11.098
Equins.....	18
Camélins.....	6.048

**MATERIEL**

Charrues.....	0
Multiculteurs.....	0
Tracteurs.....	0
Pulvérisateurs.....	0
Semoirs.....	0
Herses.....	0
Charrettes.....	10
Pirogues.....	0
Bicyclettes.....	5
Mobylettes.....	20
Armes de Traite.....	123
Armes Perfectionnées.....	123

**STRUCTURE ADMINISTRATIVE**

Arrondissements et Communes..	1
Villages ou Fractions.....	46
Secteurs de Développement...	7
Tons.....	0
Associations.....	69
ONG.....	6
Partis Politiques.....	12

**INFRASTRUCTURES**

Dispensaires.....	5
Écoles Fondamentales 1.....	11
Écoles Fondamentales 2.....	1
Médersa.....	1
Eglises.....	2
Mosquées.....	7
Temples.....	0
Maternités.....	2
Marchés.....	3
Pharmacies.....	6

**RÉCENSEMENT ADMINISTRATIF**  
ARRONDISSEMENT DE : MENAKA CENTRAL

SUPERFICIE EN KILOMETRES-CARRES : -

**EFFECTIF POPULATION**

	Hommes	Femmes	Totaux
Moins de 1 an.....	270...	173...	446
De 1 an à 13 ans.....	5.443...	4.108...	9.551
De 14 ans à 59 ans.....	8.527...	7.271.....	15.798
60 ans et plus .....	983...	790...	1.713
Total Général.....	15.223...	12.285..	27.508
Total des Imposables.....:			12.821
Pourcent. Imposables/Total Gén.....:			46,60

**BETAIL**

Bovins.....	943
Ovins-Caprins.....	24.880
Asins.....	4.726
Equins.....	7
Camélins.....	1.744

**MATERIEL**

Charrues.....	0
Multiculteurs.....	0
Tracteurs.....	0
Pulvérisateurs.....	0
Semoirs.....	0
Herses.....	0
Charrettes.....	10
Pirogues.....	0
Bicyclettes.....	5
Mobylettes.....	20
Armes de Traite.....	0
Armes Perfectionnées.....	34

**STRUCTURE ADMINISTRATIVE**

Arrondissements et Communes.:	1
Villages ou Fractions.....:	12
Secteurs de Développement...:	2
Tons.....:	0
Associations.....:	6
ONG.....:	6
Partis Politiques.....:	7

**INFRASTRUCTURES**

Dispensaires.....	2
Ecoles Fondamentales 1.....:	7
Ecoles Fondamentales 2.....:	1
Médorsa.....	0
Eglises.....	1
Mosquées.....	6
Temples.....	0
Maternités.....	1
Marchés.....	2
Pharmacies.....	3

**RECENSEMENT ADMINISTRATIF**  
**ARRONDISSEMENT DE : ANDERAMBOUKANE**

SUPERFICIE EN KILOMETRES-CARRES : -

**EFFECTIF POPULATION**

	Hommes	Femmes	Totaux
Moins de 1 an.....	...114...	...86....	...200
De 1 an à 13 ans.....	.2.369....	.1.649....	.4.018
De 14 ans à 59 ans.....	.6.539....	.4.783.....	.11.322
60 ans et plus .....	...848....	...599.....	.1.447
Total Général.....	.9.870....	.7.117.....	16.987

Total des Imposables.....: 10.038  
 Pourcent. Imposables/Total Gén.:.....59,09

**BETAIL**

Bovins.....	457
Ovins-Caprins.....	18.748
Asins.....	2.655
Equins.....	9
Camélins.....	1.309

**MATERIEL**

Charrues.....	0
Multiculteurs.....	0
Tracteurs.....	0
Pulvérisateurs.....	0
Semoirs.....	0
Herses.....	0
Charrettes.....	0
Pirogues.....	0
Bicyclettes.....	0
Mobylettes.....	0
Armes de Traite.....	0
Armes Perfectionnées.....	53

**STRUCTURE ADMINISTRATIVE**

Arrondissements et Communes..:	1
Villages ou Fractions.....	16
Secteurs de Développement...:	2
Tons.....	0
Associations.....	25
ONG.....	0
Partis Politiques.....	3

**INFRASTRUCTURES**

Dispensaires.....	1
Ecoles Fondamentales 1.....	1
Ecoles Fondamentales 2.....	0
Médersa.....	0
Eglises.....	0
Mosquées.....	1
Temples.....	0
Maternités.....	1
Marchés.....	1
Pharmacies.....	1

**RECENSEMENT ADMINISTRATIF**  
ARRONDISSEMENT DE : INEKAR

SUPERFICIE EN KILOMETRES-CARRES : -

**EFFECTIF POPULATION**

	Hommes	Femmes	Totaux
Moins de 1 an.....	24	11	35
De 1 an à 13 ans.....	1.293	859	2.152
De 14 ans à 59 ans.....	5.272	3.644	8.916
60 ans et plus .....	656	387	1.043
Total Général.....	7.245	4.901	12.146
Total des Imposables.....			8.476
Pourcent. Imposables/Total Gén.....			69,78

**BETAIL**

Bovins.....	274
Ovins-Caprins.....	15.986
Asins.....	2.140
Equins.....	2
Camélins.....	1.952

**MATERIEL**

Charrues.....	0
Multiculteurs.....	0
Tracteurs.....	0
Pulvérisateurs.....	0
Semoirs.....	0
Herse.....	0
Charrettes.....	0
Pirogues.....	0
Bicyclettes.....	0
Mobylettes.....	0
Armes de Traite.....	27
Armes Perfectionnées.....	0

**STRUCTURE ADMINISTRATIVE**

Arrondissements et Communes..	1
Villages ou Fractions.....	12
Secteurs de Développement....	2
Tons.....	0
Associations.....	10
ONG.....	0
Partis Politiques.....	2

**INFRASTRUCTURES**

Dispensaires.....	1
Ecoles Fondamentales 1.....	1
Ecoles Fondamentales 2.....	0
Médresa.....	0
Eglises.....	0
Mosquées.....	0
Temples.....	0
Maternités.....	0
Marchés.....	0
Pharmacies.....	1

**RECENSEMENT ADMINISTRATIF**  
ARRONDISSEMENT DE : TIDARMENE

SUPERFICIE EN KILOMETRES-CARRES : -

**EFFECTIF POPULATION**

	Hommes	Femmes	Totaux
Moins de 1 an.....	.62.....	.60.....	.122
De 1 an à 13 ans.....	.1.569.....	.1.264.....	.2.833
De 14 ans à 59 ans.....	.2.712.....	.2.016.....	.4.728
60 ans et plus .....	.434.....	.275.....	.709
Total Général.....	.4.777.....	.3.615.....	.8.392

Total des Imposables.....: 3.449  
 Pourcent. Imposables/Total Gén.:.....41,09

**BETAIL**

Bovins.....	58
Ovins-Caprins.....	9.442
Asins.....	1.575
Equins.....	0
Camélins.....	1.043

**MATERIEL**

Charrues.....	0
Multiculteurs.....	0
Tracteurs.....	0
Pulvérisateurs.....	0
Semoirs.....	0
Herses.....	0
Charrettes.....	0
Pirogues.....	0
Bicyclettes.....	0
Mobylettes.....	0
Armes de Traite.....	0
Armes Perfectionnées.....	9

**STRUCTURE ADMINISTRATIVE**

Arrondissements et Communes.: 1	1
Villages ou Fractions.....: 6	6
Secteurs de Développement...: 1	1
Tons.....: 0	0
Associations.....: 28	28
ONG.....: 0	0
Partis Politiques.....: 3	3

**INFRASTRUCTURES**

Dispensaires.....: 1	1
Ecoles Fondamentales 1.....: 2	2
Ecoles Fondamentales 2.....: 0	0
Médersa.....: 0	0
Eglises.....: 0	0
Mosquées.....: 1	1
Temples.....: 0	0
Maternités.....: 0	0
Marchés.....: 0	0
Pharmacies.....: 1	1

**RECENSEMENT ADMINISTRATIF**  
REGION DE : GAO

SUPERFICIE EN KILOMETRES-CARRES : -

**EFFECTIF POPULATION**

	Hommes	Femmes	Totaux
Moins de 1 an.....	8.723.....	8.479.....	17.202
De 1 an à 13 ans.....	66.811.....	57.891.....	124.702
De 14 ans à 59 ans.....	148.297.....	141.312.....	289.609
60 ans et plus .....	17.629.....	17.170.....	34.799
<b>Total Général.....</b>	<b>241.460.....</b>	<b>224.852.....</b>	<b>466.312</b>

Total des Imposables..... 206.141  
Pourcent. Imposables/Total Gén.:.....44,20

**BETAIL**

Bovins.....	17.688
Ovins-Caprins.....	183.196
Asins.....	36.010
Equins.....	287
Camélins.....	25.188

**MATERIEL**

Charrues.....	0
Multiculteurs.....	0
Tracteurs.....	0
Pulvérisateurs.....	0
Semoirs.....	0
Herses.....	0
Charrettes.....	190
Pirogues.....	807
Bicyclettes.....	60
Mobylettes.....	53
Armes de Traite.....	230
Armes Perfectionnées.....	264

**STRUCTURE ADMINISTRATIVE**

Cercles.....	5
Arrondissements et Communes..:	17
Villages Fractions et quart.:	348
Secteurs de Développement...:	49
Tons.....	0
Associations.....	366
ONG.....	17
Partis Politiques.....	21

**INFRASTRUCTURES**

Dispensaires.....	28
Écoles Fondamentales 1.....	56
Écoles Fondamentales 2.....	13
Médessa.....	9
Églises.....	1
Mosquées.....	167
Temples.....	1
Maternités.....	20
Marchés.....	31
Pharmacies.....	17

REGION DE KIDAL

---

---

---

**CERCLE DE KIDAL**

**RECENSEMENT ADMINISTRATIF**  
CERCLE DE : KIDAL

SUPERFICIE EN KILOMETRES-CARRES :

EFFECTIF POPULATION

	Hommes	Femmes	Totaux
Moins de 1 an.....	555...	500.....	1.055
De 1 an à 13 ans.....	5.720...	4.837.....	10.557
De 14 ans à 59 ans.....	10.417...	9.536.....	19.953
60 ans et plus .....	1.800...	1.425.....	2.925
Total Général.....	18.192...	16.298.....	34.490
Total des Imposables.....:			15.328
Pourcent. Imposables/Total Gén.....			44,44

BETAIL

Bovins.....	206
Ovins-Caprins.....	25.826
Asins.....	5.703
Equins.....	0
Camélins.....	4.057

MATERIEL

Charrues.....	0
Multiculteurs.....	0
Tracteurs.....	0
Pulvérisateurs.....	0
Semoirs.....	0
Herses.....	0
Charrettes.....	0
Pirogues.....	0
Bicyclettes.....	0
Mobyettes.....	0
Armes de Traite.....	0
Armes Perfectionnées.....	29

STRUCTURE ADMINISTRATIVE

Arrondissements et Communes..:	1
Villages ou Fractions.....	45
Secteurs de Développement...:	6
Tons.....	0
Associations.....	171
ONG.....	2
Partis Politiques.....	7

INFRASTRUCTURES

Dispensaires.....	2
Ecoles Fondamentales 1.....	3
Ecoles Fondamentales 2.....	1
Médersa.....	1
Eglises.....	0
Mosquées.....	2
Temples.....	0
Maternités.....	1
Marchés.....	0
Pharmacies.....	3

**RECENSEMENT ADMINISTRATIF**  
ARRONDISSEMENT DE : KIDAL CENTRAL

SUPERFICIE EN KILOMETRES-CARRES :

**EFFECTIF POPULATION**

	Hommes	Femmes	Totaux
Moins de 1 an.....	432...	428.....	860
De 1 an à 13 ans.....	3.504...	3.013.....	6.517
De 14 ans à 59 ans.....	7.136...	6.296.....	13.432
60 ans et plus.....	1.015...	1.034.....	2.049
Total Général.....	12.087...	10.771.....	22.858
Total des Imposables.....			10.712
Pourcent. Imposables/Total Gén.....			46,86

**BETAIL**

Bovins.....	190
Ovins-Caprins.....	14.522
Asins.....	3.403
Equins.....	0
Camélins.....	2.312

**MATERIEL**

Charrues.....	0
Multiculteurs.....	0
Tracteurs.....	0
Pulvérisateurs.....	0
Semoirs.....	0
Herses.....	0
Charrettes.....	0
Pirogues.....	0
Bicyclettes.....	0
Mobylettes.....	0
Armes de Traite.....	0
Armes Perfectionnées.....	1

**STRUCTURE ADMINISTRATIVE**

Arrondissements et Communes..:	4
Villages ou Fractions.....	30
Secteurs de Développement...:	6
Tons.....	0
Associations.....	10
ONG.....	1
Partis Politiques.....	5

**INFRASTRUCTURES**

Dispensaires.....	2
Ecoles Fondamentales 1.....	3
Ecoles Fondamentales 2.....	1
Médersa.....	1
Eglises.....	0
Mosquées.....	2
Temples.....	0
Maternités.....	1
Marchés.....	0
Pharmacies.....	3

**RECENSEMENT ADMINISTRATIF**  
**ARRONDISSEMENT DE : ANNEFIS**

**SUPERFICIE EN KILOMETRES-CARRES :**

**EFFECTIF POPULATION**

	Hommes	Femmes	Totaux
Moins de 1 an.....	66.....	28.....	94.....
De 1 an à 13 ans.....	1.464.....	1.195.....	2.659.....
De 14 ans à 59 ans.....	1.638.....	1.807.....	3.745.....
60 ans et plus.....	290.....	234.....	524.....
<b>Total Général.....</b>	<b>3.758.....</b>	<b>3.264.....</b>	<b>7.022.....</b>
<b>Total des Imposables.....:</b>			<b>3.201</b>
<b>Pourcent. Imposables/Total Gén.....:</b>			<b>45,58</b>

**BETAIL**

Bovins.....	11
Ovins-Caprins.....	7.005
Asins.....	1.458
Equins.....	0
Camélins.....	1.083

**MATERIEL**

Charrues.....	0
Multiculteurs.....	0
Tracteurs.....	0
Pulvérisateurs.....	0
Semoirs.....	0
Herses.....	0
Charrettes.....	0
Pirogues.....	0
Bicyclettes.....	0
Motocyclettes.....	0
Armes de Traitement.....	0
Armes Perfectionnées.....	75

**STRUCTURE ADMINISTRATIVE**

Arrondissements et Communes..:	1
Villages ou Fractions.....:	10
Secteurs de Développement....:	.
Tons.....	0
Associations.....:	15
ONG.....	2
Partis Politiques.....:	2

**INFRASTRUCTURES**

Dispensaires.....	0
Ecoles Fondamentales 1.....:	0
Ecoles Fondamentales 2.....:	0
Médiersa.....	0
Eglises.....	0
Mosquées.....	0
Temples.....	0
Maternités.....	0
Marchés.....	0
Pharmacies.....	0

**RECENSEMENT ADMINISTRATIF**  
ARRONDISSEMENT DE : ESSOUK

**SUPERFICIE EN KILOMETRES-CARRES :**

**EFFECTIF POPULATION**

	Hommes	Femmes	Totaux
Moins de 1 an.....	57	44	101
De 1 an à 13 ans.....	752	629	1.381
De 14 ans à 59 ans.....	1.343	1.433	2.776
60 ans et plus .....	195	157	352
<b>Total Général.....</b>	<b>2.341</b>	<b>2.263</b>	<b>4.610</b>
<b>Total des Imposables.....:</b>			<b>1.415</b>
<b>Pourcent.Imposables/Total Gén.....</b>			<b>30,69</b>

**BETAÏL**

Bovins.....	5
Ovins-Caprins.....	4.299
Asins.....	842
Equins.....	0
Camélins.....	662

**MATERIEL**

Charrues.....	0
Multiculteurs.....	0
Tracteurs.....	0
Pulvérisateurs.....	0
Semoirs.....	0
Herses.....	0
Charrettes.....	0
Pirogues.....	0
Bicyclettes.....	0
Mobylettes.....	0
Armes de Traite.....	0
Armes Perfectionnées.....	0

**STRUCTURE ADMINISTRATIVE**

Arrondissements et Communes..	1
Villages ou Fractions.....	5
Secteurs de Développement....	.
Tons.....	.
Associations.....	6
ONG.....	.
Partis Politiques.....	2

**INFRASTRUCTURES**

Dispensaires.....	0
Ecoles Fondamentales 1.....	0
Ecoles Fondamentales 2.....	0
Médersa.....	0
Eglises.....	0
Mosquées.....	0
Temples.....	0
Maternités.....	0
Marchés.....	0
Pharmacies.....	0

**CERCLE DE TESSALIT**

**RECENSEMENT ADMINISTRATIF**  
**CERCLE DE : TESSALIT**

**SUPERFICIE EN KILOMETRES-CARRES :**

**EFFECTIF POPULATION**

	Hommes	Femmes	Totaux
Moins de 1 an.....	560...	645....	1.305
De 1 an à 13 ans.....	4.076...	3.826....	7.902
De 14 ans à 59 ans.....	6.184...	5.188....	11.372
60 ans et plus .....	1.192...	1.204....	2.396
Total Général.....	12.112...	10.863....	22.975
Total des Imposables.....			7.389
Pourcent. Imposables/Total Gén.....			32,16

**BETAIL**

Bovins.....	25
Ovins-Caprins.....	11.124
Asins.....	2.368
Equins.....	0
Camélins.....	2.199

**MATERIEL**

Charrues.....	0
Multiculteurs.....	0
Tracteurs.....	0
Pulvérisateurs.....	0
Semoirs.....	0
Herses.....	0
Charrettes.....	0
Pirogues.....	0
Bicyclettes.....	0
Mobylottes.....	0
Armes de Traite.....	0
Armes Perfectionnées.....	14

**STRUCTURE ADMINISTRATIVE**

Arrondissements et Communes..	1
Villages ou Fractions.....	34
Secteurs de Développement.....	.
Tons.....	.
Associations.....	55
ONG.....	3
Partis Politiques.....	9

**INFRASTRUCTURES**

Dispensaires.....	2
Ecoles Fondamentales 1.....	2
Ecoles Fondamentales 2.....	1
Médresa.....	2
Eglises.....	0
Mosquées.....	2
Temples.....	0
Maternités.....	2
Marchés.....	0
Pharmacies.....	2

**RECENSEMENT ADMINISTRATIF**  
ARRONDISSEMENT DE : TESSALIT CENTRAL

SUPERFICIE EN KILOMETRES-CARRES :

EFFECTIF POPULATION

	Hommes	Femmes	Totaux
Moins de 1 an.....	370...	318...	738
De 1 an à 13 ans.....	895...	855...	1.750
De 14 ans à 59 ans.....	2.579...	1.986...	4.565
60 ans et plus .....	715...	793...	1.508
Total Général.....	4.559...	4.002...	8.561
Total des Imposables.....:			2.739
Pourcent. Imposables/Total Gén.....			31,99

BETAIL

Bovins.....	2
Ovins-Caprins.....	3.056
Asins.....	858
Equins.....	0
Camélins.....	732

MATERIEL

Charrues.....	0
Multiculteurs.....	0
Tracteurs.....	0
Pulvérisateurs.....	0
Semoirs.....	0
Herses.....	0
Charrettes.....	0
Pirogues.....	0
Bicyclettes.....	0
Mobylettes.....	0
Armes de Traite.....	0
Armes Perfectionnées.....	5

STRUCTURE ADMINISTRATIVE

Arrondissements et Communes.....	1
Villages ou Fractions.....	7
Secteurs de Développement.....	.
Tons.....	.
Associations.....	25
ONG.....	1
Partis Politiques.....	3

INFRASTRUCTURES

Dispensaires.....	1
Écoles Fondamentales 1.....	1
Écoles Fondamentales 2.....	1
Médersa.....	1
Églises.....	0
Mosquées.....	1
Temples.....	0
Maternités.....	1
Marchés.....	1
Pharmacies.....	1

**RECENSEMENT ADMINISTRATIF**  
ARRONDISSEMENT DE : AGUEL-HOC

**SUPERFICIE EN KILOMETRES-CARRES :**

**EFFECTIF POPULATION**

	Hommes	Femmes	Totaux
Moins de 1 an.....:	217...	214...	431
De 1 an à 13 ans.....:	2.083...	1.860...	3.952
De 14 ans à 59 ans.....:	2.690...	2.346...	5.036
60 ans et plus.....:	339...	277...	616
Total Général.....:	5.329...	4.706...	10.035
Total des Imposables.....:			3.316
Pourcent. Imposables/Total Gén.....:			33,04

**BETAIL**

Bovins.....:	23
Ovins-Caprins.....:	6.760
Asins.....:	1.337
Equins.....:	0
Camélins.....:	994

**MATERIEL**

Charrues.....:	0
Multiculteurs.....:	0
Tracteurs.....:	0
Pulvérisateurs.....:	0
Semoirs.....:	0
Herses.....:	0
Charrettes.....:	0
Pirogues.....:	0
Bicyclettes.....:	0
Mobylettes.....:	0
Armes de Traite.....:	.
Armes Perfectionnées.....:	7

**STRUCTURE ADMINISTRATIVE**

Arrondissements et Communes.....:	1
Villages ou Fractions.....:	20
Secteurs de Développement.....:	.
Tons.....:	.
Associations.....:	28
ONG.....:	1
Partis Politiques.....:	3

**INFRASTRUCTURES**

Dispensaires.....:	1
Écoles Fondamentales 1.....:	1
Écoles Fondamentales 2.....:	0
Médersa.....:	1
Églises.....:	0
Mosquées.....:	1
Temples.....:	0
Maternités.....:	1
Marchés.....:	0
Pharmacies.....:	1

**RECENSEMENT ADMINISTRATIF**  
ARRONDISSEMENT DE : TIMETRINE

**SUPERFICIE EN KILOMETRES-CARRES :**

**EFFECTIF POPULATION**

	Hommes	Femmes	Totaux
Moins de 1 an.....	73	63	136
De 1 an à 13 ans.....	1.098	1.102	2.200
De 14 ans à 59 ans.....	915	856	1.771
60 ans et plus.....	138	134	272
Total Général.....	2.224	2.155	4.379
Total des Imposables.....			1.334
Pourcent. Imposables/Total Gén.....			30,46

**BETAIL**

Bovins.....	0
Ovins-Caprins.....	1.308
Asins.....	173
Equins.....	0
Camélins.....	473

**MATERIEL**

Charrues.....	0
Multiculteurs.....	0
Tracteurs.....	0
Pulvérisateurs.....	0
Semoirs.....	0
Herses.....	0
Charrettes.....	0
Pirogues.....	0
Bicyclettes.....	0
Mobylettes.....	0
Armes de Traitement.....	.
Armes Perfectionnées.....	2

**STRUCTURE ADMINISTRATIVE**

Arrondissements et Communes.....	1
Villages ou Fractions.....	7
Secteurs de Développement.....	.
Tons.....	.
Associations.....	2
ONG.....	1
Partis Politiques.....	3

**INFRASTRUCTURES**

Dispensaires.....	0
Ecoles Fondamentales 1.....	0
Ecoles Fondamentales 2.....	0
Médarsa.....	0
Eglises.....	0
Mosquées.....	0
Temples.....	0
Maternités.....	0
Marchés.....	0
Pharmacies.....	0

**CERCLE DE ABEIBARA**

**RECENSEMENT ADMINISTRATIF**  
**CERCLE DE : ABEIBARA**

**SUPERFICIE EN KILOMETRES-CARRES :**

**EFFECTIF POPULATION**

	Hommes	Femmes	Totaux
Moins de 1 an.....	94...	85...	180
De 1 an à 13 ans.....	2.354...	2.117...	4.471
De 14 ans à 59 ans.....	2.244...	2.403...	4.647
60 ans et plus .....	374...	311...	685
Total Général.....	5.066...	4.916...	9.982
Total des Imposables.....			3.738
Pourcent. Imposables/Total Gén.....			37,44

**BETAIL**

Bovins.....	9
Ovins-Caprins.....	8.602
Asins.....	1.606
Equins.....	0
Camélins.....	1.471

**MATERIEL**

Charrues.....	0
Multiculteurs.....	0
Tracteurs.....	0
Pulvérisateurs.....	0
Semoirs.....	0
Herses.....	0
Charrettes.....	0
Pirogues.....	0
Bicyclettes.....	0
Mobylettes.....	0
Armes de Traitte.....	0
Armes Perfectionnées.....	0

**STRUCTURE ADMINISTRATIVE**

Arrondissements et Communes.:	1
Villages ou Fractions.....	18
Secteurs de Développement....	.
Tons.....	.
Associations.....	21
ONG.....	4
Partis Politiques.....	23

**INFRASTRUCTURES**

Dispensaires.....	0
Ecoles Fondamentales 1.....	2
Ecoles Fondamentales 2.....	0
Médersa.....	0
Eglises.....	0
Mosquées.....	0
Temples.....	0
Maternités.....	0
Marchés.....	0
Pharmacies.....	0

**RECENSEMENT ADMINISTRATIF**  
**ARRONDISSEMENT DE : ABEIBARA CENTRAL**

**SUPERFICIE EN KILOMETRES-CARRES :**

**EFFECTIF POPULATION**

	Hommes	Femmes	Totaux
Moins de 1 an.....	36	27	63
De 1 an à 13 ans.....	968	852	1.820
De 14 ans à 59 ans.....	1.065	1.109	2.274
60 ans et plus .....	164	120	284
<b>Total Général.....</b>	<b>2.233</b>	<b>2.108</b>	<b>4.341</b>
<b>Total des Imposables.....</b>			<b>1.839</b>
<b>Pourcent. Imposables/Total Gén.....</b>			<b>42,36</b>

**BETAIL**

Bovins.....	4
Ovins-Caprins.....	5.326
Asins.....	833
Equins.....	0
Camélins.....	860

**MATERIEL**

Charrues.....	0
Multiculteurs.....	0
Tracteurs.....	0
Pulvérisateurs.....	0
Semoirs.....	0
Herse.....	0
Charrettes.....	0
Pirogues.....	0
Bicyclettes.....	0
Mobylettes.....	0
Armes de Trait.....	0
Armes Perfectionnées.....	0

**STRUCTURE ADMINISTRATIVE**

Arrondissements et Communes..	1
Villages ou Fractions.....	11
Secteurs de Développement.....	.
Tons.....	.
Associations.....	14
ONG.....	.
Partis Politiques.....	2

**INFRASTRUCTURES**

Dispensaires.....	1
Écoles Fondamentales 1.....	0
Écoles Fondamentales 2.....	.
Médersa.....	0
Églises.....	0
Mosquées.....	0
Temples.....	1
Maternités.....	0
Marchés.....	0
Pharmacies.....	0

**RECENSEMENT ADMINISTRATIF**  
ARRONDISSEMENT DE : BOURESSA

**SUPERFICIE EN KILOMETRES-CARRES :**

**EFFECTIF POPULATION**

	Hommes	Femmes	Totaux
Moins de 1 an.....	14	17	31
De 1 an à 13 ans.....	729	638	1.417
De 14 ans à 59 ans.....	499	555	1.054
60 ans et plus .....	109	110	219
Total Général.....	1.351	1.370	2.721
Total des Imposables.....			957
Pourcent. Imposables/Total Gén.....			35,17

**BETAIL**

Bovins.....	4
Ovins-Caprins.....	2.122
Asins.....	547
Equins.....	0
Camélins.....	336

**MATERIEL**

Charrues.....	0
Multiculteurs.....	0
Tracteurs.....	0
Pulvérisateurs.....	0
Semoirs.....	0
Horses.....	0
Charrettes.....	0
Pirogues.....	0
Bicyclettes.....	0
Mobylettes.....	0
Armes de Traite.....	0
Armes Perfectionnées.....	0

**STRUCTURE ADMINISTRATIVE**

Arrondissements et Communes..	1
Villages ou Fractions.....	5
Secteurs de Développement.....	.
Tons.....	.
Associations.....	7
ONG.....	.
Partis Politiques.....	1

**INFRASTRUCTURES**

Dispensaires.....	1
Ecoles Fondamentales 1.....	0
Ecoles Fondamentales 2.....	0
Médersa.....	0
Eglises.....	0
Mosquées.....	0
Temples.....	0
Maternités.....	0
Marchés.....	0
Pharmacies.....	0

**RECENSEMENT ADMINISTRATIF**  
ARRONDISSEMENT DE : TIN-ZAOUATENE

SUPERFICIE EN KILOMETRES-CARRES :

**EFFECTIF POPULATION**

	Hommes	Femmes	Totaux
Moins de 1 an.....	44	41	85
De 1 an à 13 ans.....	657	577	1.254
De 14 ans à 59 ans.....	680	739	1.419
60 ans et plus.....	101	81	182
Total Général.....	1.482	1.438	2.920
Total des Imposables.....			942
Pourcent. Imposables/Total Gén.....			32,26

**BETAIL**

Bovins.....	1
Ovins-Caprins.....	1.154
Asins.....	226
Equins.....	0
Camélins.....	275

**MATERIEL**

Charrues.....	0
Multiculteurs.....	0
Tracteurs.....	0
Pulvérisateurs.....	0
Semoirs.....	0
Herses.....	0
Charrettes.....	0
Pirogues.....	0
Bicyclettes.....	0
Mobylettes.....	0
Armes de Traite.....	0
Armes Perfectionnées.....	0

**STRUCTURE ADMINISTRATIVE**

Arrondissements et Communes..	1
Villages ou Fractions.....	2
Secteurs de Développement....	.
Tons.....	.
Associations.....	.
ONG.....	23
Partis Politiques.....	1

**INFRASTRUCTURES**

Dispensaires.....	1
Ecoles Fondamentales 1.....	0
Ecoles Fondamentales 2.....	0
Médersa.....	0
Eglises.....	0
Mosquées.....	0
Temples.....	0
Maternités.....	0
Marchés.....	0
Pharmacies.....	0

**CERCLE DE TIN-ESSAKO**

**RECENSEMENT ADMINISTRATIF**  
CERCLE DE : TIN-ESSAKO

SUPERFICIE EN KILOMETRES-CARRES :

**EFFECTIF POPULATION**

	Hommes	Femmes	Totaux
Moins de 1 an.....	70	66	136
De 1 an à 13 ans.....	1.440	1.193	2.633
De 14 ans à 59 ans.....	2.402	2.118	4.520
60 ans et plus .....	657	535	1.192
Total Général.....	4.569	3.912	8.481
Total des Imposables.....:			4.073
Pourcent. Imposables/Total Gén.....:			48,02

**BETAII**

Bovins.....	14
Ovins-Caprins.....	4.393
Asins.....	3.687
Equins.....	0
Camélins.....	3.562

**MATERIEL**

Charrues.....	0
Multiculteurs.....	0
Tracteurs.....	0
Pulvérisateurs.....	0
Semoirs.....	0
Herses.....	0
Charrettes.....	0
Pirogues.....	0
Bicyclettes.....	0
Mobylettes.....	0
Armes de Traite.....	0
Armes Perfectionnées.....	0

**STRUCTURE ADMINISTRATIVE**

Arrondissements et Communes.:	1
Villages ou Fractions.....	22
Secteurs de Développement.....	.
Tons.....	.
Associations.....	7
ONG.....	.
Partis Politiques.....	3

**INFRASTRUCTURES**

Dispensaires.....	1
Ecoles Fondamentales 1.....	1
Ecoles Fondamentales 2.....	0
Mâdersa.....	1
Eglises.....	0
Mosquées.....	1
Temples.....	0
Maternités.....	0
Marchés.....	0
Pharmacies.....	0

**RECENSEMENT ADMINISTRATIF**  
ARRONDISSEMENT DE : TIN-ESSAKO CENTRAL

SUPERFICIE EN KILOMETRES-CARRES :

**EFFECTIF POPULATION**

	Hommes	Femmes	Totaux
Moins de 1 an.....	9.....	5.....	14
De 1 an à 13 ans.....	592.....	479.....	1.071
De 14 ans à 59 ans.....	1.021.....	889.....	1.910
60 ans et plus .....	184.....	179.....	363
Total Général.....	1.806.....	1.552.....	3.358
Total des Imposables.....		1.633	
Pourcent. Imposables/Total Gén.....			48,63

**BETAIL**

Bovins.....	0
Ovins-Caprins.....	624
Asins.....	3.035
Equins.....	0
Camélins.....	1.778

**MATERIEL**

Charrues.....	0
Multiculteurs.....	0
Tracteurs.....	0
Pulvérisateurs.....	0
Semoirs.....	0
Horses.....	0
Charrettes.....	0
Pirogues.....	0
Bicyclettes.....	0
Mobylettes.....	0
Armes de Traite.....	0
Armes Perfectionnées.....	0

**STRUCTURE ADMINISTRATIVE**

Arrondissements et Communes..	1
Villages ou Fractions.....	9
Secteurs de Développement....	.
Tons.....	.
Associations.....	3
ONG.....	0
Partis Politiques.....	1

**INFRASTRUCTURES**

Dispensaires.....	1
Ecoles Fondamentales 1.....	1
Ecoles Fondamentales 2.....	0
Madrasa.....	1
Eglises.....	0
Mosquées.....	1
Temples.....	0
Maternités.....	0
Marchés.....	0
Pharmacies.....	0

**RECENSEMENT ADMINISTRATIF**  
ARRONDISSEMENT DE : ABIYOU

SUPERFICIE EN KILOMETRES-CARRES :

EFFECTIF POPULATION

	Hommes	Femmes	Totaux
Moins de 1 an.....	23.....	15.....	38
De 1 an à 13 ans.....	429.....	309.....	738
De 14 ans à 59 ans.....	859.....	745.....	1.604
60 ans et plus.....	276.....	227.....	503
Total Général.....	1.587.....	1.296.....	2.883
Total des Imposables.....			1.380
Pourcent. Imposables/Total Gén.....			47,86

BETAIL

Bovins.....	11
Ovins-Caprins.....	1.851
Asins.....	251
Equins.....	0
Camélins.....	613

MATERIEL

Charrues.....	0
Multiculteurs.....	0
Tracteurs.....	0
Pulvérisateurs.....	0
Semoirs.....	0
Herse.....	0
Charrettes.....	0
Pirogues.....	0
Bicyclettes.....	0
Mopylettes.....	0
Armes de Traite.....	.
Armes Perfectionnées.....	.

STRUCTURE ADMINISTRATIVE

Arrondissements et Communes..	1
Villages ou Fractions.....	6
Secteurs de Développement.....	.
Tons.....	.
Associations.....	4
ONG.....	0
Partis Politiques.....	1

INFRASTRUCTURES

Dispensaires.....	0
Ecoles Fondamentales 1.....	0
Ecoles Fondamentales 2.....	0
Médersa.....	0
Eglises.....	0
Mosquées.....	0
Temples.....	0
Maternités.....	0
Marchés.....	0
Pharmacies.....	0

**RECENSEMENT ADMINISTRATIF**  
**ARRONDISSEMENT DE : TINESSERINE**

**SUPERFICIE EN KILOMETRES-CARRES :**

**EFFECTIF POPULATION**

	Hommes	Femmes	Totaux
Moins de 1 an.....	38.....	46.....	84
De 1 an à 13 ans.....	419.....	405.....	824
De 14 ans à 59 ans.....	522.....	484.....	1.006
60 ans et plus.....	197.....	129.....	386
Total Général.....	1.176.....	1.069.....	2.240
Total des Imposables.....:			1.060
Pourcent. Imposables/Total Gén.....:			47,32

**BETAIL**

Bovins.....	3
Ovins-Caprins.....	1.918
Asins.....	401
Equins.....	0
Camélins.....	1.171

**MATERIEL**

Charrues.....	0
Multiculteurs.....	0
Tracteurs.....	0
Pulvérisateurs.....	0
Semoirs.....	0
Herses.....	0
Charrettes.....	0
Pirogues.....	0
Bicyclettes.....	0
Mobylettes.....	0
Armes de Traite.....	0
Armes Perfectionnées.....	0

**STRUCTURE ADMINISTRATIVE**

Arrondissements et Communes..:	1
Villages ou Fractions.....:	7
Secteurs de Développement...:	.
Tons.....:	.
Associations.....:	.
ONG.....:	.
Partis Politiques.....:	1

**INFRASTRUCTURES**

Dispensaires.....	0
Ecoles Fondamentales 1.....	0
Ecoles Fondamentales 2.....	0
Médersa.....	0
Eglises.....	0
Mosquées.....	0
Temples.....	0
Maternités.....	0
Marchés.....	0
Pharmacies.....	0

**RECENSEMENT ADMINISTRATIF**  
REGION DE : KIDAL

**SUPERFICIE EN KILOMETRES-CARRES :**

**EFFECTIF POPULATION**

	Hommes	Femmes	Totaux
Moins de 1 an.....	1.379..	1.296..	2.675
De 1 an à 13 ans.....	13.590..	11.973..	25.563
De 14 ans à 59 ans.....	21.247..	14.260..	35.507
60 ans et plus .....	4.023..	3.475..	7.498
<b>Total Général.....</b>	<b>29.039..</b>	<b>35.989..</b>	<b>65.028</b>
 Total des Imposables.....:			30.528
Fourcent. Imposables/Total Gén.....:			46,94

**BETAIL**

Bovins.....	254
Ovins-Caprins.....	49.945
Asins.....	13.364
Equins.....	0
Camélins.....	11.289

**MATERIEL**

Charrues.....	0
Multiculteurs.....	0
Tracteurs.....	0
Fulvérisateurs.....	0
Semoirs.....	0
Hérises.....	0
Charrettes.....	0
Finoques.....	0
Bicyclettes.....	0
Mobylettes.....	0
Armes de Traite.....	0
Armes Perfectionnées.....	43

**STRUCTURE ADMINISTRATIVE**

Arrondissements et Communes.:	4
Villages ou Fractions.....	119
Secteurs de Développement...:	6
Tons.....	0
Associations.....	254
ONG.....	9
Partis Politiques.....	6

**INFRASTRUCTURES**

Dispensaires.....	5
Ecoles Fondamentales 1.....	8
Ecoles Fondamentales 2.....	2
Médarsa.....	4
Eglises.....	0
Mosquées.....	5
Temples.....	0
Maternités.....	3
Marchés.....	0
Pharmacies.....	5

**DISTRIC DE BAMAKO**

---

---

---

**RECENSEMENT ADMINISTRATIF**  
**COMMUNE I DU : DISTRICT DE BAMAKO**

**SUPERFICIE EN KILOMETRES-CARRES : 38**

**EFFECTIF POPULATION**

	Hommes	Femmes	Totaux
Moins de 1 an.....	1.902..	2.848....	4.750
De 1 an à 13 ans.....	25.645..	23.048....	48.693
De 14 ans à 59 ans.....	47.677..	45.577....	93.254
60 ans et plus .....	3.407..	2.743....	6.150
<b>Total Général.....</b>	<b>78.631..</b>	<b>74.216....</b>	<b>152.847</b>
 Total des Imposables.....			43.646
Pourcent. Imposables/Total Gén.....			28,55

**BETAIL**

Bœvins.....	1.804
Ovins-Caprins.....	1.524
Ânes.....	635
Equins.....	18
Camélins.....	1

**MATERIEL**

Charrues.....	133
Multiculteurs.....	12
Tracteurs.....	22
Pulvérisateurs.....	15
Semoirs.....	24
Herses.....	20
Charrettes.....	687
Pirogues.....	106
Bicyclettes.....	2.098
Mobylettes.....	4.636
Armes de Traite.....	130
Armes Perfectionnées.....	344

**STRUCTURE ADMINISTRATIVE**

Arrondissements et Communes..	1
Quartiers.....	9
Secteurs de Développement....	.
Tops.....	0
Associations.....	43
ONG.....	30
Partis Politiques.....	11

**INFRASTRUCTURES**

Dispensaires.....	9
Écoles Fondamentales 1.....	75
Écoles Fondamentales 2.....	21
Médersa.....	31
Églises.....	15
Mosquées.....	22
Temples.....	0
Maternités.....	1
Marchés.....	11
Pharmacies.....	12

**RECENSEMENT ADMINISTRATIF**  
**COMMUNE II DU : DISTRICT DE BAMAKO**

**SUPERFICIE EN KILOMETRES-CARRES : 16,81**

**EFFECTIF POPULATION**

	Hommes	Femmes	Totaux
Moins de 1 an.....	5.915..	5.296...	10.611
De 1 an à 13 ans.....	10.791..	10.699...	21.490
De 14 ans à 59 ans.....	45.804..	46.983...	92.787
60 ans et plus .....	17.912..	17.880...	35.792
Total Général.....	79.822..	80.858...	160.680
Total des Imposables.....			43.102
Pourcent. Imposables/Total Gén.....			28,82

**BETAAIL**

Bovins.....	1.028
Ovins-Caprins.....	1.312
Asins.....	36
Equins.....	63
Camélins.....	0

**MATERIEL**

Charrues.....	0
Multiculteurs.....	0
Tracteurs.....	21
Pulvérisateurs.....	15
Semoirs.....	15
Herses.....	6
Charrettes.....	46
Pirogues.....	48
Bicyclettes.....	651
Mobylettes.....	2.791
Armes de Traite.....	43
Armes Perfectionnées.....	70

**STRUCTURE ADMINISTRATIVE**

Arrondissements et Communes.:	11
Quartiers.....	8
Secteurs de Développement....	.
Tons.....	0
Associations.....	63
ONG.....	54
Partis Politiques.....	22

**INFRASTRUCTURES**

Dispensaires.....	7
Écoles Fondamentales 1.....	36
Écoles Fondamentales 2.....	14
Médessa.....	12
Eglises.....	2
Mosquées.....	19
Temples.....	0
Maternités.....	5
Marchés.....	11
Pharmacies.....	9

**RECENSEMENT ADMINISTRATIF**  
**COMMUNE III DU : DISTRICT DE BAMAKO**

**SUPERFICIE EN KILOMETRES-CARRES :**

**EFFECTIF POPULATION**

	Hommes	Femmes	Totaux
Moins de 1 an.....	549...	654...	1.203
De 1 an à 13 ans.....	11.692...	11.592...	23.284
De 14 ans à 59 ans.....	32.496...	28.945...	61.443
60 ans et plus .....	1.689...	2.532...	4.221
Total Général.....	46.426...	43.723...	90.149

Total des Imposables.....: 30.999  
 Pourcent. Imposables/Total Gén.....: 29,08

**BETAIL**

Bovins.....	120
Ovins-caprins.....	90
Asins.....	28
Equins.....	0
Camélins.....	0

**MATERIEL**

Charrues.....	8
Multiculteurs.....	0
Tracteurs.....	4
Pulvérisateurs.....	0
Semoirs.....	0
Herses.....	0
Charrettes.....	4
Pirogues.....	0
Bicyclettes.....	41
Mobylettes.....	38
Armes de Traite.....	8
Armes Perfectionnées.....	4

**STRUCTURE ADMINISTRATIVE**

Arrondissements et Communes..:	1
Quartiers.....	19
Secteurs de Développement....:	.
Tons.....	.
Associations.....	95
ONG.....	5
Partis Politiques.....	22

**INFRASTRUCTURES**

Dispensaires.....	12
Écoles Fondamentales 1.....	46
Écoles Fondamentales 2.....	20
Médresa.....	6
Églises.....	3
Mosquées.....	22
Temples.....	0
Maternités.....	15
Marchés.....	5
Pharmacies.....	32

**RECENSEMENT ADMINISTRATIF**  
**COMMUNE IV DU : DISTRICT DE BAMAKO**

**SUPERFICIE EN KILOMETRES-CARRES :**

**EFFECTIF POPULATION**

	Hommes	Femmes	Totaux
Moins de 1 an.....	1.600...	1.210...	2.810
De 1 an à 13 ans.....	22.807...	24.001...	46.808
De 14 ans à 59 ans.....	36.451...	40.836...	77.287
60 ans et plus .....	69...	79...	148
Total Général.....	60.927...	66.126...	127.053

Total des Imposables.....	34.217
Pourcent. Imposables/Total Gén.....	26,93

**BETAII**

Bovins.....	78
Caprins.....	238
Asins.....	25
Equins.....	7
Camélins.....	20

**MATERIEL**

Charrues.....	0
Multiculteurs.....	0
Tracteurs.....	0
Pulvérisateurs.....	0
Semoirs.....	0
Herse.....	0
Charrettes.....	35
Pirogues.....	15
Bicyclettes.....	375
Mobylettes.....	845
Armes de Traite.....	17
Armes Perfectionnées.....	122

**STRUCTURE ADMINISTRATIVE**

Arrondissements et Communes..	1
Quartiers.....	6
Secteurs de Développement....	.
Tons.....	0
Associations.....	36
ONG.....	3
Partis Politiques.....	27

**INFRASTRUCTURES**

Dispensaires.....	9
Eccles Fondamentales 1.....	37
Eccles Fondamentales 2.....	11
Médersa.....	28
Eglises.....	2
Mosquées.....	47
Temples.....	2
Maternités.....	3
Marchés.....	6
Pharmacies.....	12

**RECENSEMENT ADMINISTRATIF**  
**COMMUNE V DU : DISTRICT DE BAMAKO**

**SUPERFICIE EN KILOMETRES-CARRES : 41**

**EFFECTIF POPULATION**

	Hommes	Femmes	Totaux
Moins de 1 an.....	280..	193...	473
De 1 an à 13 ans.....	35.072..	31.637...	66.709
De 14 ans à 59 ans.....	53.642..	51.104...	104.746
60 ans et plus .....	3.233..	2.015...	5.248
Total Général.....	91.947..	84.756	176.703
Total des Imposables.....			58.909
Pourcent. Imposables/Total Gén.....			33,33

**BETAIL**

Bovins.....	3.401
Caprins.....	740
Asins.....	128
Equins.....	27
Camélins.....	0

**MATERIEL**

Charrues.....	62
Multiculteurs.....	9
Tracteurs.....	3
Pulvérisateurs.....	12
Semoirs.....	23
Herbes.....	2
Charrettes.....	155
Pirogues.....	58
Bicyclettes.....	521
Mobylettes.....	1.639
Armes de Traite.....	96
Armes Perfectionnées.....	159

**STRUCTURE ADMINISTRATIVE**

Arrondissements et Communes..	1
Quartiers.....	10
Secteurs de Développement....	.
Tons.....	.
Associations.....	.
ONG.....	02
Partis Politiques.....	91

**INFRASTRUCTURES**

Dispensaires.....	7
Ecoles Fondamentales 1.....	10
Ecoles Fondamentales 2.....	05
Médersa.....	.
Eglises.....	.
Mosquées.....	.
Temples.....	.
Maternités.....	1
Marchés.....	8
Pharmacies.....	.

**RECENSEMENT ADMINISTRATIF**  
**COMMUNE VI DU : DISTRICT DE BAMAKO**

**SUPERFICIE EN KILOMETRES-CARRES :**

**EFFECTIF POPULATION**

	Hommes	Femmes	Totaux
Moins de 1 an.....	1.886..	1.975....;	3.861
De 1 an à 13 ans.....	39.147..	35.913...	75.060
De 14 ans à 59 ans.....	66.213..	60.916...	127.129
60 ans et plus .....	3.016..	2.120...	5.136
<b>Total Général.....</b>	<b>110.262..</b>	<b>100.924</b>	<b>211.186</b>
Total des Imposables.....:			61.157
Pourcent. Imposables/Total Gén.....:			28,95

**BETAII**

Bovins.....	1.804
Caprins.....	1.524
Asins.....	635
Equins.....	18
Camélins.....	1

**MATERIEL**

Charrues.....	133
Multiculteurs.....	12
Tracteurs.....	22
Pulvérisateurs.....	15
Semoirs.....	24
Harnais.....	20
Charrettes.....	687
Pirogues.....	106
Bicyclettes.....	2.098
Mobyettes.....	4.636
Armes de Traitement.....	130
Armes Perfectionnées.....	344

**STRUCTURE ADMINISTRATIVE**

Arrondissements et Communes.:	1
Quartiers.....	10
Secteurs de Développement.....	.
Tons.....	.
Associations.....	43
ONG.....	3
Partis Politiques.....	11

**INFRASTRUCTURES**

Dispensaires.....	9
Écoles Fondamentales 1.....	75
Écoles Fondamentales 2.....	21
Médérsa.....	31
Églises.....	15
Mosquées.....	22
Temples.....	0
Maternités.....	1
Marchés.....	11
Pharmacies.....	12

**RECENSEMENT ADMINISTRATIF  
DISTRICT DE BAMAKO**

**SUPERFICIE EN KILOMETRES-CARRES :**

**EFFECTIF POPULATION**

	Hommes	Femmes	Totaux
Moins de 1 an.....	13.132	13.176	26.308
De 1 an à 13 ans.....	144.154	135.890	280.044
De 14 ans à 59 ans.....	282.003	274.168	556.171
60 ans et plus.....	58.652	27.369	86.021
Total Général.....	497.941	450.603	948.544
Total des Imposables.....			272.030
Pourcent. Imposables/Total Gén.....			28,67

**BETAIL**

Bovins.....	8.235
Caprins.....	5.528
Asins.....	1.487
Equins.....	133
Camélins.....	22

**MATERIEL**

Charrues.....	448
Multiculteurs.....	33
Tracteurs.....	72
Pulvérisateurs.....	57
Semoirs.....	86
Herse.....	48
Charrettes.....	1.614
Pirogues.....	333
Bicyclettes.....	5.444
Mobylettes.....	14.585
Armes de Traite.....	424
Armes Perfectionnées.....	1.043

**STRUCTURE ADMINISTRATIVE**

Communes.....	6
Quartiers.....	60
Secteurs de Développement.....	.
Tons.....	.
Associations.....	373
ONG.....	98
Partis Politiques.....	64

**INFRASTRUCTURES**

Dispensaires.....	47
Ecoles Fondamentales 1.....	279
Ecoles Fondamentales 2.....	87
Médersa.....	108
Eglises.....	37
Mosquées.....	132
Temples.....	2
Maternités.....	26
Marchés.....	52
Pharmacies.....	77

**A N N E X E S**

---

---

---

# SYNTHESE NATIONALE

---

---

---

**RECENSEMENT ADMINISTRATIF**  
**SYNTHESE NATIONALE**

**SUPERFICIE EN KILOMETRES-CARRES :**

**EFFECTIF POPULATION**

	Hommes	Femmes	Totaux
Moins de 1 an.....	176.021	159.806	335.827
De 1 an à 13 ans.....	1.550.922	1.473.972	3.034.894
De 14 ans à 59 ans.....	2.470.677	2.593.215	5.063.892
60 ans et plus.....	412.649	322.352	735.001
Total Général.....	4.610.269	4.549.345	9.169.614
Total des Imposables.....			3.647.234
Pourcent. Imposables/Total Gén.....			39,77

**BETAIL**

Bovins.....	1.355.134
Ovins-caprins.....	2.058.369
Asins.....	303.290
Chevaux.....	30.173
Camélins.....	46.721

**MATERIEL**

Charrues.....	208.992
Multiculteurs.....	77.826
Tracteurs.....	434
Pulvérisateurs.....	34.388
Semoirs.....	51.527
Hersees.....	22.160
Charrettes.....	150.476
Pirogues.....	25.695
Bicyclettes.....	152.761
Mobylettes.....	67.113
Armes de Traite.....	53.211
Armes Perfectionnées.....	28.055

**STRUCTURE ADMINISTRATIVE**

Arrondissements et Communes..	306
Villages, Fract°, Quartiers..	11.056
Secteurs de Développement...	1.401
Tons.....	551
Associations.....	5.956
ONG.....	354
Partis Politiques.....	63

**INFRASTRUCTURES**

Dispensaires.....	1.276
Ecoles Fondamentales 1.....	1.841
Ecoles Fondamentales 2.....	417
Médresa.....	547
Eglises.....	708
Mosquées.....	8.693
Temples.....	164
Maternités.....	842
Marchés.....	1.223
Pharmacies.....	692

# A N N E X E

---

---

---

(SYNTHESE DES RESULTATS DU RECENSEMENT ADMINISTRATIF DE 1986)

**RECENSEMENT ADMINISTRATIF**  
REGION DE : KAYES

SUPERFICIE EN KILOMETRES-CARRES : 131.854

**EFFECTIF POPULATION**

	Hommes	Femmes	Totaux
Moins de 1 an.....	..17.475..	...20.833..	38.308
De 1 an à 13 ans.....	..171.904..	..171.825..	343.729
De 14 ans à 59 ans.....	..295.354..	..289.633..	584.987
60 ans et plus .....	..31.944..	...38.598..	70.542
Total Général.....	..516.677..	...520.889..	1.037.566

Total des Imposables.....: 429.375

Pourcent. Imposables/Total Gén.:.....41,38

**BETAIL**

Bovins.....	221.373
Ovins-Caprins.....	256.685
Asins.....	18.645
Equins.....	9.483
Camélins.....	0

**MATERIEL**

Charrues.....	11.558
Multiculteurs.....	853
Tracteurs.....	82
Pulvérisateurs.....	16
Semoirs.....	3.771
Herses.....	23
Charrettes.....	6.053
Pirogues.....	400
Bicyclettes.....	6.228
Mobylettes.....	1.877
Armes de Traite.....	8.293
Armes Perfectionnées.....	4.948

**STRUCTURE ADMINISTRATIVE**

Région.....	1
Cercles.....	7
Arrondissements et Communes..:	51
Quartiers.....	1.518
Secteurs de Développement...:	205
Tons.....	111
Associations.....	151

**INFRASTRUCTURES**

Dispensaires.....	106
Ecoles Fondamentales 1.....	173
Ecoles Fondamentales 2.....	23
Médersa.....	27
Eglises.....	27
Mosquées.....	1.332
Temples.....	1
Maternités.....	66
Marchés.....	93
Pharmacies.....	78

**RECENSEMENT ADMINISTRATIF**  
REGION DE : KOULIKORO

SUPERFICIE EN KILOMETRES-CARRES : 100.792

**EFFECTIF POPULATION**

	Hommes	Femmes	Totaux
Moins de 1 an.....	..23.770..	..24.258...	..48.028
De 1 an à 13 ans.....	..200.736..	194.309...	.395.045
De 14 ans à 59 ans.....	..315.613..	..295.776...	..611.389
60 ans et plus.....	..45.505..	..38.830...	..84.335
Total Général.....	..585 624..	..553.173...	1.138.797
Total des Imposables.....			351.659
Pourcent. Imposables/Total Gén.....			30,87

**BETAIL**

Bovins.....	295.554
Ovins-Caprins.....	348.675
Asins.....	29.292
Equins.....	6.806
Camélins.....	147

**MATERIEL**

Charrues.....	43.767
Multiculteurs.....	15.774
Tracteurs.....	18
Pulvérisateurs.....	5.800
Semoirs.....	16.219
Herses.....	1.207
Charrettes.....	21.954
Pirogues.....	541
Bicyclettes.....	29.239
Mobylettes.....	4.831
Armes de Traite.....	15.402
Armes Perfectionnées.....	3.040

**STRUCTURE ADMINISTRATIVE**

Régions.....	1
Cercles.....	7
Arrondissements et Communes.....	41
Villages ou Fractions.....	1.836
Secteurs de Développement.....	232
Tons.....	81
Associations.....	565

**INFRASTRUCTURES**

Dispensaires.....	232
Ecoles Fondamentales 1.....	315
Ecoles Fondamentales 2.....	62
Médiers.....	31
Eglises.....	31
Mosquées.....	1.249
Temples.....	2
Maternités.....	244
Marchés.....	199
Pharmacies.....	109

**RECENSEMENT ADMINISTRATIF**  
REGION DE : SIKASSO

SUPERFICIE EN KILOMETRES-CARRES : 82.930

**EFFECTIF POPULATION**

	Hommes	Femmes	Totaux
Moins de 1 an.....	15.688	14.905	30.593
De 1 an à 13 ans.....	286.039	235.265	481.304
De 14 ans à 59 ans.....	357.326	334.424	691.750
60 ans et plus .....	37.975	33.887	71.862
Total Général.....	957.028	618.481	1.275.709
Total des Imposables.....		434.758	
Pourcent. Imposables/Total Gén.....		34,08	

**BETAII**

Bovins.....	333.259
Ovins-Caprins.....	191.904
Asins.....	18.757
Equins.....	336
Camélins.....	0

**MATERIEL**

Charrues.....	32.725
Multiculteurs.....	31.625
Tracteurs.....	105
Pulvérisateurs.....	10.475
Semoirs.....	12.873
Herses.....	1.335
Charrettes.....	29.507
Pirogues.....	41
Bicyclettes.....	53.251
Motocyclettes.....	10.773
Armes de Traite.....	10.327
Armes Perfectionnées.....	5.204

**STRUCTURE ADMINISTRATIVE**

Régions.....	1
Cercles.....	7
Arrondissements et Communes.....	49
Quartiers.....	1.786
Secteurs de Développement.....	87
Tons.....	108
Associations.....	309

**INFRASTRUCTURES**

Dispensaires.....	94
Ecoles Fondamentales 1.....	195
Ecoles Fondamentales 2.....	34
Médarsa.....	67
Eglises.....	43
Mosquées.....	1.435
Temples.....	101
Maternités.....	169
Marchés.....	348
Pharmacies.....	82

## RECENSEMENT ADMINISTRATIF

REGION DE : SEGOU

SUPERFICIE EN KILOMETRES-CARRES :

EFFECTIF POPULATION

	Hommes	Femmes	Totaux
Moins de 1 an.....	17.313	19.977..	37.290
De 1 an à 13 ans.....	215.704	217.244..	432.948
De 14 ans à 59 ans.....	333.654	334.324..	667.978
60 ans et plus .....	39.720	39.969..	79.689
Total Général.....	606.391	611.514..	1.217.905

Total des Imposables.....: 496.747  
 Pourcent. Imposables/Total Gén.....: 40,78

BETAIL

Bovins.....	306.685
Ovins-Caprins.....	478.468
Asins.....	41.879
Equins.....	9.695
Camélins.....	100

MATERIEL

Charrues.....	56.346
Multiculteurs.....	12.424
Tracteurs.....	98
Pulvérisateurs.....	1.513
Semoirs.....	3.608
Herses.....	6.672
Charrettes.....	30.017
Pirogues.....	1.568
Bicyclettes.....	36.034
Mobylettes.....	6.699
Armes de Traite.....	12.772
Armes Perfectionnées.....	2.019

STRUCTURE ADMINISTRATIVE

Régions.....	1
Cercles.....	7
Arrondissements et Communes..	41
Villages ou Fractions.....	2.131
Secteurs de Développement....	256
Tons.....	94
Associations.....	159

INFRASTRUCTURES

Dispensaires.....	96
Ecoles Fondamentales 1.....	170
Ecoles Fondamentales 2.....	39
Médèrsa.....	51
Eglises.....	163
Mosquées.....	1.578
Temples.....	80
Maternités.....	73
Marchés.....	162
Pharmacies.....	75

**RECENSEMENT ADMINISTRATIF**  
**REGION DE : MOPTI**

SUPERFICIE EN KILOMETRES-CARRES : 77.803

**EFFECTIF POPULATION**

	Hommes	Femmes	Totaux
Moins de 1 an.....	31.405	28.290..	59.695
De 1 an à 13 ans.....	188.014	165.412..	353.426
De 14 ans à 59 ans.....	352.104	311.385..	663.489
60 ans et plus .....	51.378	53.326..	104.704
Total Général.....	622.901	558.413..	1.181.314

Total des Imposables.....: 508.573  
 Pourcent. Imposables/Total Gén.:.....43,05

**BETAIL**

Bœvins.....	378.478
Ovins-Caprins.....	884.145
Ânes.....	60.424
Equins.....	4.060
Camélins.....	420

**MATERIEL**

Charrues.....	18.181
Multiculteurs.....	184
Tracteurs.....	3
Pulvérisateurs.....	13
Semoirs.....	33
Herse.....	127
Charrettes.....	9.624
Pirogues.....	3.471
Bicyclettes.....	9.117
Mobylettes.....	2.953
Armes de Traite.....	13.229
Armes Perfectionnées.....	1.685

**STRUCTURE ADMINISTRATIVE**

Régions.....	1
Cercles.....	8
Arrondissements et Communes.....	56
Villages ou Fractions.....	2.026
Secteurs de Développement.....	276
Tous.....	119
Associations.....	200

**INFRASTRUCTURES**

Dispensaires.....	94
Ecoles Fondamentales 1.....	148
Ecoles Fondamentales 2.....	21
Mâdarsa.....	22
Eglises.....	121
Mosquées.....	1.907
Temples.....	33
Maternités.....	72
Marchés.....	169
Pharmacies.....	144

**RECENSEMENT ADMINISTRATIF**  
RÉGION DE : TOMBOUCTOU

SUPERFICIE EN KILOMETRES-CARRES : 460.286

**EFFECTIF POPULATION**

	Hommes	Femmes	Totaux
Moins de 1 an.....	5.951	5.059..	11.010
De 1 an à 13 ans.....	63.662	58.317..	121.979
De 14 ans à 59 ans.....	158.499	132.687..	291.186
60 ans et plus .....	17.800	18.330..	36.130
Total Général.....	245.912	214.393..	460.305
Total des Imposables.....:			220.025
Pourcent. Imposables/Total Gén.....:			47,79

**BETAIL**

Bovins.....	65.339
Ovins-Caprins.....	358.821
Asins.....	29.411
Equins.....	894
Camélins.....	9.057

**MATERIEL**

Charrues.....	135
Multiculteurs.....	0
Tracteurs.....	0
Pulvérisateurs.....	0
Semoirs.....	0
Herses.....	0
Charrettes.....	60
Pirogues.....	810
Bicyclettes.....	4
Mobylettes.....	133
Armes de Traite.....	1.468
Armes Perfectionnées.....	1.399

**STRUCTURE ADMINISTRATIVE**

Régions.....	1
Cercles.....	5
Arrondissements et Communes.....	32
Villages ou Fractions.....	712
Secteurs de Développement.....	94
Tons.....	19
Associations.....	97

**INFRASTRUCTURES**

Dispensaires.....	38
Ecoles Fondamentales 1.....	67
Ecoles Fondamentales 2.....	11
Médresa.....	7
Eglises.....	5
Mosquées.....	558
Temples.....	1
Maternités.....	26
Marchés.....	34
Pharmacies.....	22

## RECENSEMENT ADMINISTRATIF

REGION DE : GAO

(comprenant les actuelles Régions de Gao et de Kidal)

SUPERFICIE EN KILOMETRES-CARRES : 436.549

### EFFECTIF POPULATION

	Hommes	Femmes	Totaux
Moins de 1 an.....	10.143	8.593..	18.736
De 1 an à 13 ans.....	49.207	46.210..	95.417
De 14 ans à 59 ans.....	119.433	107.664..	227.097
60 ans et plus .....	14.063	13.569..	27.632
Total Général.....	192.846	176.036..	368.882

Total des Imposables.....		167.397	
Pourcent. Imposables/Total Gén.:.....			45,37

### BETAIL

Bovins.....	10.492
Ovins-Caprins.....	138.597
Asins.....	22.159
Equins.....	217
Camélins.....	22.256

### MATERIEL

Charrues.....	3
Multiculteurs.....	0
Tracteurs.....	0
Pulvérisateurs.....	1
Semoirs.....	0
Herses.....	0
Charrettes.....	156
Pirogues.....	710
Bicyclettes.....	32
Mobylettes.....	100
Armes de Traite.....	242
Armes Perfectionnées.....	1.165

### STRUCTURE ADMINISTRATIVE

Régions.....	1
Cercles.....	5
Arrondissements et Communes..	24
Villages ou Fractions.....	364
Secteurs de Développement....	63
Tons.....	1
Associations.....	52

### INFRASTRUCTURES

Dispensaires.....	25
Ecoles Fondamentales 1.....	64
Ecoles Fondamentales 2.....	15
Médersa.....	6
Eglises.....	1
Mosquées.....	164
Temples.....	1
Maternités.....	18
Marchés.....	32
Pharmacies.....	16

**RECENSEMENT ADMINISTRATIF**  
DISTRICT DE : BAMAKO

**SUPERFICIE EN KILOMETRES-CARRES :**

**EFFECTIF POPULATION**

	Hommes	Femmes	Totaux
Moins de 1 an.....	14.195	23.085	37.280
De 1 an à 13 ans.....	103.853	106.336	210.189
De 14 ans à 59 ans.....	124.099	133.872	257.971
60 ans et plus.....	11.397	14.395	25.792
Total Général.....	253.544	277.688	531.232

Total des Imposables.....

132.470

Pourcent. Imposables/Total Gén.....24,93

**BETAÏL**

Bovins.....	2.482
Ovins-Caprina.....	3.332
Asins.....	758
Equins.....	41
Camélins.....	2

**MATERIEL**

Charrues.....	133
Multiculteurs.....	19
Tracteurs.....	23
Pulvérisateurs.....	1
Semoirs.....	7
Herse.....	3
Charrettes.....	623
Pirogues.....	29
Bicyclettes.....	1.901
Mobyettes.....	4.058
Armes de Traite.....	187
Armes Perfectionnées.....	391

**STRUCTURE ADMINISTRATIVE**

District.....	1
Cercles.....	0
Arrondissements et Communes.....	6
Villages et Fractions.....	1
Secteurs de Développement.....	0
Tons.....	2
Associations.....	70

**INFRASTRUCTURES**

Dispensaires.....	17
Ecoles Fondamentales 1.....	66
Ecoles Fondamentales 2.....	31
Médessa.....	52
Eglises.....	15
Mosquées.....	140
Temples.....	1
Maternités.....	8
Marchés.....	28
Pharmacies.....	17

**RÉCENSEMENT ADMINISTRATIF**  
**ENSEMBLE DU MALI**

**SUPERFICIE EN KILOMETRES-CARRES : 1.240.000**

**EFFECTIF POPULATION**

	Hommes	Femmes	Totaux
Moins de 1 an.....	135.940	145.000..	280.940
De 1 an à 13 ans.....	1.239.119	1.194.918..	2.434.037
De 14 ans à 59 ans.....	2.056.082	1.939.765..	3.995.847
60 ans et plus .....	249.782	250.904..	500.686
<b>Total Général.....</b>	<b>3.680.923</b>	<b>3.530.587..</b>	<b>7.211.510</b>
<b>Total des Imposables.....:</b>		<b>2.741.004</b>	
<b>Pourcent. Imposables/Total Gén.....:</b>			<b>38</b>

**BETAIL**

Bœvins.....	1.613.662
Ovins-Caprins.....	2.660.627
Ânes.....	221.325
Equins.....	31.532
Camélins.....	31.982

**MATERIEL**

Charrues.....	162.848
Multiculteurs.....	60.879
Tracteurs.....	329
Pulvérisateurs.....	17.819
Semoirs.....	36.511
Herses.....	9.367
Charrettes.....	97.994
Pirogues.....	7.570
Bicyclettes.....	135.806
Mobylettes.....	31.424
Armes de Traite.....	61.920
Armes Perfectionnées.....	19.851

**STRUCTURE ADMINISTRATIVE**

Régions et District.....	8
Cercles.....	46
Arrondissements et Communes.....	300
Villages ou Fractions.....	10.374
Secteurs de Développement.....	1.213
Tons.....	535
Associations.....	1.603

**INFRASTRUCTURES**

Dispensaires.....	702
Ecoles Fondamentales 1.....	1.198
Ecoles Fondamentales 2.....	236
Médarsa.....	263
Eglises.....	406
Mosquées.....	8.363
Temples.....	220
Maternités.....	676
Marchés.....	1.065
Pharmacies.....	543

NIM BARL EP : 2496 - Tél : 44-39-03  
Avenue de la Nation BAMAKO - MALI